



Tržne analize, oblikovanje, projektiranje, okoljevarstvene študije, svetovanje d.o.o.
Kočevarjeva ulica 1, Novo mesto, tel. +7-37315-31, fax +7-37315-30, e-mail: tajnistvo@topos.si

OBČINSKI PODROBNI PROSTORSKI NAČRT ZA KAMNOLOM MIVŠEK

- OSNUTEK -



Novo mesto, maj 2025 – dopolnitev: junij 2025

Prostorski akt:

**OBČINSKI PODROBNI PROSTORSKI NAČRT ZA
KAMNOLOM MIVŠEK**

Naročnik:

ZASEBNI POBUDNIK

Pripravljaivec:

OBČINA VRHNIKA

Tržaška 1
1360 Vrhnika

Izdellovalec:

TOPOS d.o.o.

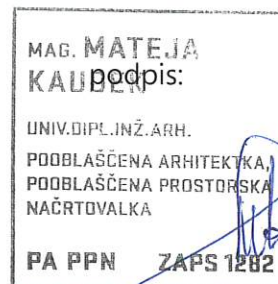
Kočevarjeva 1, 8000 Novo mesto

Odgovorna vodja projekta:

mag. Mateja KAUDEK, univ.dipl.inž.arh.

identifikacijska številka:

ZAPS 1282 PA PPN



Sprejel:

OBČINSKI SVET OBČINE VRHNIKA

žig:

podpis:

Župan
Občine Vrhnika

Daniel Cukjati

Datum sprejema:

Objavljeno v:

Datum objave:

Prostorski akt: **OBČINSKI PODROBNI PROSTORSKI NAČRT ZA KAMNOLOM MIVŠEK**

ID številka: **4647**

Faza in datum: **OSNUTEK, maj 2025 – dopolnitev: junij 2025**

Številka naloge: **07/23-OPPN**

Izdelovalec: **TOPOS d.o.o.**

Direktor: Dušan GRANDA, univ.dipl.inž.grad.

Pooblaščen
prostorska načrtovalka: mag. Mateja KAUDEK, univ.dipl.inž.arh.
ZAPS 1282 PA PPN

Pooblaščen inženir
za področje infrastrukture: Dušan GRANDA, univ.dipl.inž.grad.
IZS G-0146

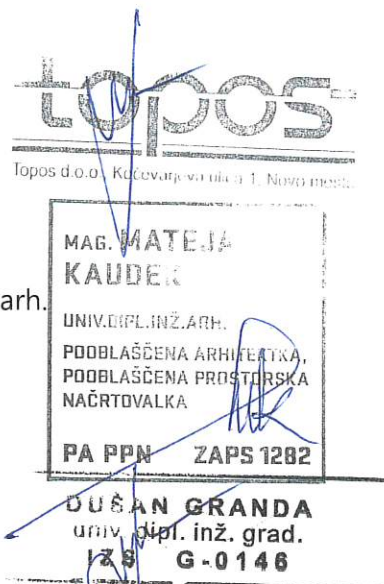
Sodelavci: Klavdija Pečnik, dipl.inž.geod.
Tamara Tratar, dipl.inž.kraj.arh.

Zunanji sodelavci:

Vrednotenje z okoljskega vidika: **AD-SVETOVANJE, Anes Durgutović s.p.**
Levstikova ulica 12A, 1241 Kamnik
Anes Durgutović, dipl.inž.geoteh. in rud.

Pripravljavec: **OBČINA VRHNIKA**

Predstavnik pripravljavca: Alenka Lapanja, urbanistka na oddelku za prostor





Tržne analize, oblikovanje, projektiranje, okoljevarstvene študije, svetovanje d.o.o.
Kočevarjeva ulica 1, Novo mesto, tel: +386 31 531 31, fax: +386 31 531 30, e-mail: tajnistvo@topos.si

Številka: 07/23-OPPN

Datum: maj 2025

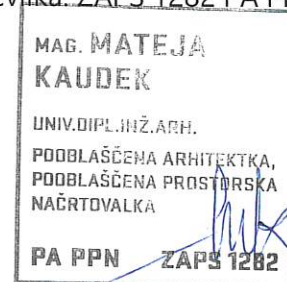
Na podlagi 129. člena Zakona o urejanju prostora (Uradni list RS, št. 199/21, 18/23 – ZDU-10, 78/23 – ZUNPEOVE in 95/23 – ZIUOPZP; ZureP-3) in 16. člena Pravilnika o vsebini, obliki in načinu priprave občinskega podrobnega prostorskega načrta dajem naslednjo

IZJAVO

Kot odgovorna vodja projekta in pooblaščen arhitektka ter prostorska načrtovalka izjavljam, da je OPPN ZA KAMNOLOM MIVŠEK, št. 07/23-OPPN (faza: OSNUTEK), izdelan v skladu z Občinskim prostorskim načrtom Občine Vrhnika (Uradni list RS, št. 27/14, 53/15, 60/19, 81/19 – tehn.popr. in 105/23), z upoštevanjem veljavne zakonodaje in drugih predpisov, ki veljajo na območju OPPN ali se nanašajo na načrtovano prostorsko ureditev.

mag. Mateja KAUDEK, univ.dipl.inž.arh.

identifikacijska številka: ZAPS 1282 PA PPN



K A Z A L O

A1. TEKSTUALNI DEL

Odlok o Občinskem podrobnem prostorskem načrtu za kamnolom Mivšek

A2. GRAFIČNI DEL

1.1	Izsek iz OPN - podrobnejša namenska raba prostora	M 1:5000
1.2	Izsek iz OPN - gospodarska javna infrastruktura	M 1:5000
2.1	Lega območja v širšem prostoru (TTN)	M 1:33000
2.2	Pregledna situacija (DOF)	M 1:5000
3	Vplivi in povezave s sosednjimi območji	M 1:7500
4	Prikaz stanja prostora na geodetskem načrtu	M 1:1000
5.1	Ureditvena situacija – območje izkoriščanja	M 1:1000
5.2	Ureditvena situacija – končno stanje po izkoriščanju in sanaciji,	M 1:1000
6	Prerezi skozi območje (obstoječe in predvideno stanje):	
6.1	Prerez PR1	M 1:1250
6.2	Prerez PR2	M 1:1000
6.3	Prerez PR3	M 1:1000
7	Situacija infrastrukture s prikazom priključitve na GJI	M 1:1000
8	Prikaz ureditev, potrebnih za obrambo ter varstvo pred naravnimi in drugimi nesrečami, vključno z varstvom pred požarom	M 1:1000
9	Prikaz ureditev, potrebnih za varovanje okolja, naravnih virov in ohranjanje narave	M 1:1000
10	Načrt parcelacije z elementi za zakoličbo	M 1:1000

B. SPREMLJAJOČE GRADIVO

- B1 Poročilo o sodelovanju z javnostjo
- B2 Podatki iz prikaza stanja prostora in drugi podatki, na katerih temeljijo rešitve akta
- B3 Strokovne podlage, na katerih temeljijo rešitve akta
- B4 Usmeritve nosilcev urejanja prostora
- B5 Mnenja nosilcev urejanja prostora (v fazi dopolnjenega osnutka in vseh nadaljnjih fazah)
- B6 Elaborat ekonomike
- B7 Okolje
 - B7.1 Mnenje o presoji sprejemljivosti vplivov na varovana območja narave
 - B7.2 Mnenje o obveznosti celovite presoje vplivov na okolje
 - B7.3 Okoljsko poročilo
- B8 Obrazložitev in utemeljitev prostorskega akta
- B9 Povzetek za javnost

A1. TEKSTUALNI DEL

A2. GRAFIČNI DEL

1.1	Izsek iz OPN - podrobnejša namenska raba prostora	M 1:5000
1.2	Izsek iz OPN - gospodarska javna infrastruktura	M 1:5000
2.1	Lega območja v širšem prostoru (TTN)	M 1:33000
2.2	Pregledna situacija (DOF)	M 1:5000
3	Vplivi in povezave s sosednjimi območji	M 1:7500
4	Prikaz stanja prostora na geodetskem načrtu	M 1:1000
5.1	Ureditvena situacija – območje izkoriščanja	M 1:1000
5.2	Ureditvena situacija – končno stanje po izkoriščanju in sanaciji,	M 1:1000
6	Prerezi skozi območje (obstoječe in predvideno stanje):	
6.1	Prerez PR1	M 1:1250
6.2	Prerez PR2	M 1:1000
6.3	Prerez PR3	M 1:1000
7	Situacija infrastrukture s prikazom priključitve na GJI	M 1:1000
8	Prikaz ureditev, potrebnih za obrambo ter varstvo pred naravnimi in drugimi nesrečami, vključno z varstvom pred požarom	M 1:1000
9	Prikaz ureditev, potrebnih za varovanje okolja, naravnih virov in ohranjanje narave	M 1:1000
10	Načrt parcelacije z elementi za zakoličbo	M 1:1000

B. SPREMLJAJOČE GRADIVO

- B1 Poročilo o sodelovanju z javnostjo
- B2 Podatki iz prikaza stanja prostora in drugi podatki, na katerih temeljijo rešitve akta
- B3 Strokovne podlage, na katerih temeljijo rešitve akta
- B4 Usmeritve nosilcev urejanja šrostopa
- B5 Mnenja nosilcev urejanja prostora (v fazi dopolnjenega osnutka in vseh nadaljnjih fazah)
- B6 Elaborat ekonomike
- B7 Okolje
 - B7.1 Mnenje o presoji sprejemljivosti vplivov na varovana območja narave
 - B7.2 Mnenje o obveznosti celovite presoje vplivov na okolje
 - B7.3 Okoljsko poročilo
- B8 Obrazložitev in utemeljitev prostorskega akta
- B9 Povzetek za javnost

B1 POROČILO O SODELOVANJU Z JAVNOSTJO

**B2 PODATKI IZ PRIKAZA STANJA PROSTORA IN DRUGI PODATKI,
NA KATERIH TEMELJIJO REŠITVE AKTA**

B3 STROKOVNE PODLAGE, NA KATERIH TEMELJIJO REŠITVE AKTA

B4 USMERITVE NOSILCEV UREJANJA PROSTORA

B5 MNENJA NOSILCEV UREJANJA PROSTORA
(v fazi dopolnjenega osnutka in vseh nadaljnjih fazah)

B6 ELABORAT EKONOMIKE

.

B7 OKOLJE

B7.1 MNENJE O PRESOJI SPREJEMLJIVOSTI VPLIVOV NA VAROVANA OBMOČJA NARAVE

B7.2 MNENJE O OBVEZNOSTI CELOVITE PRESOJE VPLIVOV NA OKOLJE

B7.3 OKOLJSKO POROČILO

B8 OBRAZLOŽITEV IN UTEMETLJITEV PROSTORSKEGA AKTA

B9 POVZETEK ZA JAVNOST