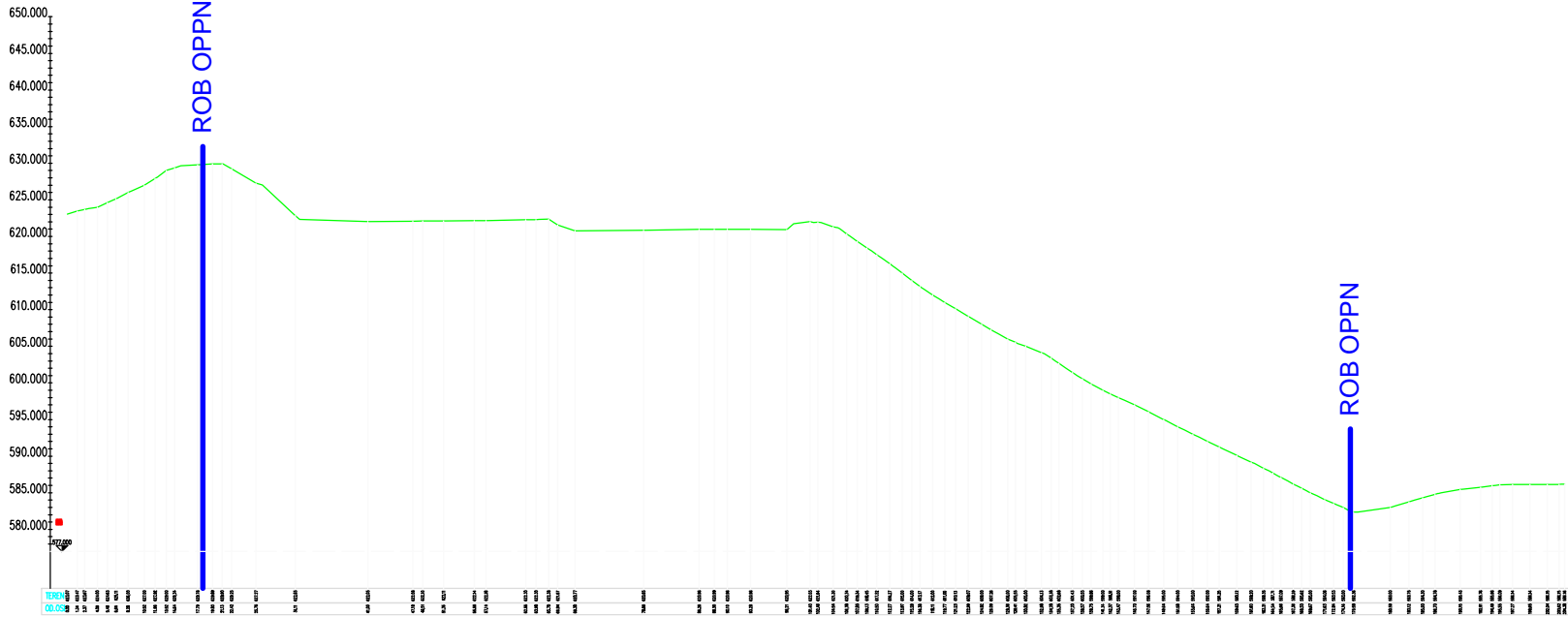
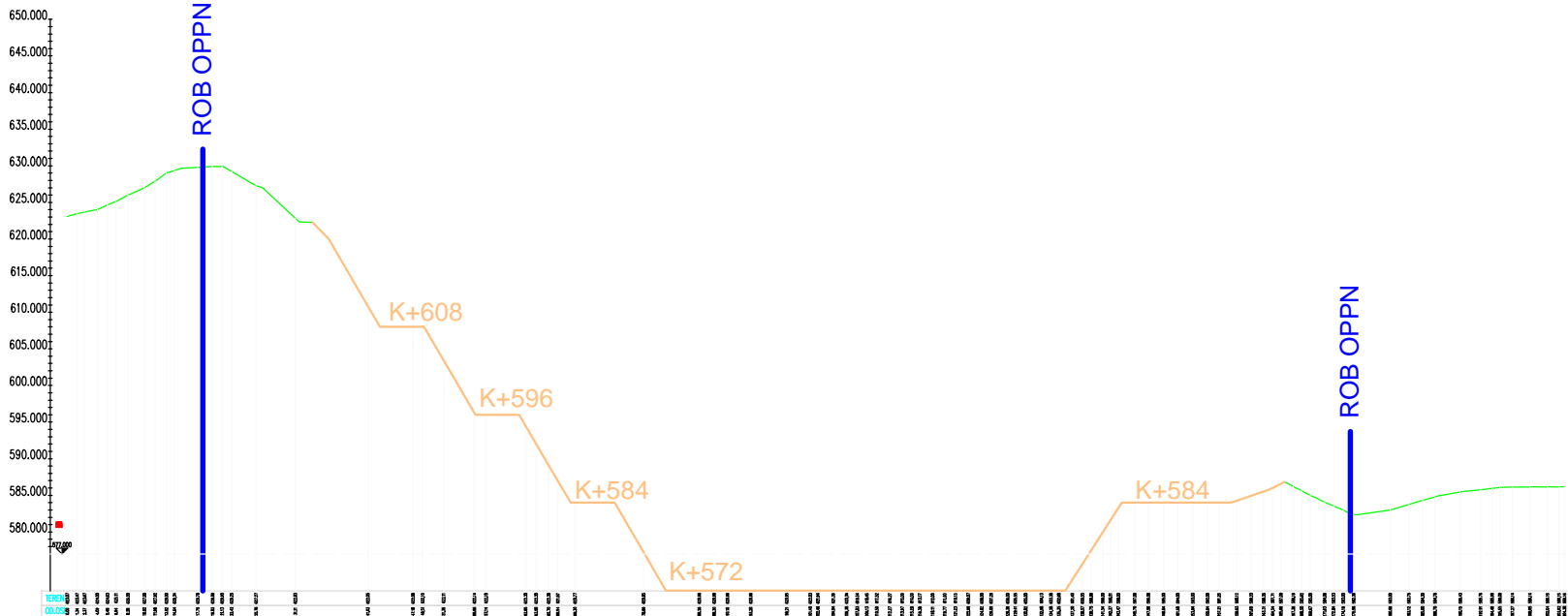


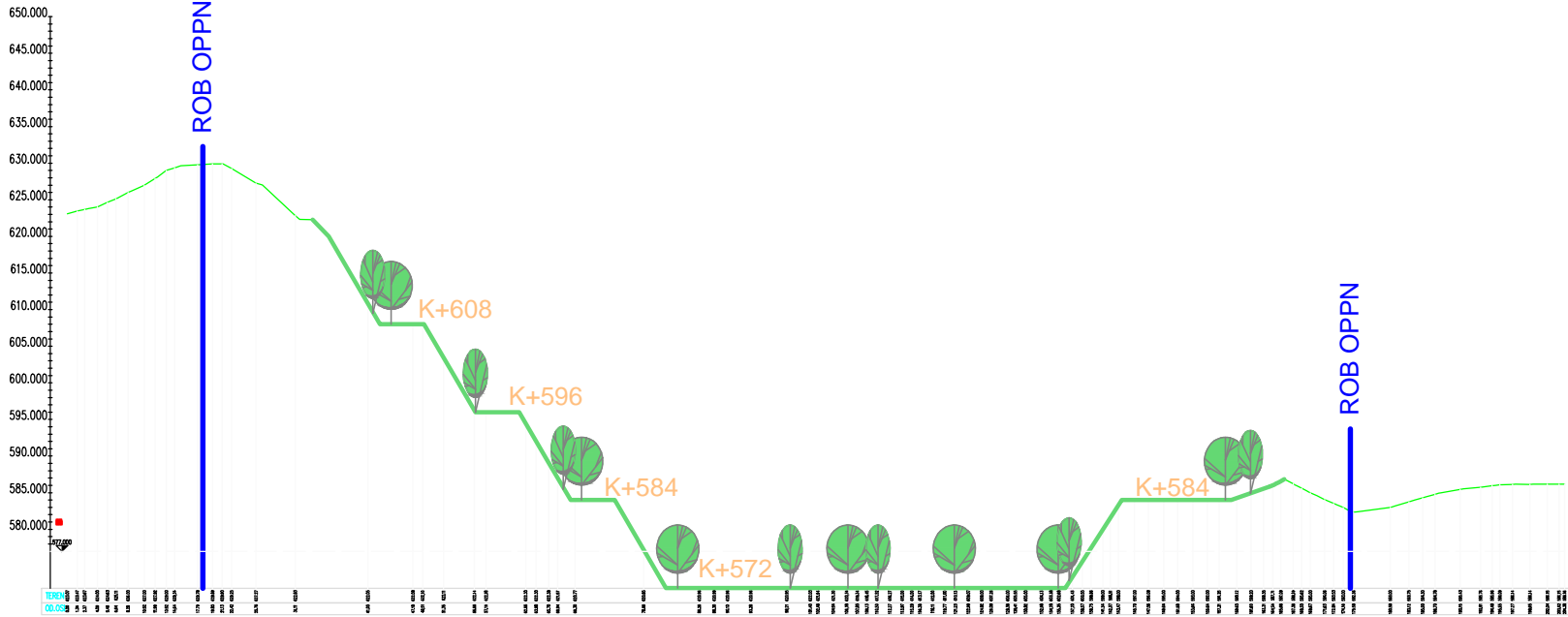
PROFIL OBSTOJEČEGA STANJA
PR3



PROFIL PREDVIDENEGA STANJA
PR3



PROFIL KONČNO STANJE PO IZKORIŠČANJU IN SANACIJI
PR3



LEGENDA:

- MEJA OBMOČJA OPPN (EUP ZA_1071)
- Teren obstoječe
- Teren predvideno
- Teren končno stanje po izkoriščanju in sanaciji

Načrtovalec:	<div><div><div>topos</div><div>Tržne analize, oblikovanje, projektiranje, okoljevarstvene študije, svetovanje Kotovarjeva ulica 1, Novo mesto, tel.: 07 373 15 31</div></div></div>			Naročnik:	ZASEBNI POBUDNIK
				Pripravljaliec:	Občina Vrhnika, Tržaška 1, 1360 Vrhnika
Delovna skupina:	Ime:	Ident.št.	Podpis:	Projekt:	OBČINSKI PODROBNI PROSTORSKI NAČRT (OPPN) ZA KAMNOLOM MIVŠEK
Odgovorni vodja izdelave OPPN:	mag. MATEJA KAUDEK, u.d.i.a.	ZAPS 1282 PA PPN		Faza:	OSNUTEK
Projektant za področje infrast.:	DUŠAN GRANDA, u.d.i.g.	IZS G–0146		Naslov karte:	PREREZI SKOZI OBMOČJE (OBSTOJEČE IN PREDVIDENO STANJE) PREREZ 3
Sodelavci:	KLAVDIJA PEČNIK, dipl.inž.geod.				
Zunanji sodelavci:	AD–SVETOVANJE, Anes Durgutović s.p., ANES DURGUTOVIČ,dipl.inž.geoteh. in rud.				
Št. naloge: 07/23-OPPN	Datum: MAJ 2025	Merilo: 1:1000	Št. karte: 6.3		