



G r a d i v o

***za 10. redno sejo Občinskega sveta
Občine Vrhnika,***

***ki bo v ČETRTEK, 25. aprila 2024, ob 18.00 uri,
v sejni sobi Občine Vrhnika, Tržaška c. 1***

Številka: 9000-2/2024 (1-02)
Datum: 15. 4. 2024

Na podlagi določil Statuta Občine Vrhnika (Naš časopis, št. 430/15) in Poslovnika Občinskega sveta Občine Vrhnika (Naš časopis, št. 430/15 in 491/21)

SKLICUJEM

10. redno sejo Občinskega sveta Občine Vrhnika, ki bo v

ČETRTEK, 25. aprila 2024, ob 18. uri,
v sejni sobi Občine Vrhnika, Tržaška c. 1 (kletna etaža – vhod zadaj)

z naslednjim

DNEVNIM REDOM:

1. Pregled in potrditev zapisnika 9. redne seje Občinskega sveta
2. Predlog Odloka o spremembah in dopolnitvah Odloka o Občinskem prostorskem načrtu Občine Vrhnika (SD OPN 7) – kratek postopek
3. Dopolnjen osnutek Odloka o Občinskem podrobnem prostorskem načrtu za stanovanjsko sosesko Gabrče na Vrhniki
4. Predlog Odloka o spremembi območij naselij in meje med občinami Borovnica, Brezovica in Vrhnika
5. Odlok o občinskih cestah
6. Predlog Zaključnega računa proračuna Občine Vrhnika za leto 2023*
7. Predlog Odloka o spremembah in dopolnitvah Odloka o turistični in promocijski taksi v občini Vrhnika – sprejem po skrajšanem postopku
8. Predlog pravilnika o dodeljevanju finančnih sredstev iz občinskega proračuna in iz sredstev Območne obrtne - zbornice Vrhnika za pospeševanje razvoja obrti in podjetništva v Občini Vrhnika – skrajšani postopek
9. Izbris javnega dobra pri nepremičninah parc. št. 422, 2185, 2456, vse k. o. Blatna Brezovica in parc. št. 1854/10, 1854/9, 1854/8, 1854/7, vse k. o. Velika Ligojna
10. Predlog za podelitev občinskih priznanj v letu 2024
11. Potrditev nadomestnega predsednika Odbora za družbene dejavnosti
12. Razrešitev in potrditev namestnika člana Občinske volilne komisije
13. Razrešitev člana Nadzornega odbora Občine Vrhnika
14. Razrešitev in potrditev predstavnika v Svetu Glasbene šole Vrhnika
15. Pobude in vprašanja članov Občinskega sveta

Op. * Zaključni račun k točki 6 je poslan v priponki.



ŽUPAN
OBČINE VRHNIKA
Daniel Cukjati, l.r.

VABLJENI:

1. Člani Občinskega sveta
2. Zunanji poročevalci:
 - k točki 2: Karla Jankovič, LUZ d.d.
 - k točki 3: Maria Zlobec, City studio d.o.o.
 - k točki 5: Gvido Modrijan, Structura d.o.o.
3. Predstavniki občinske uprave:
 - Boštjan Koprivec, direktor Občinske uprave Občine Vrhnika
 - Maja Kogovšek, vodja Oddelka za finance
 - Bernard Kogovšek, vodja Oddelka za prostor
 - mag. Matej Černetič, vodja Oddelka za družbene dejavnosti in gospodarstvo
 - Janez Jelovšek, vodja Oddelka za okolje in komunalo
4. Jure Jakopič, zunanji sodelavec
5. Peter Lovšin, občinski urbanist
6. Uredništvo Naš časopis
7. Snemalec seje

V VEDNOST:

- Predsednikom krajevnih skupnosti (po e-pošti)
- Cankarjeva knjižnica Vrhnika (po e-pošti)
- Občina Borovnica
- Občina Log-Dragomer
- Upravna enota Vrhnika
- Radio 1

Gradivo za sejo Občinskega sveta je objavljeno na spletni strani Občine Vrhnika:

[http:// www.vrhnika.si /Občinski svet/Seje občinskega sveta/Gradiva za seje/Gradivo za 10. redno sejo.](http://www.vrhnika.si/Občinski_svet/Seje_občinskega_sveta/Gradiva_za_seje/Gradivo_za_10_redno_sejo)



ZAPISNIK

1

9. redne seje Občinskega sveta Občine Vrhnika, ki je bila 15. 2. 2024, ob 18. uri, v sejni sobi Občine Vrhnika.

Prisotni člani Občinskega sveta:

1.	Peter Piki	Gibanje svoboda
2.	Ivica Čosić	Gibanje svoboda
3.	Edin Behrić	Gibanje svoboda
4.	Alja Stanko	Gibanje svoboda
5.	Blanka Gašpirc	Gibanje svoboda
6.	Zdravko Železnik	SDS
7.	Petra Černetič	SDS
8.	Jana Polanc	SDS
9.	Mirko Antolović	SDS
10.	Anže Grampovčan	1890
11.	dr. Benjamin Leskovec	1890
12.	Irena Oblak	Levica
13.	Valerija Marinč	VESNA – zelena stranka
14.	Jernej Fefer	VESNA – zelena stranka
15.	Aleš Sečnik	Lista Daniela Cukjatija
16.	Vid Koprivec	Lista Daniela Cukjatija
17.	Mateja Majcen	Lista Daniela Cukjatija
18.	Urška Gorenc	Lista Daniela Cukjatija
19.	Valerija Mojca Frank	Lista Daniela Cukjatija
20.	Vid Drašček	Lista Daniela Cukjatija
21.	Boštjan Erčulj	Lista Daniela Cukjatija
22.	Ana Skledar	NSi – Nova Slovenija
23.	Doman Blagojević	Zeleni Slovenije
24.	Tomaž Gorišek	Lista za razvoj podeželja

Predstavniki Občinske uprave:

1. Daniel Cukjati, župan Občine Vrhnika
2. Boštjan Koprivec, direktor Občinske uprave Občine Vrhnika
3. mag. Matej Černetič, vodja Oddelka za družbene dejavnosti in gospodarstvo
4. Janez Jelovšek, vodja Oddelka za okolje in komunalo
5. Jure Jakopič, zunanji sodelavec – informatik
6. Jasmina Spahalić, odnosi z javnostmi
7. Špela Plestenjak, zapisnikarica

Ostali prisotni:

1. Darjan Kacin, snemalec
2. Gašper Tominc, novinar Našega časopisa

Župan Daniel Cukjati je na začetku seje vse prisotne pozdravil. Povedal je, da so člani Občinskega sveta s sklicem seje prejeli dnevni red v 8. točkah in eno dodatno točko, in sicer Soglasje Zavodu Ivana Cankarja Vrhnika za najem leasinga.

DNEVNI RED:

1. Pregled in potrditev zapisnika 8. redne seje Občinskega sveta
2. Imenovanje direktorja JP KPV, d. o. o.
3. Letno poročilo o izvedenih ukrepih iz akcijskega načrta lokalnega energetskega koncepta in o njihovih učinkih za leto 2023
4. Izbris statusa javnega dobra pri nepremičninah parc. št. 1941/20, 1941/23, 1941/26, 1941/28, 1941/29, 1941/31, 1941/32, 1941/33, 1941/34, 1941/36, vse k.o. Zaplana, parc. št. 697/8 in 697/9, obe k.o. Podlipa in parc. št. 2740/48, k.o. Vrhnika ter ukinitve družbene lastnine pri nepremičnini 2729/16, k.o. Vrhnika
5. Imenovanje predstavnika javnosti v senatih za reševanje pritožb zoper policiste
6. Potrditev nadomestnega mandata članu Občinskega sveta Občine Vrhnika
7. Mnenje lokalne skupnosti k imenovanju ravnatelja OŠ AMS**
8. Soglasje Zavodu Ivana Cankarja Vrhnika za najem leasinga
9. Pobude in vprašanja članov Občinskega sveta

Pripombo na dnevni red je imela Irena Oblak, ki je predlagala, da se 6. točka Potrditev nadomestnega mandata članu Občinskega sveta Občine Vrhnika prestavi na 2. točko.

Župan je v sprejem predlagal naslednji

SKLEP:

Ali se strinjate z uvrstitvijo točke na dnevni red, in sicer Soglasje Zavodu Ivana Cankarja Vrhnika za najem leasinga?

Glasovanje:
Navzočih: 22
ZA: 20
Proti: 1

Točka je uvrščena na dnevni red.

Nato je župan v sprejem predlagal še predlog Irene Oblak, in sicer, če se prestavi 6. točko Potrditev nadomestnega mandata članu Občinskega sveta Občine Vrhnika na 2. točko.

Glasovanje:
Navzočih: 22
ZA: 8
Proti: 6

Točka 6 se premakne na 2. točko.

DNEVNI RED:

1. Pregled in potrditev zapisnika 8. redne seje Občinskega sveta
2. Potrditev nadomestnega mandata članu Občinskega sveta Občine Vrhnika
3. Imenovanje direktorja JP KPV, d. o. o.
4. Letno poročilo o izvedenih ukrepih iz akcijskega načrta lokalnega energetskega koncepta in o njihovih učinkih za leto 2023
5. Izbris statusa javnega dobra pri nepremičninah parc. št. 1941/20, 1941/23, 1941/26, 1941/28, 1941/29, 1941/31, 1941/32, 1941/33, 1941/34, 1941/36, vse k.o. Zaplana, parc. št. 697/8 in 697/9, obe k.o. Podlipa in parc. št. 2740/48, k.o. Vrhnika ter ukinitve družbene lastnine pri nepremičnini 2729/16, k.o. Vrhnika
6. Imenovanje predstavnika javnosti v senatih za reševanje pritožb zoper policiste
7. Mnenje lokalne skupnosti k imenovanju ravnatelja OŠ AMS
8. Soglasje Zavodu Ivana Cankarja Vrhnika za najem leasinga
9. Pobude in vprašanja članov Občinskega sveta

Glasovanje:
Navzočih: 22
ZA: 16

Sklep je bil sprejet.

1. Pregled in potrditev zapisnika 8. redne seje Občinskega sveta

Na zapisnik predhodne seje je imela pripombo Irena Oblak.

V sprejem je bil predlagan naslednji

SKLEP:

Potrdi se zapisnik 8. redne seje Občinskega sveta Občine Vrhnika z dne 14. 12. 2023.

Glasovanje
Navzočih: 22
ZA: 21
Proti: 1

Sklep je bil sprejet.

2. Potrditev nadomestnega mandata članu Občinskega sveta Občine Vrhnika

Poročevalec točke je bil g. Mirko Antolović, predsednik KMVI, ki je povedal, da je Občinski svet na 8. redni seji 14. 12. 2024 sprejel sklep o prenehanju mandata občinskega svetnika g. Marjana Geohellija. V 30. členu Zakona o lokalnih volitvah je določeno, da v primeru predčasnega prenehanja mandata člana občinskega sveta, ki je bil izvoljen na proporcionalnih volitvah, postane član občinskega sveta za preostanek mandatne dobe tisti kandidat, ki bi bil izvoljen, če ne bi bil izvoljen član občinskega sveta, ki mu je prenehal mandat.

Občinska volilna komisija je po prejetju sklepa o prenehanju mandata Marjana Geohellija, po zakonsko predvidenem postopku za nadomestne volitve v primeru proporcionalnih volitev, potrdila nadomestni mandat za preostanek mandatne dobe Nataši Grom, [REDACTED] 1360 Vrhnika, iz

liste VESNA – zelena stranka v prvi volilni enoti, ki pa ni sprejela funkcije občinske svetnice, zato je Občinska volilna komisija v nadaljevanju potrdila nadomestni mandat Jerneju Feferju, ki je bil naslednji na listi VESNA – zelena stranka v prvi volilni enoti. Na podlagi zapisnika Občinske volilne komisije, ugotovitvenega sklepa OVK, soglasja nadomestnega člana Občinskega sveta, da sprejme mandat in izjave predstavnika liste, da se odpoveduje pritožbi na ugotovitveni sklep.

Točko je obravnavala Komisija za mandatna vprašanja, volitve in imenovanja in jo v predlaganem besedilu poslala Občinskemu svetu v obravnavo in sprejem.

Vprašanj in razprave ni bilo.

V sprejem je bil predlagan naslednji

SKLEP:

Potrdi se nadomestni mandat za člana občinskega sveta občine Vrhnika Jerneju Feferju, za preostanek mandatne dobe 2022–2026.

Glasovanje
Navzočih: 22
ZA: 21

Sklep je bil sprejet.

3. Imenovanje direktorja JP KPV, d. o. o.

Poročevalec točke je bil župan Daniel Cukjati, ki je povedal, da so svetniki s sklicem seje prejeli gradivo o celotnem postopku imenovanja direktorja, ki je zelo obsežno, ker se bo glasovalo o dveh kandidatih. Na Skupnem ustanoviteljskem organu JP KPV, d. o. o, ki ga sestavljajo župani vseh teh občin, so sklenili, da v izogib vsem sporom ne bodo izbirali kandidata, ampak upoštevali komisijo, ki je izmed vseh 3 kandidatov izbrala 2 kandidata, ki sta najbolj primerna. Predstavitve kandidatov je potekala na seji Komisije za mandatna vprašanja, volitve in imenovanja, na katero so bili povabljeni tudi vsi svetniki in imeli so možnost zastavljanja vprašanj kandidatoma.

Točko je obravnavala Komisija za mandatna vprašanja, volitve in imenovanja in jo v predlaganem besedilu poslala Občinskemu svetu v obravnavo in sprejem.

Župan je povedal, da se volitve izvedejo tajno.

V sprejem je bil predlagan naslednji

SKLEP:

V volilno komisijo za izvedbo volitev se imenujejo naslednji člani:

- 1. Mirko Antolović**
- 2. Alja Stanko**
- 3. Boštjan Erčulj**

Glasovanje
Navzočih: 24
ZA: 22
Proti: 1

Sklep je bil sprejet.

Vprašanja so postavili Irena Oblak, Jernej Fefer in dr. Benjamin Leskovec.

Razpravljal je dr. Benjamin Leskovec.

Obrazložitev glasu sta podala Irena Oblak in Anže Grampovčan.

Seja se je za čas izvedbe volitev prekinila.

Poročilo volilne komisije je predstavil Mirko Antolović.

Za imenovanje direktorja JP KPV, d. o. o. je bilo razdeljenih 21 glasovnic, 3 glasovnice niso bile prevzete. Oddanih je bilo 21 glasovnic, veljavnih je bilo 20 glasovnic, 1 je bila neveljavna. Dr. Boštjan Aver je prejel 16 glasov in Jure Kristan 4 glasove.

V sprejem je bil predlagan naslednji

UGOTOVITVENI SKLEP:

Občinski svet Občine Vrhnika za direktorja Javnega podjetja Komunalno podjetje Vrhnika, d. o. o. imenuje enega izmed dveh kandidatov:

- ***dr. Boštjan Aver (16 glasov ZA)***
- ***Jure Kristan (4 glasovi ZA)***

za obdobje štirih let od nastopa mandata.

Glasovanje
Navzočih: 24
ZA: 21
Proti: 2
Vzdržan: 1

Sklep je bil sprejet.

4. Letno poročilo o izvedenih ukrepih iz akcijskega načrta lokalnega energetskega koncepta in o njihovih učinkih za leto 2023

Poročevalec točke je bil mag. Matej Černetič, vodja oddelka za družbene dejavnosti in gospodarstvo. Povedal je, da Pravilnik o metodologiji in obvezni vsebini lokalnega energetskega koncepta določa, da izvajalec lokalnega energetskega koncepta (LEK) najmanj enkrat letno pripravi pisno poročilo o izvajanju LEK in ga predloži pristojnemu organu občine, s katerim poroča o izvajanju LEK ministrstvu, pristojnemu za energijo, na predpisanem obrazcu. V priloženo poročilo na predpisanem obrazcu se je vpisalo aktivnosti, ki so bile izvedene v letu 2023 oz. se

načrtujejo v letu 2024. Vključili smo tudi kratko poročilo energetskega svetovalca, ki omogoči še delni vpogled v aktivnosti oz. zainteresiranost občanov na tem področju.

Točko je obravnaval Odbor za ekologijo in infrastrukturo in jo v predlaganem besedilu poslal Občinskemu svetu v obravnavo in sprejem.

Vprašanja sta postavila in razpravljala Jernej Fefer in Doman Blagojevič.

Obrazložitev glasu je podal dr. Benjamin Leskovec.

V sprejem je bil predlagan naslednji

SKLEP:

Občinski svet Občine Vrhnika sprejme Letno poročilo o izvedenih ukrepih iz akcijskega načrta lokalnega energetskega koncepta in o njihovih učinkih za leto 2023.

Glasovanje

Navzočih: 24

ZA: 19

Proti: 5

Sklep je bil sprejet.

- 5. Izbris statusa javnega dobra pri nepremičninah parc. št. 1941/20, 1941/23, 1941/26, 1941/28, 1941/29, 1941/31, 1941/32, 1941/33, 1941/34, 1941/36, vse k.o. Zaplana, parc. št. 697/8 in 697/9, obe k.o. Podlipa in parc. št. 2740/48, k.o. Vrhnika ter ukinitve družbene lastnine pri nepremičnini 2729/16, k.o. Vrhnika**

Poročevalec točke je bil Janez Jelovšek, vodja oddelka za okolje in komunalno. Povedal je, da se občinskemu svetu na podlagi 22. člena Statuta Občine Vrhnika in 61. člena Poslovnika Občinskega sveta Občine Vrhnika pošlje v obravnavo predlog Sklepa o izbrisu statusa javnega dobra pri sklopu nepremičnin v Zaplani, Podlipi in na Vrhniki. Pravna podlaga se skriva v 262. in 260. členu ZureP-3.

Občina Vrhnika zemljišča parc. št. 1941/20, 1941/23, 1941/26, 1941/28, 1941/29, 1941/31, 1941/32, 1941/33, 1941/34, 1941/36, vse k.o. Zaplana (2000) izvzema iz javnega dobra, saj jih bo v prihodnje menjala s sosednjimi nepremičninami za namen ureditve dejanskega poteka ceste na tem območju, zato jih je potrebno izvzeti iz javnega dobra za namen kasnejšega razpolaganja z njimi. Zemljišči parc. št. 697/8 in 697/9, obe k.o. Podlipa (1999) sta nastali iz parcele 697/4, k.o. Podlipa na podlagi Odločbe št. 02152-59737/2023-2562-9 z dne 6. 12. 2023. Novonastali nepremičnini bo Občina Vrhnika menjala z zemljišči parc. št. 48/3, 48/4 in 48/5, vse k.o. Podlipa, ki so nastala na podlagi zgoraj zapisane odločbe GURS. Zaradi ureditve vaškega trga in cerkvenega hriba v površine, ki bodo namenjene vaščanom in obiskovalcem, je potrebno izvesti menjavo zemljišč. Pri zemljišču parc. št. 2740/48, k.o. Vrhnika se izbriše javno dobro. Pri zemljišču parc. št. 2729/16, k.o. Vrhnika pa se ukine status družbene lastnine.

Točko je obravnaval Odbor za urejanje prostora ter varstvo naravne in kulturne dediščine in jo v predlaganem besedilu poslal Občinskemu svetu v obravnavo in sprejem.

Vprašanja sta postavila in razpravljala Doman Blagojevič in dr. Benjamin Leskovec.

V sprejem je bil predlagan naslednji

SKLEP:

Občinski svet Občine Vrhnika sprejme Sklep o izbrisu statusa javnega dobra pri nepremičninah parc. št. 1941/20, 1941/23, 1941/26, 1941/28, 1941/29, 1941/31, 1941/32, 1941/33, 1941/34, 1941/36, vse k.o. Zaplana, parc. št. 697/8 in 697/9, obe k.o. Podlipa in parc. št. 2740/48, k.o. Vrhnika ter ukinitvi družbene lastnine pri nepremičnini 2729/16, k.o. Vrhnika, v predloženi vsebini.

Glasovanje
Navzočih: 24
ZA: 21

Sklep je bil sprejet.

6. Imenovanje predstavnika javnosti v senatih za reševanje pritožb zoper policiste

Poročevalec točke je bil g. Mirko Antolović, predsednik KMVI, ki je povedal, da bo 31. 3. 2024 potekel mandat predstavnikom javnosti v senatih za reševanje pritožb zoper policiste. Zaradi navedenega je potrebno začeti kandidacijski postopek za imenovanje novih predstavnikov javnosti v senatih za reševanje pritožb zoper policiste. Glede na navedeno je bil poslan poziv s prilogami za imenovanje predstavnika javnosti v senatih za reševanje pritožb zoper policiste Listi Daniela Cukjatija, da do 10. 1. 2024, do 10.00, predložijo kandidaturo za predstavnika javnosti v senatih za reševanje pritožb zoper policiste. KMVI je pravočasno prispelo vlogo odprla in pregledala na svoji 7. seji, 31. 1. 2024, ter ugotovila, da je prispel predlog za imenovanje Vida Draščka.

Točko je obravnavala Komisija za mandatna vprašanja, volitve in imenovanja ter jo v predlaganem besedilu poslala Občinskemu svetu v obravnavo in sprejem.

Vprašanj in razprave ni bilo.

V sprejem je bil predlagan naslednji

SKLEP:

Občinski svet Občine Vrhnika za predstavnika javnosti v senatih za reševanje pritožb zoper policiste imenuje Vida Draščka.

Predstavniku javnosti v senatih za reševanje pritožb zoper policiste traja mandat štiri leta, in sicer od 1. 3. 2024 do 29. 2. 2028.

Glasovanje
Navzočih: 24
ZA: 20

Sklep je bil sprejet.

7. Mnenje lokalne skupnosti k imenovanju ravnatelja OŠ AMS

Poročevalec točke je bil Mirko Antolović, predsednik KMVI. Svet javnega vzgojno-izobraževalnega zavoda Osnovna šola Antona Martina Slomška, katerega ustanoviteljica je Občina Vrhnika, je pozval občino, da v skladu s 53. a členom Zakona o organizaciji in financiranju vzgoje in izobraževanja Občinski svet Občine Vrhnika izda mnenje o vseh kandidatih, ki izpolnjujejo pogoje za ravnatelja OŠ Antona Martina Slomška. Če lokalna skupnost mnenja ne izda v 20 dneh od dneva, ko je zanj zaprosena (rok začne teči 30. 1. 2024), lahko svet šole o izbiri odloči tudi brez tega mnenja. Svet šole po prejemu mnenj, izmed prijavljenih kandidatov izbere kandidata za ravnatelja, obrazložen predlog za imenovanje pa pošlje v mnenje resornemu ministru. Ta izda mnenje o kandidatu v 30-dneh od dneva, ko je bil zanj zaprosen. V primeru, da minister mnenja v predpisanem roku ne izda, lahko Svet zavoda odloči o imenovanju ravnatelja tudi brez ministrovega mnenja. Mandat ravnatelja traja pet let. Svet zavoda OŠ Antona Martina Slomška prosi za mnenje o naslednjih kandidatih za ravnatelja (oba kandidata izpolnjujeta pogoje): 1. Tadej de Gleria in 2. Sonja Strgar.

Komisija za mandatna vprašanja, volitve in imenovanja je bila vabljen tudi na predstavitev kandidatov za ravnatelja OŠ Antona Martina Slomška, ki je bila v ponedeljek, 5. 2. 2024, od 17.00 naprej v jedilnici šole.

Točko je obravnavala Komisija za mandatna vprašanja, volitve in imenovanja in jo v predlaganem besedilu poslala Občinskemu svetu v obravnavo in sprejem.

Vprašanj in razprave ni bilo.

V sprejem je bilo predlagano naslednje

MNENJE:

Občinski svet Občine Vrhnika daje pozitivno mnenje k naslednjima kandidatoma, ki izpolnjujeta pogoje za ravnatelja OŠ Antona Martina Slomška:

- 1. Tadej de Gleria**
- 2. Sonja Strgar**

Z NASLEDNJO OBRAZLOŽITVIJO MNENJA:

Komisija za mandatna vprašanja, volitve in imenovanja na podlagi prijav na prosto delovno mesto ravnatelja podaja pozitivno mnenje k obema kandidatoma, za katera je svet šole ugotovil, da izpolnjujeta pogoje za ravnatelja OŠ Antona Martina Slomška Vrhnika. Oba kandidata izpolnjujeta zakonske pogoje za ravnatelja ter sta glede na predložena dokazila in razvojne programe usposobljena za opravljanje funkcije ravnatelja OŠ Antona Martina Slomška Vrhnika.

Glasovanje
Navzočih: 24
ZA: 24

Sklep je bil sprejet.

8. Soglasje Zavodu Ivana Cankarja Vrhnika za najem leasinga

Poročevalec točke je bil župan Daniel Cukjati, ki je povedal, da Zavod Ivana Cankarja Vrhnika za opravljanje svoje dejavnosti uporablja kombi. Kombi, ki je star 13 let, se je pokvaril. Nakup novega vozila, ki bo nadomestil star kombi, ni predviden v finančnem načrtu zavoda, zato se bo zavod po prejemu soglasja Občinskega sveta odločil za nakup vozila z najemom leasinga. Na podlagi 10 g. člena Zakona o financiranju občin in skladno z 18. členom Odloka o proračunu Občine Vrhnika

za leto 2024, je za podpis pogodbe o zadolžitvi, kar predstavlja tudi najem leasinga, potrebno soglasje Občinskega sveta.

Vprašanje je podal oz. razpravljal Doman Blagojević.

SKLEP:

Občinski svet Občine Vrhnika soglaša z zadolžitvijo oziroma z najemom leasinga Zavoda Ivana Cankarja Vrhnika za nakup vozila.

Rok za sklenitev pogodbe je 30 dni od izdaje tega soglasja.

Zavod Ivana Cankarja Vrhnika je dolžan v roku 10 dni po sklenitvi pogodbe, kopijo sklenjene pogodbe z amortizacijskim načrtom odplačil poslati Občini Vrhnika.

Glasovanje
Navzočih: 24
ZA: 21
Proti: 2

Sklep je bil sprejet.

9. Pobude in vprašanja članov Občinskega sveta

Pripombo oz. komentar na odgovore iz prejšnje seje sta imela Irena Oblak in Zdravko Železnik.

Nove pobude in vprašanja so podali: Doman Blagojević, Ana Skledar, Aleš Sečnik, Tomaž Gorišek, Edin Behrić, Anže Grampovčan, dr. Benjamin Leskovec in Irena Oblak.

Doman Blagojević (zapis iz posnetka)

»No, hvala še za zadnjo besedo danes. Jaz imam pa vprašanje glede tega razpisa za Rokodelski dom. Namreč v Našem časopisu je bilo napisano točno s temi besedami: izbrani vlagatelj bo na podlagi sklenjene pogodbe o brezplačni uporabi plačeval obratovalne stroške najetih prostorov in skupnih prostorov. Se pravi v Našem časopisu je pisalo, da bo uporaba brezplačna, medtem ko v pogodbi, če se gre pa brat, piše pa, da je ponujena najemnina, koliko stane, tako da mogoče majčken dvoumno vse, določeno bi bilo dobro popraviti te zadeve, da ne bo prihajalo do kakšnih nesporazumov, ker je zgleđa do neke napake prišlo, to je ena zadeva. No, potem imam pa še en predlog oziroma tudi vprašanje, zdaj pri kakšnih novogradnjah se reže asfalt, da se električne kable spraviti preko ceste in zdaj predvsem na periferijah je tega veliko ratalo in bi bilo smiselno, da bi občina preverjala, kako je bilo to izvedeno. Namreč, ko se zdaj pelješ, je dostikrat tako narejeno, kot da bi ležeči policaji bili. Imaš, kar se material pogrezne po določenem času na primer v Zaplani, če greš ali preko Strmce ali pa tukaj preko Ulovke je na ne vem, na razdalji 500 metrih imaš desetkrat asfalt prerezan in ni bilo dobro to obnovljeno, tako da to bi bilo fino popraviti, da ne bo v prihodnje do tega prihajalo. Potem me pa zanima, mogoče marsikateri od vas je videl zdaj tu v Ljubljani iz čistilne naprave. Jaz sem šel takrat tudi pogledat kako izgleda, ker so občani klicali, da naj bi mulj, ki smrdi po domače povedano po dreku, iztekel v Ljubljano, sem šel jaz to pogledat in to je bilo res ...Jaz vam lahko tudi videoposnetke pokažem, kako je to zgledalo in bi bilo to dobro raziskati, da v prihodnje ne bo prihajalo do tega.

Potem imam pa naslednjo stvar še, proti Logatcu, če se peljemo, pa imamo, ne vem meni se zdi, da so 3 počivališča in bi to prosil, da se komunalno obvesti oziroma tistega, ki je odgovoren za to,

da se to malo bolj redno čisti, ker tako stanje, kolikor je pa zdaj s smetnjaki. Cela brežina je polna smeti tako, ni bilo še nikoli, proti Logatcu počivališča, tudi cel gozd je od smeti trenutno, ker je vse razpihalo in to bi bilo dobro počistiti. Namreč tisti del je neka vstopna točka v mesto in mesto se po navadi tudi izraža, tudi po takšnih stvareh. Hvala lepa.«

Na vprašanja je odgovoril župan.

Ana Skledar (pisni vprašnji)

Glede varnostne situacije na Vrhniki in o načrtih občine glede vzpostavitve mladinskega centra na Vrhniki.

Dodatno me še zanima glede načrtov uvedbe redne avtobusne linije na Zaplano? Po seji občinskega sveta 28. septembra sem od vas prejela odgovor, da je občina v zadnjih dveh letih že večkrat to pobudo poslala na pristojno ministrstvo, ki financira prevoze. Zanima me, na katero pristojno ministrstvo oz. specifičen direktorat/sektor je bila naslovljena pobuda, ter če je možen vpogled v preteklo korespondenco med občino in pristojnim sektorjem/direktoratom na ministrstvu glede uvedbe linije na Zaplano (da izvemo točne podatke, komu, kdaj ter kakšna pobuda je bila poslana naprej na ministrstvo).

Na vprašanje glede varnostne situacije je odgovoril župan. Ostalo bo posredovano v pisni obliki.

Aleš Sečnik (zapis iz posnetka)

»Hvala za besedo. Mislim, da je sicer zadeva že bila skomunicirana s krajevno skupnostjo, ampak še vseeno iz moje strani za vsak slučaj. Glede prometne varnosti na križišču za Razorsko v Podlipi, so nesreče redne tam nekje pri 40 kilometrih na uro. Vzame gume tako, da se obračajo, redno. Mislim, da so bile prejšnji mesec 4. Pa gledam ta ovinek iz svoje spalnice, tako da sem rekel to za vsak slučaj še povem. Gredo pa zjutraj tam otroci, točno po istemu pločniku, na katerem sta že pristala 2 avta, tako da je zelo smotrno, da so to čim prej uredil.«

Na vprašanje oz. pobudo je odgovoril župan.

Tomaž Gorišek (zapis iz posnetka)

»Hvala za besedo gospod župan, lep pozdrav vsem navzočim. Jaz bi imel 4 svetniška vprašanja, in sicer prvi je, tretji del južne obvoznice čez bivšo Likovo žago. Kako zadeva napreduje? Moram pohvalit dobro idejo od same obvoznice, je zelo razbremenila Verd, pa tudi križišče pri Črnem orlu. In me to zanima, ljudje sprašujejo, kdaj se bo zadeva nadaljevala, pa gor poroti kamnolomu? Drugo vprašanje se navezuje tudi na prvo, tam pa v bistvu, to je rušenje objekta na tistim nevarnem ovinku pri Škof Zvonetu. Na eni seji lanski ste omenili, da bi mogla biti oktobra zadeva podrti, da je pogodba podpisana, ampak tudi tisto podira zgolj čas. Ali se bo to kaj zgodilo? Zdaj za vreme ne vem, če je zdaj kakšen izgovor. Naslednje vprašanje je zanimivo, od Verda 177 proti Bistri to je prva hiša čez most na levi strani, čez most čez Ljubijo, lastnik že od leta 2016 ni dobil plačanega zemljišča za pločnik, kar enih 100 metrov pa verjetno, da je še kakšen tam, pa se ne izpostavi. To je že kar 8 let od zdajle. To je nenavadno dolga doba glede na to, če pomislim, da če mi zamudimo kakšen dan, nekje, da ne plačamo v roku našim organom, takoj dobimo kar hude zadeve pa modro kuverto, za par centov pa me zanima, kdaj se bo to sprovedlo? To je res predolgo, to ni vredno človeka. Pa še enega imam, most v Bistri čez reko Bistrico. Kako napredujejo aktivnosti v tej smeri? To je medobčinski projekt, bi to moral biti, ker je na meji med borovniško in vrhniško občino in tam je veliko prometa, v bistvu je edini obvoz, če se v Bistri pri gradu kaj naredi in ne moremo ga pustiti kar tako. Toliko z moje strani. Hvala.«

Na vprašanja je odgovoril župan.

Edin Behrić (zapis iz posnetka)

»Hvala za besedo in lep večer želim, in sicer jaz bi vprašal, pri prejšnji seji sem vprašal glede ležečih policajev na lokaciji Pot k studencu pa piše, da je treba postaviti table Vi vozite, pa me zanima, če je ta tabla že bila postavljena oziroma, če še ni, naj se postavi. Da vidimo, ker na podlagi tega sledijo neki parametri, da se ugotovi, ali se res prehitro vozi. In sicer drugi 2 stvari, če je možno določene ukrepe narest na lokaciji osnovne šole Ivan Cankar, Kopališki cesti, kar precej se jih tam hitro vozi, če je možno kakšen ukrep za umiritev prometa, ker tudi otroci včasih letijo iz šole in je lahko nevarno, da kdo iz strani pride pa kakšnega povozi. Pa naslednja stvar, in sicer, če je možno, ko se bo Tankovska do konca uredila postaviti kakšen koš za odpadke, če je možno, pa kakšen prehod za pešce. Tako če je možno, kej v to smer. Da se potem do konca uredi. Hvala.«

Župan je odgovoril, da bomo pridobili podatke pri SPVC, kdaj bo postavljena tabla Vi vozite in odgovorili na ostala vprašanja.

Anže Grampovčan (pisna pobuda)

DELOVANJE ZIMSKE SLUŽBE - ČIŠČENJE JAVNIH POVRŠIN, SODNA PRAKSA IN VKLJUČITEV STARE CESTE V DNEVNO POSIPAVANJE PLOČNIKOV, PRED NOČNIM ODVOZOM SNEGA

Zadnji sneg ...

Sneg je bil res v nočnih urah kasneje odpeljan, kar je pohvalno za KPV, graja pa je bila v tem delu, da se vedno zapluži desni del strani Stare ceste do hiš, vhodov in garaž, ki so bili predhodno že očiščeni s strani lastnikov hiš.

S to problematiko smo seznanili tudi takratnega direktorja KPV, g. Kočarja, ki se je z nami strinjal in naročil vodji zimske službe, da nabavi plug oz., ki je sredinsko prepogljiv v špico, z namenom, da odnaša - potiska sneg istočasno pol-pol na obe strani ob Stari cesti. To mu je bilo takrat tudi naročeno. Prisotna je bila tudi takratna podžupanja Bernarda Kropf. O vsem smo se strinjali in lepo dogovorili, a kljub temu ni bilo tako v praksi in še danes ni.

Ko smo se ob zadnjem snegu vljudno obrnili na dežurno službo KPV s prošnjo, da vsaj na delih pločnikov, kjer so zaplužili nazaj sneg in je nastal led, začasno posipajo led in preprečijo padce starejših ljudi in žensk z otroškimi vozički, teh ostalih, nas je dežurni odvrnil, ter vstrajal pri svojih trditvah, odvoza snega pozno ponoči. Trdil je, da je bilo po pločnikih posipano, kar ne drži. Ko smo mu povedali, da imamo poslikano, je rekel, da slike lažejo, ko smo mu povedali, da imamo tudi priče, je rekel kaj potem... Če je to odgovor, se lahko vsakdo vpraša... in še enkrat, ni kritika na pridne delavce, ampak na program zimske službe - čiščenja snega in posipavanja, ki je po kasnejšem pogovoru z vodjo zimske službe KPV, gospodom Matevžem Snojem razumljeno, da ni problem pri njih, ampak je problem v planu čiščenja, ki ne vsebuje posipavanja površin na Stari cesti - pločnikov in drugih površin, ki ga potrjuje Občina Vrhnika in namenja sredstva za ta namen. A teh sredstev, kljub večkratnem predlogu (tako nam je povedal g. Matevž Snoj) - prošnjam KPV ne povečuje in varčuje v tem delu. Kar ni opravičljivo in skrajno ne odgovorno do ljudi, ki se lahko ponesrečijo ob padcih, posebno nevarno je za starejše ljudi, kjer je v večini primerov, zlom kolka, kasneje pljučnica in v velikih primerih se konča s smrtnim izidom. Da ne omenjam odškodninske tožbe, ki so že bile in so vedno v teh primerih tožiteljem v prid, dodatno pa po nepotrebem obremenijo proračun. In z dejstvom, da se varčuje na ljudeh in njihovem zdravju in na dejstvu, da nam gre narava nam v prid, ker je tako malo snežnih padavin, sredstva privarčuje že sama narava in ni potrebe še dodatno varčevanje, ki resnično ni upravičeno.

Zato prosimo stanovalci Stare ceste in drugi krajani, da se nas upošteva, ter se pločnike vključi v dnevno posipavanje in čiščenje, istočasno pluzenje s koničastim plugom, ki je prikazan na slikah,

pred nočnim. Vmesni čas je zelo pomemben, saj v takih razmerah večino ljudi peš odide po nakupih hrane itd. V snežnih razmerah so najbolj obremenjeni pločniki ob Tržaški cesti in na Stari cesti, saj veliko ljudi hodi peš oz. uporablja javni prevoz. Zanima nas, kam se nameni privarčevani denar iz zimske službe?





SODNA PRAKSA: marsikateri odlok je sprejet v nasprotju z veljavnim zakonom in ga je potrebno, če ne prej, žal ob pritožbah na sodiščih, spremeniti, saj je odlok podveja zakona in ne nadveja ... Eden izmed mnogih primerov je primer v Občini Žalec, kjer je občina naložila oz. njena javna služba, delo čiščenja za javno površino, ljudem, ki mejijo na javno površino. Razumljivo je, da lastnik hiše mora skrbeti, da z njegove hiše ne padajo strešniki, sneg, ledene sveče ... na javno površino in da je kazensko odgovoren, v tem primeru pri poškodovanju tretje osebe in javne površine. Sodnih praks je veliko na spletu ...

O problematiki čiščenja snega s pločnikov je odločalo tudi Ustavno sodišče. V svoji odločbi številka U-I-63/00 z dne 7.3.2002 je razveljavilo dele takratnega Odloka Občine Žalec, ki je določal, da morajo lastniki nepremičnin ob javnih površinah čistiti le te. Ustavno sodišče je odločilo, da je odlok v tem delu v nasprotju s takrat veljavno zakonodajo.

Z leti se zakonodaja s tega področja ni bistveno spremenila. Zakon o cestah (ZCes-1) določa pomen posameznih izrazov in določa, da je pločnik del cestišča, cestišče pa je del javne ceste. Tako je pločnik dejansko del ceste, hkrati pa je pločnik s tem dobil tudi status javne površine. V skladu z določili Zakona o cestah (ZCes-1) je dolžna lokalna skupnost za njene ceste in država za njene ceste ustanoviti gospodarsko javno službo za vzdrževanje in upravljanja javne ceste. Med ta opravila pa zagotovo spada tudi čiščenje, saj se le tako lahko zagotavlja nemotena in varna uporaba ceste in s tem tudi pločnika. Še dodatno je ta obveznost naložena občinam z Zakonom o varstvu okolja (ZVO-1), ki določa, da so obvezne občinske gospodarske javne službe varstva okolja, tudi urejanje in čiščenje javnih površin.

Občine imajo praviloma sprejete odloke o obveznih gospodarskih javnih službah, javnih cestah, urejanju in čiščenju javnih površin in druge v katerih so podrobneje določile izvajanje čiščenja javnih površin in iz njih izhaja, kdo je zadolžen za čiščenje pločnikov. Menim pa, da lastniki nepremičnin ob javnih površinah to vsekakor niso.

Obrazložitev na povezavi:

<https://www.radio-odeon.com/nasveti/pravni-nasvet/ciscenje-snega-z-javnih-povrsin/>

Prosim vas, da se vprašanjem in pobudam doda pisne obrazložitve in evidentira v pisni obliki.

Župan je povedal, da bomo podali pobudo na upravljalca cest.

Dr. Benjamin Leskovec (zapis iz posnetka)

»Hvala za besedo. Jaz bi najprej predlagal, da tudi Ireni omogočimo, da da pobude pa vprašanja, ker ta kalkulatorček ni prijel. Tako da bi bil zelo vesel, če boste upoštevali tudi njeno možnost. Zdaj pa končno 2. pohvale, Rokodelski dom pa bajerji, odlično. Ne bom dal kritike, ampak bom dal povratne informacije nazaj, na osnovi katerih boste lahko te 2 prioritete dali na bistveno višji nivo. Zelo dobro bi bilo najprej, za Rokodelski dom, da bi določili prioritete, kaj od vsebine bi se tam izvajalo, ker če tega ne boste določili, se bo tam bolj kot ne odvijala nepremičninska dejavnost, kar pomeni, da se bo samo oddajalo prostore, pa obračunal neke stroške uporabe, kar pa seveda ni namen Rokodelskega doma. Prvi partner s katerim je treba sodelovati tukaj, je območna obrtna zbornica Vrhnika in definirati, kateri so tisti poklici oziroma tisti rokodelski poklici ali pa znanja, ki izumirajo in imajo v prihodnosti še potencial. V nadaljevanju se je nujno potrebno vpisati v razvid Ministrstva za gospodarstvo, turizem in šport z Rokodelskim domom in s površinami, ki bodo na voljo v Rokodelskem domu. In na tej osnovi, bo potem možno vključiti tako mlade v tiste poklice, ki bodo v prihodnje perspektivni in zmanjšati vandalizem in pa neaktivnost, ne vključenost mladih v skupnost. Bajerji, bajerji ideja je super, ampak začeli smo pri repu, treba začeti pri glavi, če hočemo mi v okviru bajerjev razvijati turizem moramo najprej nasloviti druge vsebine, ki jih bo turizem potem tržil, in to so predvsem 3 vsebine. Ena izmed njih je vrstna pestrost, druga vsebina je revitalizacija degradiranih površin in tretja vsebina so ribe in na vseh teh 3 stvareh je izdaten budget evropskih sredstev na voljo. In ko imate ta temelj narejen, takrat je korak v javno zasebno partnerstvo oziroma v smeri razvoja turizma seveda dobrodošel. Bomo pa na društvu Ljubljani, ki smo ga zdaj pred kratkim ustanovili in ga preoblikovali iz društva Kneipp v društvu Ljubljani, reka sedmerih imen s statusom socialnega podjetja, v prihodnosti pridobili tudi status nevladne organizacije v javnem interesu za razvoj vsebin v porečju Ljubljane in kot društvo Ljubljani smo zelo zainteresirani tukaj sodelovati s svojim nowhawom. Hvala.«

Na pobudo je odgovoril župan.

Irena Oblak (zapis iz posnetka in pisna pobuda)

»Samo eno vprašanje imam, in sicer, kje načrtujete nov prizidek k Zdravstvenemu domu Vrhnika, mislimo lokacijsko, kam boste to še kaj prizidali?«

Na vprašanje je odgovoril župan.

Poziv za oddajo ponudb za najem pisarn v Rokodelskem domu

6. junija 2022 sem se na podlagi vabila v Našem časopisu udeležila – kot je ZIC poimenoval »fokusne delavnice« za Rokodelski dom oz. odprte, a strukturirane delavnice po metodi Open space, na kateri naj bi opredelili zasnovo in vizijo delovanja Rokodelskega doma.

Po delavnici je ZIC objavil vprašalnik informativne narave, ki so ga zainteresirani deležniki izpolnili in posredovali ZICu. Namenjen je bil identifikaciji interesa za uporabo prostorov. Zanimal jih je željeni urnik uporabe, ali imajo interesenti opremo za delovanje, napisano je bilo, da se bo glede na trajnostni koncept objekta usmerilo v uporabo rabljenih predmetov in opreme ter vprašanje o potrebah po mizah, stoli, omarah in drugi opremi, tudi to, kaj lahko posamezen interesent ponudi skupnosti – kakšna znanja, aktivnosti ...

Od junija 2022 do objave v NČ, 29. januarja 2024, kakšnih aktivnosti v zvezi z zbiranjem interesentov za uporabo prostorov nisem zaznala. V časopisu konec januarja 2024 pa je bilo objavljeno obvestilo, da je objavljen javni poziv. V tem obvestilu je pisalo, da bo izbrani vlagatelj na podlagi sklenjene pogodbe o **brezplačni uporabi** plačeval obratovalne stroške. No, javnega poziva ni bilo objavljenega še vsaj en teden po izidu NČ.

Na spletni strani www.visitvrhnika.si je bilo namesto razpisa objavljeno obvestilo:

Obveščamo društva in vse zainteresirane, da bo objavljen razpis za oddajo poslovnih prostorov v lasti občine Vrhnika, na naslovu Tržaška 23, v najem **oziroma v brezplačno** uporabo za namen društvene in sorodne dejavnosti. Razpis je trenutno v fazi potrditve na Ministrstvu za kmetijstvo, gozdarstvo in prehrano in bo objavljen, ko dobimo potrditev.

Zavod Ivana Cankarja Vrhnika

Po več kot enem tednu po objavi v Našem časopisu, se je na spletni strani www.visitvrhnika.si res pojavil razpis, ki sicer ni razpis ampak je poziv k oddaji ponudb za najem pisarn. Na spletni strani www.vrhnika.si se je razpis pojavil šele 12. februarja 2024.

Prvo presenečenje je že pri tem, da govori o družtvih, zavodih in drugih nepridobitnih organizacijah – pri tem npr. samostojnih delavcev v kulturi ni nikjer, pa se je govorilo celo o nekih umetniških kulturnih rezidencah in kreativnih conah ...

Drugo presenečenje je pri tem, da je kljub kasnejši objavi poziva rok za oddajo ponudb ostal nespremenjen – to je 5. marec.

Tretje in največje presenečenje je pa v tem, da morajo vlagatelji postati ponudniki in napisati, koliko eur/m² mesečno ponujajo ZICu za najemnino. Merilo za izbor bo ekonomsko najugodnejša ponudba, se pravi kdo da več ...

Zanimivo je določilo, da bo uporaba prostorov dopustna na način in v obsegu, ki je skladen z vsakokratnim hišnim redom, ki ga določi ZIC ... Vprašanje je, kaj bo v njem pisalo. Ali da se prostori lahko uporabljajo samo dopoldne med tednom ali do ne vem katere ure katere dneve ... Kaj pomeni vsakokratni hišni red? Ali morda to pomeni pogosto spreminjanje še neznanega hišnega reda?

V pozivu tudi piše, da najnižji sprejemljivi znesek ponujene najemnine ni določen, temveč se oblikuje na podlagi prejetih ponudb. **Brezplačna oddaja v najem je izključena.** Kaj to pomeni? Da bo en najemnik prostora, za katerega bo edini ponudnik, plačeval najemnino 1 cent na m², drugi pa npr. 5 ali 10 eur/m²?

Prav tako je vprašljiva delitev stroškov obratovanja in rednega vzdrževanja. Delitvena formula ZICa se ne bo spreminjala. Če bo npr. nekdo uporabljal prostor podnevi in ponoči, če bo to dopuščal hišni red, drug pa samo nekajkrat na teden po nekaj ur, bosta stroške plačala oba enako, ob enaki kvadraturi? Stroški obratovanja pisarniškega prostora so ocenjeni na 5,56 eur/m² mesečno brez DDV. Kako so ocenjeni obratovalni stroški skupnih prostorov ni razvidno?

Dostop bo mogoč skladno s hišnim redom, ki ga ponudniki še ne poznajo ... Torej najemaš prostor, za katerega niti ne veš, kdaj in koliko časa in pod kakšnimi pogoji ga boš lahko uporabljal. Izbiro ponudnikov izvaja ZIC, odpiranje ponudb ne bo javno. Kdo bo v komisiji in zakaj odpiranje ni javno?

Udeležba na delavnici, posredovanje vprašalnikov in zadnje obvestilo v Našem časopisu, 29. januar 2024, po mojem mnenju nimajo »blage veze« s pozivom, ki je objavljen na www.visitvrhnika.si in nosi datum 7. februar 2024 in ki je bil objavljen na spletni strani www.vrhnika.si 12. februarja 2024.

Poziv je povzročil kar precej negotovanja med zainteresiranimi, zaradi nejasnosti pa lahko pride do tega, da bodo prostore uporabljali samo tisti, ki imajo več sredstev ali pa da v strahu pred visokimi stroški zainteresirani sploh ne bodo posredovali ponudb. V obratovalnih stroških so naštetih tudi fiksni stroški, kot je NUSZ, čiščenje skupnih prostorov, delo upravnika/hišnika in še kaj. Če bo objekt zaseden samo »na pol«, bodo obratovalni stroški posameznim najemnikom poleteli v nebo. Zainteresirani se ob vseh neznankah upravičeno bojijo, da stroškov ne bodo mogli poravnati.

Interesenti se obračajo z vprašanji tudi name, ker očitno vsi še ne vedo, da sem prejela odpoved pogodbe o zaposlitvi iz poslovnega razloga.

Predlagam oz. dajem pobudo,

- da ZIC poziv umakne in pripravi novega – brez najemnine,

- da se rok za oddajo ponudb prestavi,
- da ZIC objavi kalkulacijo izračuna ocenjenih obratovalnih stroškov,
- da ZIC objavi hišni red,
- da med morebitne uporabnike vključi tudi samostojne delavce v kulturi in
- da ZIC pripravi »delavnico« z zainteresiranimi, na kateri naj poda odgovore na vprašanja, ki begajo morebitne uporabnike prostorov.

Seja je bila zaključena ob 20.06.

Zapisala:
Špela Plestenjak

Predsedujoči:
Daniel Cukjati



Številka: 3503-7/2023 (5-08)
Datum: 12. 4. 2024

**ČLANOM OBČINSKEGA SVETA
OBČINE VRHNIKA**

2

ZADEVA: Predlog Odloka o spremembah in dopolnitvah Odloka o Občinskem prostorskem načrtu Občine Vrhnika (SD OPN 7) – kratek postopek

PРАВNA PODLAGA:

- Zakon o urejanju prostora – ZUreP-3 (Ur. l. RS, št. 199/21, 18/23 – ZDU-10, 78/23 – ZUNPEOVE in 95/23 – ZIUOPZP)
- Statut Občine Vrhnika (Naš časopis, št. 430/15)
- Poslovnik Občinskega sveta Občine Vrhnika (Naš časopis, št. 430/15, 491/21)

NAMEN: Obravnava in sprejem

POROČEVALCI: Bernard Kogovšek, vodja Oddelka za prostor
Karla Jankovič, LUZ d.d.

OBRAZLOŽITEV:

I. UVOD

1. Ocena stanja in razlogi za pripravo SD OPN 7

Na podlagi 125. člena ZUreP-3 mora občina vsaj enkrat letno izvesti spremembe in dopolnitve OPN zaradi naslednjih razlogov:

- odprava očitnih pisnih, računskih in tehničnih napak v besedilnem ali grafičnem delu OPN;
- vzpostavitev zakonitosti OPN zaradi sodnih odločb ali odločb ustavnega sodišča;
- uskladitev z izvedenimi upravnimi postopki v skladu s predpisi, ki urejajo ceste;
- uskladitev namenske rabe prostora s pravnomočnimi ugotovitvenimi odločbami za krčitev gozda do 0,5 ha v skladu s predpisi, ki urejajo gozdove;
- uskladitev z izdanimi sklepi o lokacijski preveritvi za namen ohranjanja posamične poselitve;
- uskladitev namenske rabe prostora z OPPN s spremembo namenske rabe prostora.

Predmet načrtovanja SD OPN po kratkem postopku ne zahteva sodelovanja nosilcev urejanja prostora in ne zahteva celovite presoje vplivov na okolje ali presoje sprejemljivosti na varovana območja.

Spremembe in dopolnitve OPN so označene s številko 7, ker sta se postopka SD OPN 5 (za doživljajski park Argonavti) in SD OPN 6 (za spremembe strateškega dela, namenske rabe idr.) začela pred SD OPN 7 in še potekata.

2. Predmet SD OPN 7

Predmet načrtovanja SD OPN 7 so:

- uskladitve namenske rabe prostora s pravnomočnimi ugotovitvenimi odločbami za krčitev gozda do 0,5 ha v skladu s predpisi, ki urejajo gozdove
 - 12 odločb Zavoda za gozdove Slovenije;
- uskladitve z izdanimi sklepi o lokacijski preveritvi za namen ohranjanja posamične poselitve:
 - Sklep o potrditvi lokacijske preveritve za območje posamične poselitve v EUP ZA_3650 (Naš časopis, št. 488/20),
 - Sklep o potrditvi lokacijske preveritve za enoto urejanja prostora PO_997 (Naš časopis, št. 502/22);
- prevzem ali razveljavitev veljavne izvedbene regulacije prostora, kadar se izvede sprememba meje občine v skladu s predpisi, ki urejajo kataster nepremičnin.

Vse spremembe in dopolnitve so prikazane in obrazložene v prilogi gradiva *Obrazložitev in utemeljitev*.

3. Stroški priprave SD OPN 7

Stroški priprave SD OPN 7 znašajo 23.070,20 eur. Stroške krije Občina Vrhnika.

4. Postopek priprave SD OPN 7

Na podlagi 125. člena ZUreP-3 se kratek postopek SD OPN 7 izvede po postopku, ki je v občini predpisan za sprejetje drugih občinskih odlokov, pri čemer občina objavi tehnično ustrezno pripravljen predlog SD OPN 7 v prostorskem informacijskem sistemu ter javnosti omogoči dajanje predlogov in pripomb na objavljeno gradivo v roku, ki ni krajši od 15 dni.

Odlok o SD OPN 7 se sprejme po skrajšanem postopku na podlagi 85. člena Poslovnika o Občinskem svetu Občine Vrhnika (Naš časopis, št. 430/15, 491/21), ker gre za manj zahtevne spremembe in dopolnitve odloka.

FAZA	ČAS
Sklep o pripravi SD OPN 7	Uradni list RS, št. 2/24, 12.1.2024 Naš časopis, št. 522, 29.1.2024
Priprava predloga SD OPN 7	31.1.2024
Objava predloga SD OPN 7	Spletna stran www.vrhnika.si , 5.2.2024
Javno naznanilo o javni razgrnitvi	Naš časopis, št. 522, 29.1.2024 spletna stran www.vrhnika.si , 29.1.2024
Javna razgrnitev - zbiranje predlogov in pripomb javnosti – 15 dni	6.2. - 20.2.2024
Stališča do predlogov in pripomb javnosti	Naš časopis, št. 524, 25.3.2024

	Spletna stran www.vrhnika.si , 25.3.2024
Sprejem predloga odloka na odboru in občinskem svetu	Odbor 11.4.2024 Občinski svet 25.4.2024

II. BESEDILO ODLOKA

Na podlagi 125. člena Zakona o urejanju prostora - ZUreP-3 (Ur. l. RS, št. 199/21, 18/23 - ZDU-IO, 78/23 - ZUNPEOVE in 95/23 - ZIUOPZP) ter 22. člena Statuta Občine Vrhnika (Naš časopis, št. 430/15) je Občinski svet Občine Vrhnika na ____ redni seji, dne ____ sprejel

Odlok o spremembah in dopolnitvah Občinskega prostorskega načrta Občine Vrhnika (SD OPN 7) – kratek postopek

I. Uvodne določbe

1. člen (predmet odloka)

(1) S tem odlokom se sprejme Odlok o spremembah in dopolnitvah Odloka o Občinskem prostorskem načrtu Občine Vrhnika (v nadaljevanju: SD OPN 7).

(2) SD OPN 7 so izvedene po kratkem postopku.

(3) SD OPN 7 so v prostorskem informacijskem sistemu objavljene pod identifikacijsko številko: 3987.

(4) SD OPN 7 se nanašajo na spremembe namenske rabe prostora zaradi:

- uskladitve namenske rabe prostora s pravnomočnimi ugotovitvenimi odločbami za krčitev gozda do 0,5 ha v skladu s predpisi, ki urejajo gozdove;
- uskladitve z izdanimi sklepi o lokacijski preveritvi za namen ohranjanja posamične poselitve;
- prevzema ali razveljavitve veljavne izvedbene regulacije prostora zaradi izvede spremembe meje občine v skladu s predpisi, ki urejajo kataster nepremičnin.

(5) SD OPN 7 so izdelane na ZKP september 2018, ki je katastrska osnova zadnjih sprememb in dopolnitev OPN, ki določajo namensko rabo prostora (Odlok o spremembah in dopolnitvah Odloka o Občinskem prostorskem načrtu Občine Vrhnika (Uradni list RS, št. 60/19).

II. Spremembe in dopolnitve

2. člen (uskladitev namenske rabe prostora z odločbami o krčitvi gozda)

Na osnovi pravnomočnih ugotovitvenih odločb za krčitev se na 12 lokacijah izvedejo spremembe namenske rabe gozd (G) v namensko rabo najboljša kmetijska zemljišča (K1) in druga kmetijska zemljišča (K2). Spremembe namenske rabe so na kartah D0504, D0507, D0517, D0523, D0535, D0536 in D0408.

3. člen (uskladitev namenske rabe prostora z izdanimi sklepi o lokacijski preveritvi)

Namenska raba stavbnih zemljišč v EUP ZA_6350 in EUP PO_997 se uskladi z namensko rabo določeno v skladu s sklepi o potrditvi lokacijske preveritve za območje posamične poselitve. Spremembe namenske rabe so na kartah D0515 in D0523.

4. člen

(uskladitev namenske rabe prostora z mejo občine Vrhnika)

(1) Namenska raba prostora se uskladi z mejo občine Vrhnika kot je določena v skladu s predpisom o evidentiranju nepremičnin med Občino Vrhnika in Občino Borovnica, Občino Cerknica, Občino Horjul, Občino Logatec ter Občino Log-Dragomer. Potek meje je povzet iz Registra prostorskih enot Geodetske uprave RS.

(2) Na območjih občine Vrhnika, na katerih se namenska raba dodaja do nove meje občine, se izvede prevzem namenske rabe v enakem obsegu in podrobni namenski rabi, kot je določena v veljavnih prostorskih aktih mejnih občin.

5. člen

(spremembe grafičnega dela OPN)

Spreminjajo se grafični prikazi iz 3. odstavka 2. člena OPN:

- pregledna karta občine Vrhnika z razdelitvijo na liste (M 1:40.000)
- pregledna karta občine s prikazom osnovne namenske rabe in ključnih omrežij gospodarske javne infrastrukture (M 1:40.000),
- prikaz območij enot urejanja prostora, osnovne oz. podrobnejše namenske rabe prostora in prostorskih izvedbenih pogojev (M 1:5000) – listi 02 - D0504, 03 - D0505, 04 - D0507, 08 - D0515, 09 - D0516, 10 - D0517, 11 - D0518, 13 - D0523, 16 - D0526, 21 - D0534, 22 - D0535, 23 - D0536, 25 - D0538, 30 - D0406, 31 - D0407 in 32 - D0408,
- prikaz območij enot urejanja prostora in gospodarske javne infrastrukture (M1:5000) - listi 02 - D0504, 03 - D0505, 04 - D0507, 08 - D0515, 09 - D0516, 10 - D0517, 11 - D0518, 13 - D0523, 16 - D0526, 21 - D0534, 22 - D0535, 23 - D0536, 25 - D0538, 30 - D0406, 31 - D0407 in 32 - D0408.

III. Končna določba

6. člen

(veljavnost odloka)

Ta odlok začne veljati osmi dan po objavi v Uradnem listu Republike Slovenije.

Številka: 3503-7/2023 (5-08)
Vrhnika, dne _____

Župan Občine Vrhnika
Daniel Cukjati

III. OBRAZLOŽITVE ČLENOV

1. člen: Vsebuje uvodne določbe in razlaga predmet sprememb in dopolnitev OPN.
2. člen: Navaja vsebino prostorskega akta: Spremembe in dopolnitve OPN, uskladitev namenske rabe prostora z odločbami o krčitvi gozda.
3. člen: Navaja vsebino prostorskega akta: Spremembe in dopolnitve OPN, uskladitev namenske rabe prostora z izdanimi sklepi o lokacijski preveritvi.

4. člen: Navaja vsebino prostorskega akta: Spremembe in dopolnitve OPN, uskladitev namenske rabe prostora z mejo občine Vrhnika.
5. člen: Navaja vsebino prostorskega akta: Spremembe in dopolnitve OPN, spremembe grafičnega dela OPN.
6. člen: Določa uveljavitev odloka.

IV. PREDLOG ČLANOM OBČINSKEGA SVETA OBČINE VRHNIKA

Občinskemu svetu Občine Vrhnika se predlaga naslednji

SKLEP:

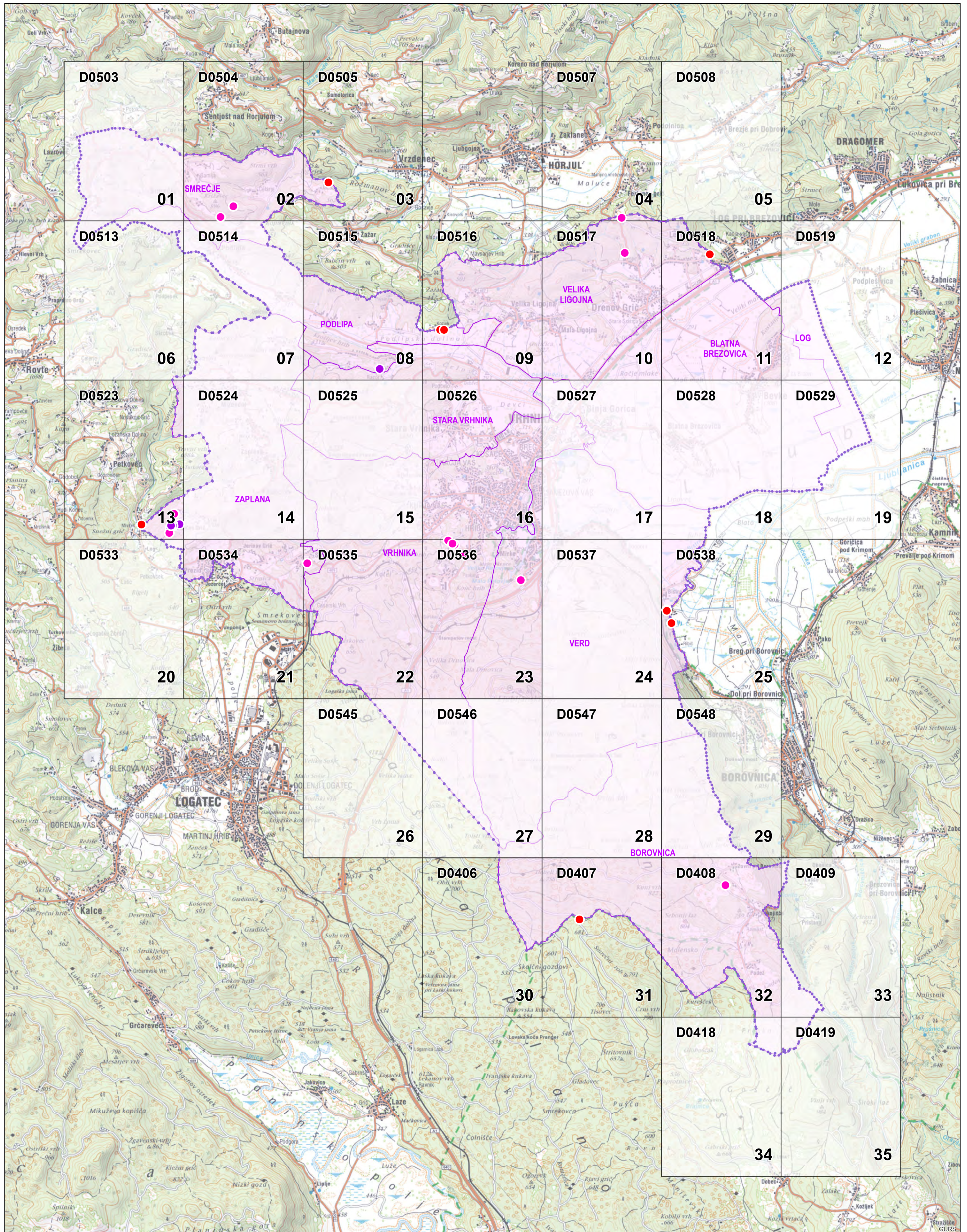
Sprejme se Odlok o spremembah in dopolnitvah Odloka o Občinskem prostorskem načrtu Občine Vrhnika (SD OPN 7) – kratek postopek.

Župan
Daniel Cukjati, l.r.

Priloge:

- Pregledno karto sprememb (prikaz s pikami)
- Obrazložitev in utemeljitev
- Mnenje Odbora za urejanje prostora ter varstvo naravne in kulturne dediščine

**Celotno gradivo predloga SD OPN 7 je dostopno na spletni strani Občine Vrhnika na povezavi: [Prostorski akti v pripravi - Občina Vrhnika](#)*



Kartografska osnova:
Topografska karta, GURS

M = 1 : 40 000

- Legenda:
- meja občine
 - območje občine Vrhnika
 - katastrska občina
 - pregled mreže listov kart v merilu 1 : 5 000
 - lokacije prevzema namenske rabe prostora sosednje občine
 - lokacije uskladitev namenske rabe z izdanimi sklepi o lokacijski preveritvi
 - lokacije uskladitev namenske rabe z odločbo o krčivni gozda

SPREMEMBE IN DOPOLNITVE OBČINSKEGA
PROSTORSKEGA NAČRTA OBČINE VRHNIKA SD
OPN 7 – kratek postopek

3. PRILOGE

5. Obrazložitev in utemeljitev

1 UVODNA OBRAZLOŽITEV

1.1 PRAVNA PODLAGA

Za območje občine Vrhnika velja Odlok o Občinskem prostorskem načrtu Občine Vrhnika (Uradni list RS, št. 27/14, 15/14 – teh. popr., 71/14 – teh. popr., 92/14 – teh. popr., 53/15, 75/15 – teh. popr., 9/17 – teh. popr., 9/17, 79/19 – teh. popr., 12/18 – teh. popr., 60/19, 81/19 – teh. popr., 105/23) (v nadaljevanju: OPN).

Pravna podlaga za izvedbo kratkega postopka sprememb in dopolnitev SD OPN 7 so četrta in peta alineja drugega odstavka in peta alineja petega odstavka 125. člena Zakona o urejanju prostora (ZUreP-3; Uradni list RS, št. 199/21, 18/23 - ZDU-IO, 78/23 - ZUNPEOVE in 95/23 - ZIUOPZP)). Navedena določila omogočajo izvedbo kratkega postopka, ko gre za:

- Uskladitve namenske rabe prostora s pravnomočnimi ugotovitvenimi odločbami za krčitev gozda do 0,5 ha v skladu s predpisi, ki urejajo gozdove;
- Uskladitve z izdanimi sklepi o lokacijski preveritvi za namen ohranjanja posamične poselitve;
- Prezem ali razveljavitev veljavne izvedbene regulacije prostora, kadar se izvede sprememba meje občine v skladu s predpisi, ki urejajo kataster nepremičnin.

Za predmetni postopek je bil sprejet Sklep o pripravi sprememb in dopolnitev Občinskega prostorskega načrta Občine Vrhnika (SD OPN 7) – kratak postopek (Uradni list RS, št. 2/24).

Predlog SD OPN 7 se izdeluje na ZKP 2018, ki je geodetska osnova zadnjih sprememb in dopolnitev OPN, s katerimi se je določala namenska raba prostora (Odlok o spremembah in dopolnitvah Odloka o Občinskem prostorskem načrtu Občine Vrhnika (Uradni list RS, št. 60/19)).

Po izvedenem kratkem postopku bo Občina izvedla postopek tehnične posodobitve OPN (prilagoditev NRP celotnega območja občine na aktualen zemljiško katastrski načrt ZKN).

1.2 OCENA STANJA IN RAZLOGI ZA PRIPRAVO SPREMEMB IN DOPOLNITEV PLANA

V skladu s predpisi, ki urejajo kataster nepremičnin, Geodetska uprava RS (v nadaljevanju: GURS) vodi evidenco in objavlja stanje občinskih meja. Meja občine Vrhnika po podatkih GURS na nekaterih območjih odstopa od meje, kot je veljala v času uveljavitve zadnjih sprememb in dopolnitev OPN, ki določajo namensko rabo prostora. Odstopanja so na mejah z občinami Horjul, Borovnica, Cerknica, Log Dragomer in Logatec. Na območjih odstopanj je treba uskladiti namensko rabo prostora. Prezeta bo namenska raba sosednjih občin.

Občina je evidentirala 12 pravnomočnih ugotovitvenih odločb za krčitev gozda do 0,5 ha. Na območjih odločb bo spremenjena namenska raba prostora. Dosedanja namenska raba gozd (G) se bo spremenila v namensko rabo kmetijska zemljišča (K1 ali K2).

V dveh enotah urejanja prostora (ZA_6350 in PO_997) sta bila pridobljena sklepa o potrditvi lokacijske preveritve za območje posamične poselitve. Na območjih lokacijskih preveritev bo usklajena namenska raba posamične poselitve (A).

Zgoraj navedene spremembe in dopolnitve je treba vključiti v grafični del OPN.

1.3 POSTOPEK PRIPRAVE

S Sklepom je župan Občine Vrhnika določil način priprave sprememb in dopolnitev SD OPN 7. Na osnovi 125. člena ZUreP-3 se kratek postopek SD OPN 7 izvede po postopku, ki je v občini predpisan za sprejetje drugih občinskih odlokov, pri čemer občina objavi tehnično ustrezno pripravljene predlog SD OPN 7 v prostorskem informacijskem sistemu ter javnosti omogoči dajanje predlogov in pripomb na objavljeno gradivo v roku, ki ni krajši od 15 dni.

Odlok o SD OPN 7 se sprejme po skrajšanem postopku na podlagi 85. člena Poslovnika o Občinskem svetu Občine Vrhnika (Naš časopis, št. 430/15, 491/21), ker gre za manj zahtevne spremembe in dopolnitve odloka.

Predmetni postopek ne zahteva sodelovanja nosilcev urejanja prostora.

Osnovne faze postopka so:

- Priprava predloga SD OPN 7
- Objava predloga SD OPN 7 v PIS in na spletni strani občine
- Javna razgrnitev – zbiranje pripomb in predlogov javnosti – 15 dni
- Priprava stališč do pripomb in predlogov javnosti
- Priprava predloga SD OPN 7 po stališčih do pripomb
- Sprejem predloga odloka na odboru in občinskem svetu
- Izdelava in oddaja končnega gradiva.

Javna razgrnitev poteka 15 dni, od 6. 2. 2024 so vključno 20. 2. 2024. Predlog SD OPN 7 je v tem času (v poslovnem času Občine Vrhnika) na vpogled v prostorih Občine Vrhnika, Oddelka za prostor, Tržaška cesta 1, Vrhnika ter na spletni strani Občine Vrhnika www.vrhnika.si pod zavihkom Za občane/Prostor/Prostorski izvedbeni akti v pripravi/4.Spremembe in dopolnitve OPN (SD OPN 7) – kratek postopek.

V času javne razgrnitve ima javnost možnost podati pripombe in predloge na predlog SD OPN 7. Pripombe in predlogi se podajo v pisni obliki na predpisanem obrazcu (objavljen je na spletni strani občine) ter se:

- pošljejo na naslov Občine Vrhnika, Tržaška cesta 1, 1360 Vrhnika ali
- pošljejo na elektronski naslov: obcina.vrhnika@vrhnika.si ali
- oddajo v sprejemni pisarni Občine Vrhnika ali
- zapišejo v Knjigo pripomb in predlogov na mestu javne razgrnitve.

2 OPIS SPREMEMB IN DOPOLNITEV

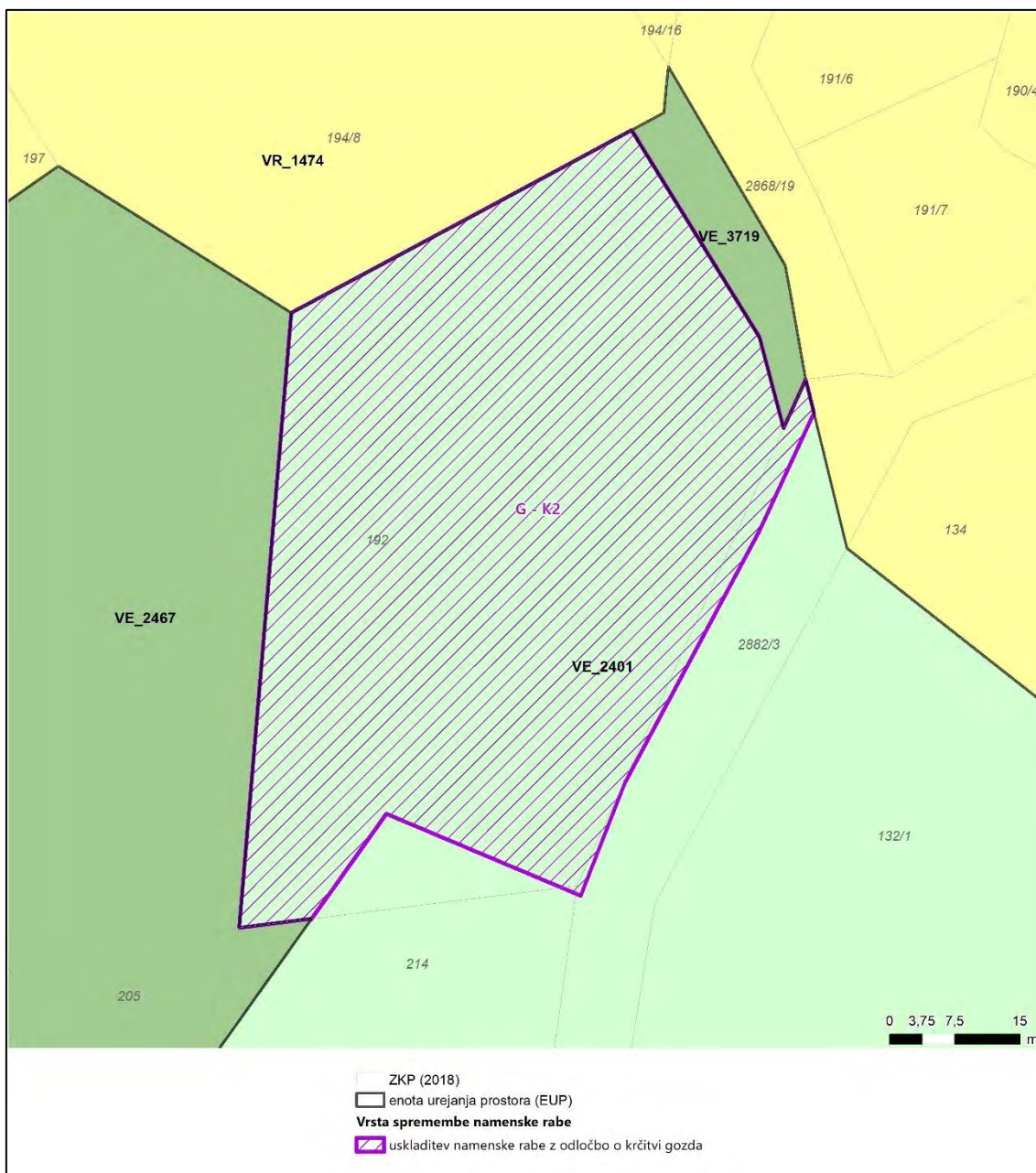
2.1 USKLADITVE NAMENSKE RABE PROSTORA S PRAVNOMOČNIMI UGOTOVITVENIMI ODLOČBAMI ZA KRČITEV GOZDA

Preglednica 1 Koraki metode sprememb sloja NRP

KORAK	OPIS
upoštevanje splošnih kriterijev	<ul style="list-style-type: none"> georeferenciranje grafičnih delov izreka območij dovoljene krčitve; uskladitev namenske rabe do 0,5 ha; v parcele, ki niso del odločbe, se ne posega (izjema manjši ostanki – otoki gozda, velikosti pod 82 m² in pasovi gozda povprečne širine manj kot 1 m); sprememba namenske rabe iz G v K1 oz. K2 glede na stik med obema namenskima rabama
vnos sprememb	spremembe sloja namenske rabe prostora (NRP)

Preglednica 2 Odločbe o krčitvi gozda v kmetijske namene

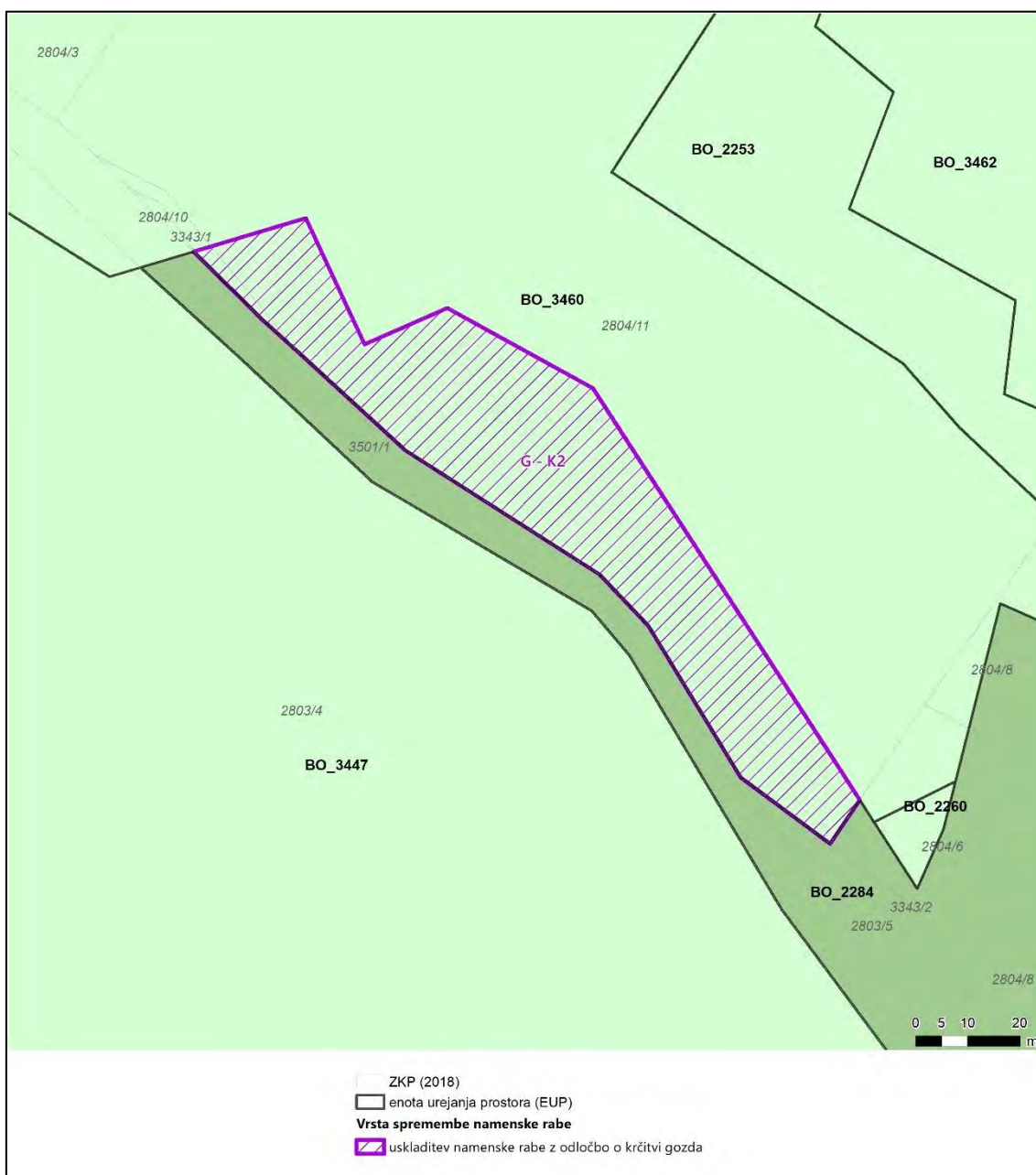
ODLOČBA ŠT.	DATUM ODLOČBE	PARC. ŠT.	K.O.	POVRŠINA	NAMEN
3408-04-2777-K058/14	16.12.2014	192	Vrhnika	0,43 ha	Ureditev pašnika
3408-04-2778-K004/19	19.2.2019	2804/12, 2804/17)	Borovnica	2,58 ha	Vzpostavitev kmetijske površine
3408-04-2777-K104/19-1	6.12.2019	1890/18, 1889/10 - del	Zaplana	0,48 ha	Osnovanje travnika
3408-04-2779/K053/20-1	18.3.2020	240, 241 - del	Smrečje	0,09 ha	Zaokrožitev njive
3408-04-2779-K108/20-1	29.10.2020	238 - del	Smrečje	0,10 ha	Ureditev kmetijskega zemljišča
3408-04-2778-K088/21-1	12.10.2021	1725/1 - del	Verd	0,30 ha	Ureditev kmetijskega zemljišča
3408-04-2777-K073/2022-1	21.9.2022	608/3 - del	Vrhnika	0,20 ha	Ureditev kmetijskega zemljišča
3408-04-2777-K032/2023-1	15.3.2023	1179/6	Zaplana	0,06 ha	Ureditev kmetijskega zemljišča
3408-04-2777-K033/2023-1	15.3.2023	1217/2, 1221/4	Zaplana	0,03 ha	Ureditev kmetijskega zemljišča
3408-04-2779-K084/2023-1	10.8.2023	1789	Velika Ligojna	0,15 ha	Ureditev travnika v kmetijske namene
3408-04-2459-K085/2023-1	31.7.2023	1724/10	Velika Ligojna	0,03 ha	Zaradi pomanjkanja kmetijskih površin



Slika 2 Grafični prikaz predlagane nove namenske rabe prostora s prikazom sprememb na ZKP 2018

2.1.2 ODLOČBA ŠTEVILKA: 3408-04-2778-K004/19

Odločbi ni priložen grafični prikaz.

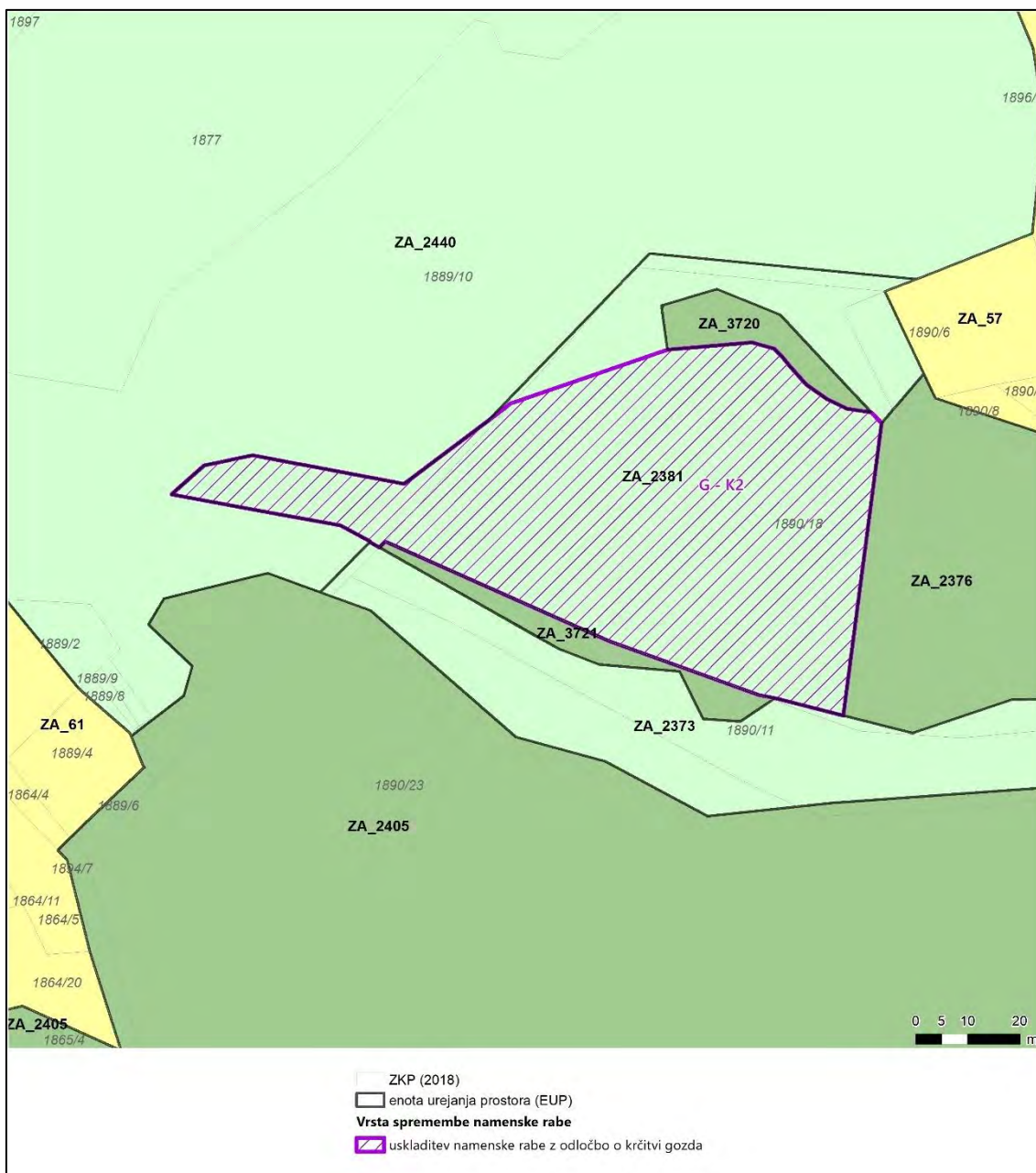


Slika 3 Grafični prikaz predlagane nove namenske rabe prostora s prikazom sprememb na ZKP 2018

2.1.3 ODLOČBA ŠTEVILKA: 3408-04-2777-K104/19-1



Slika 4 Grafični prikaz iz odločbe

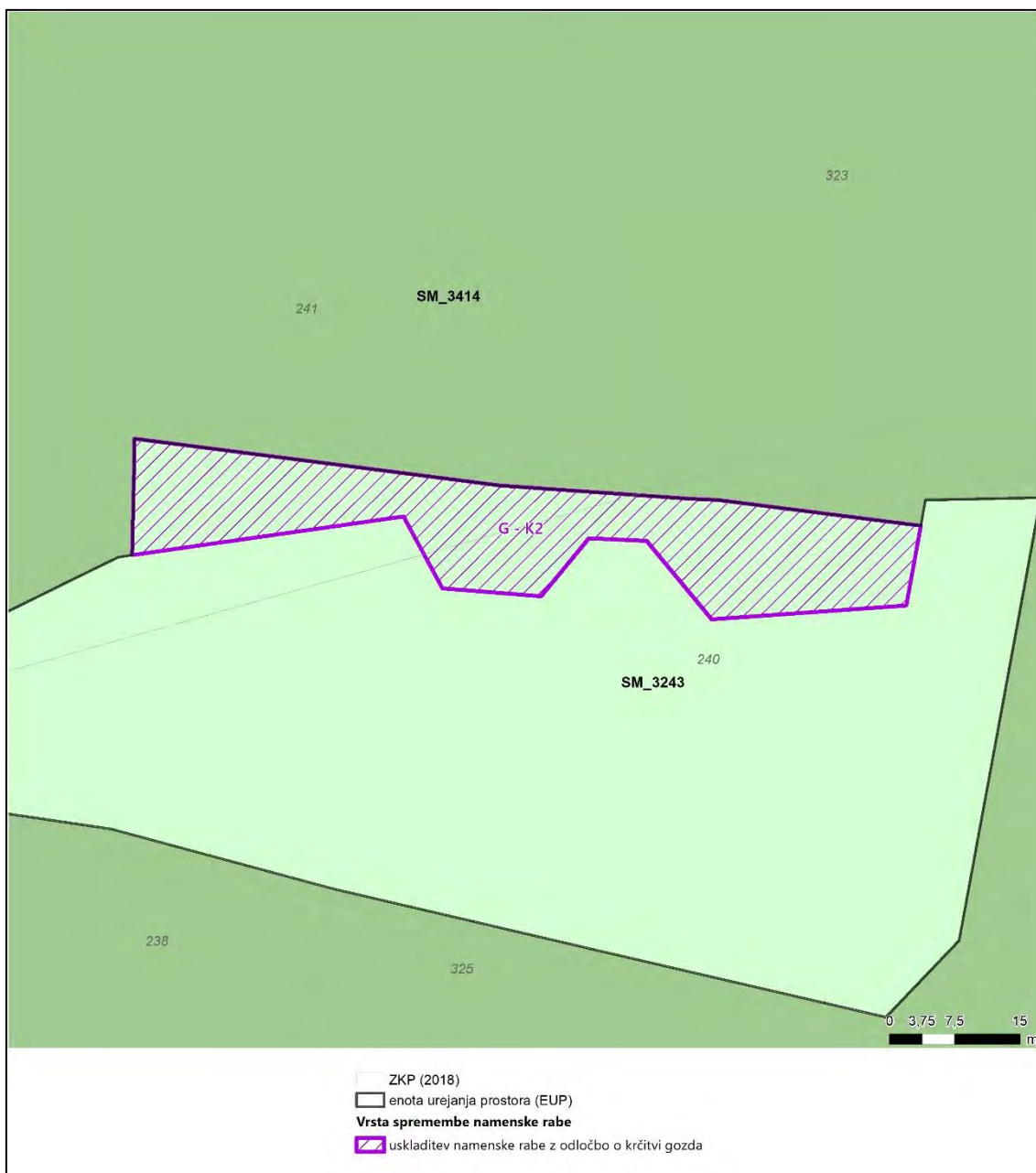


Slika 5 Grafični prikaz predlagane nove namenske rabe prostora s prikazom sprememb na ZKP 2018

2.1.4 ODLOČBA ŠTEVILKA: 3408-04-2779-K053/20-1



Slika 6 Grafični prikaz iz odločbe

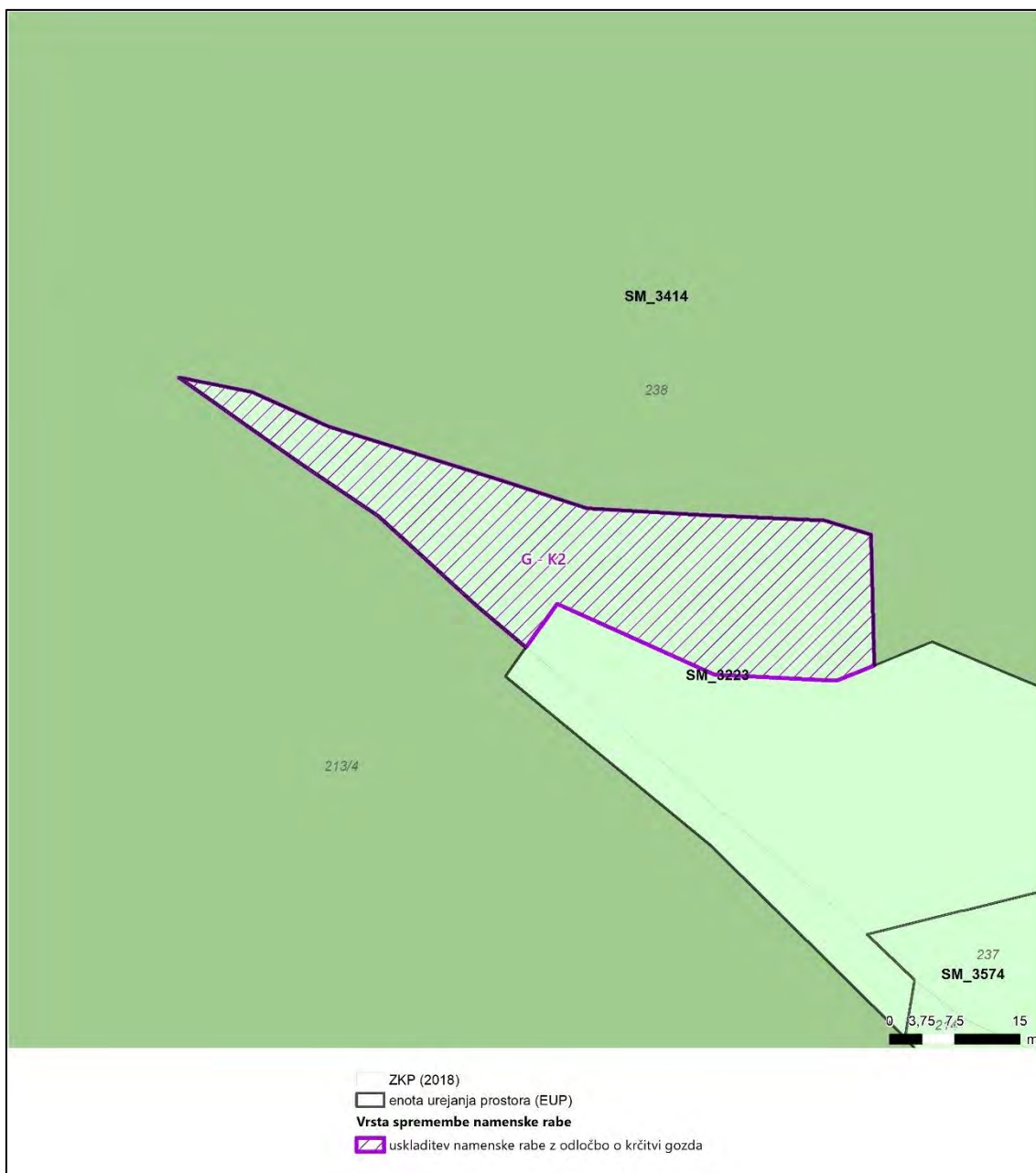


Slika 7 Grafični prikaz predlagane nove namenske rabe prostora s prikazom sprememb na ZKP 2018

2.1.5 ODLOČBA ŠTEVILKA: 3408-04-2779-K108/20-1



Slika 8 Grafični prikaz iz odločbe

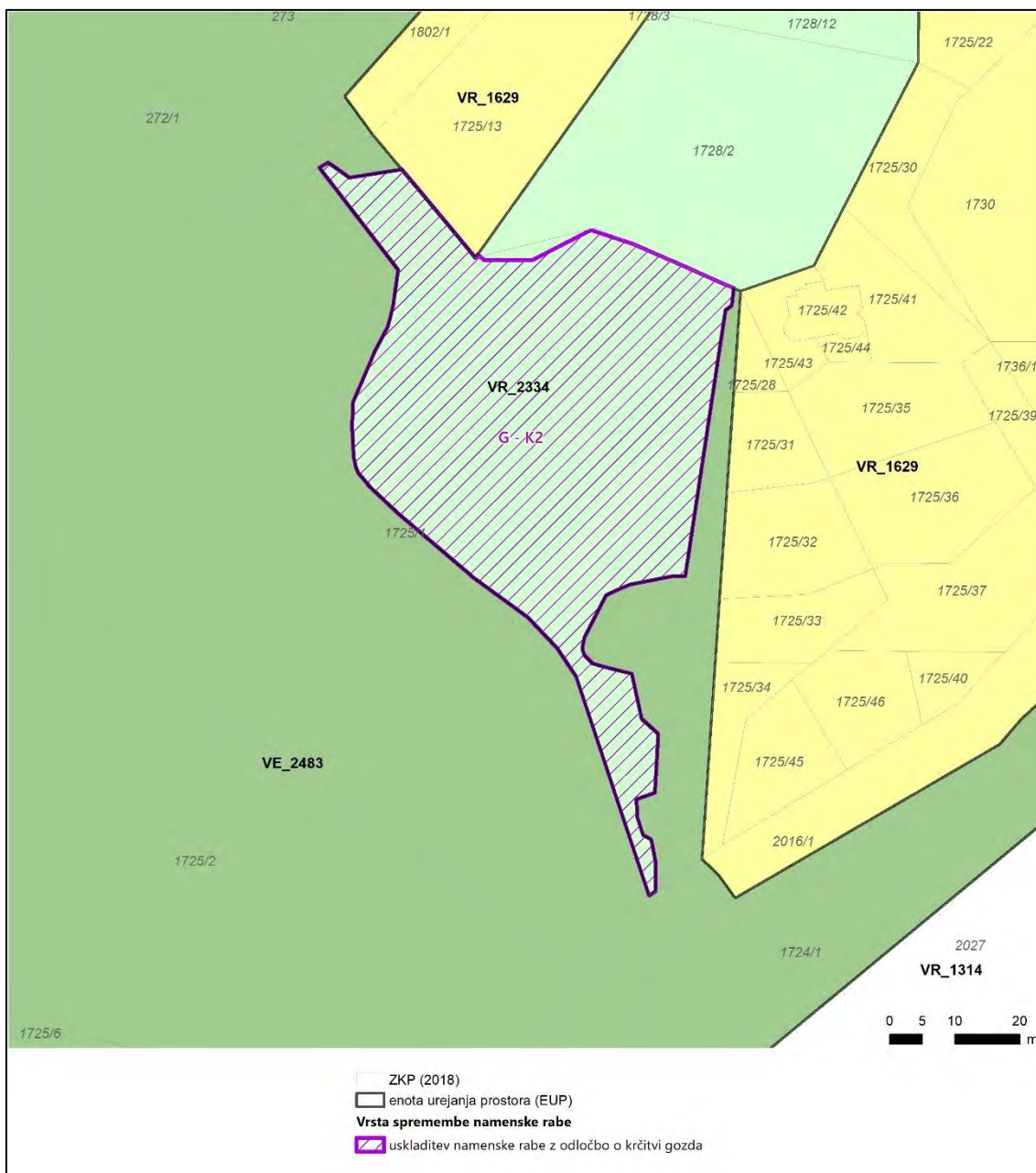


Slika 9 Grafični prikaz predlagane nove namenske rabe prostora s prikazom sprememb na ZKP 2018

2.1.6 ODLOČBA ŠTEVILKA: 3408-04-2778-K088/21-1



Slika 10 Grafični prikaz iz odločbe

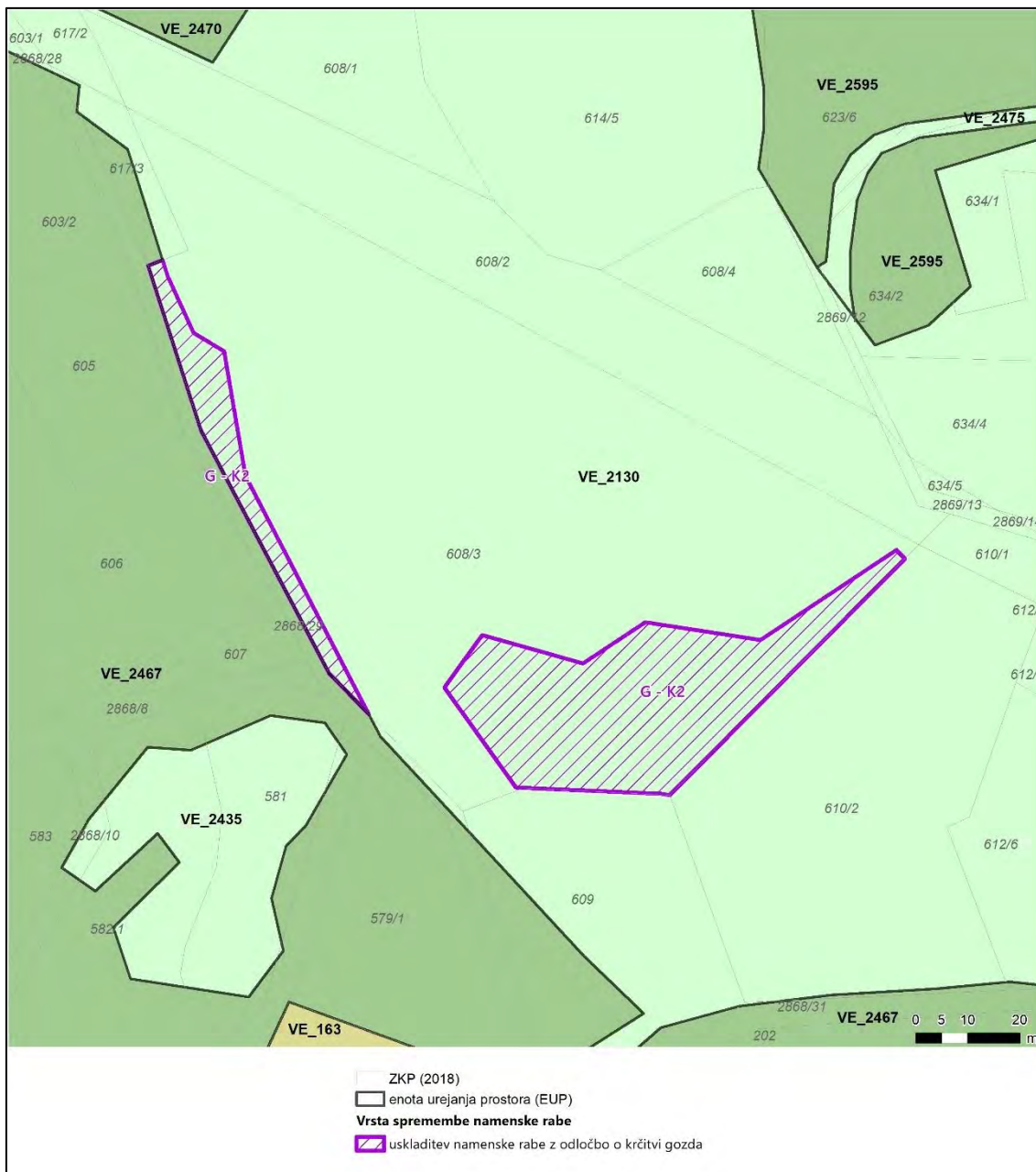


Slika 11 Grafični prikaz predlagane nove namenske rabe prostora s prikazom sprememb na ZKP 2018

2.1.7 ODLOČBA ŠTEVILKA: 3408-04-2777-K073/2022-1



Slika 12 Grafični prikaz iz odločbe

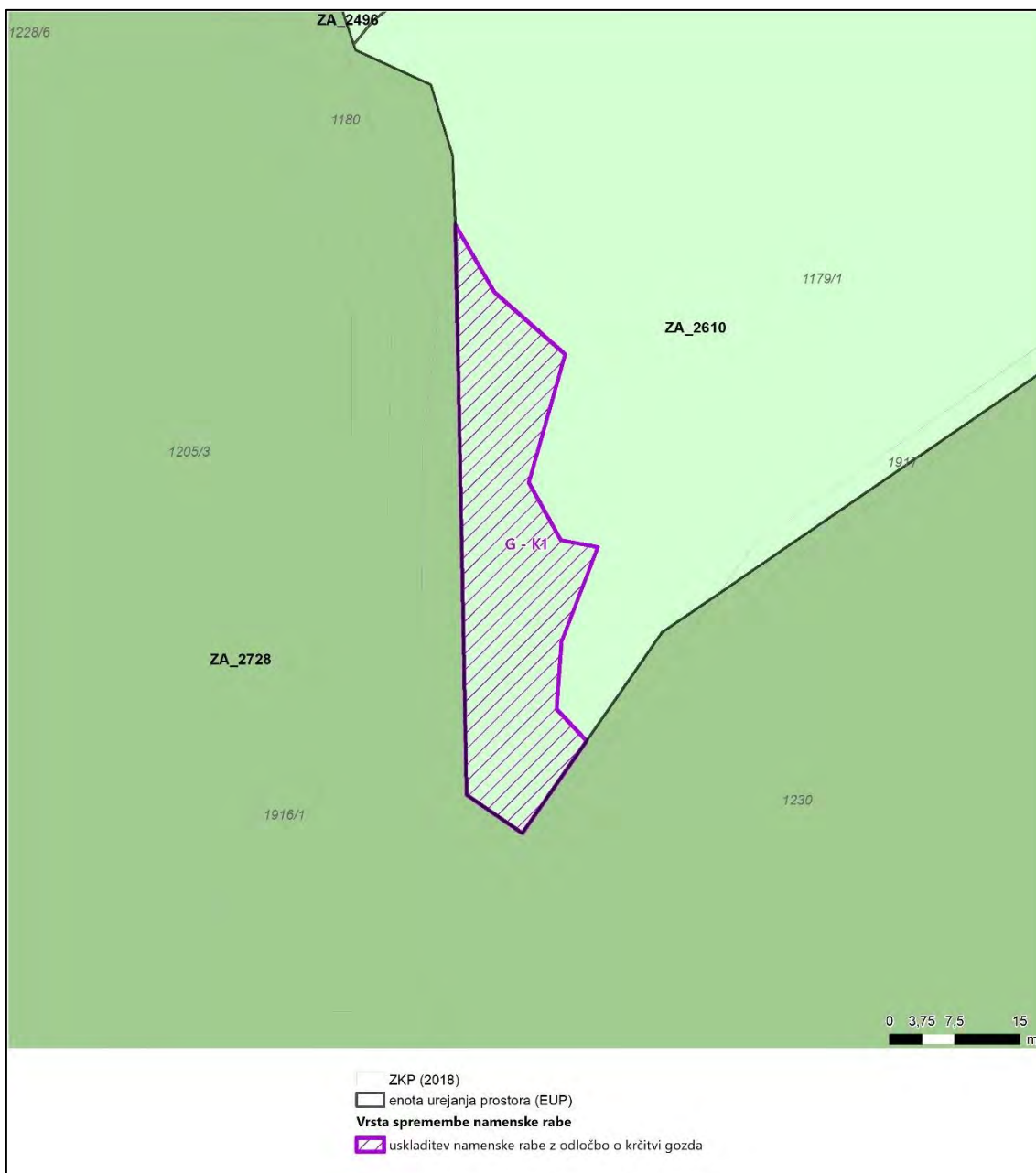


Slika 13 Grafični prikaz predlagane nove namenske rabe prostora s prikazom sprememb na ZKP 2018

2.1.8 ODLOČBA ŠTEVILKA: 3408-04-2777-K032/2023-1



Slika 14 Grafični prikaz iz odločbe

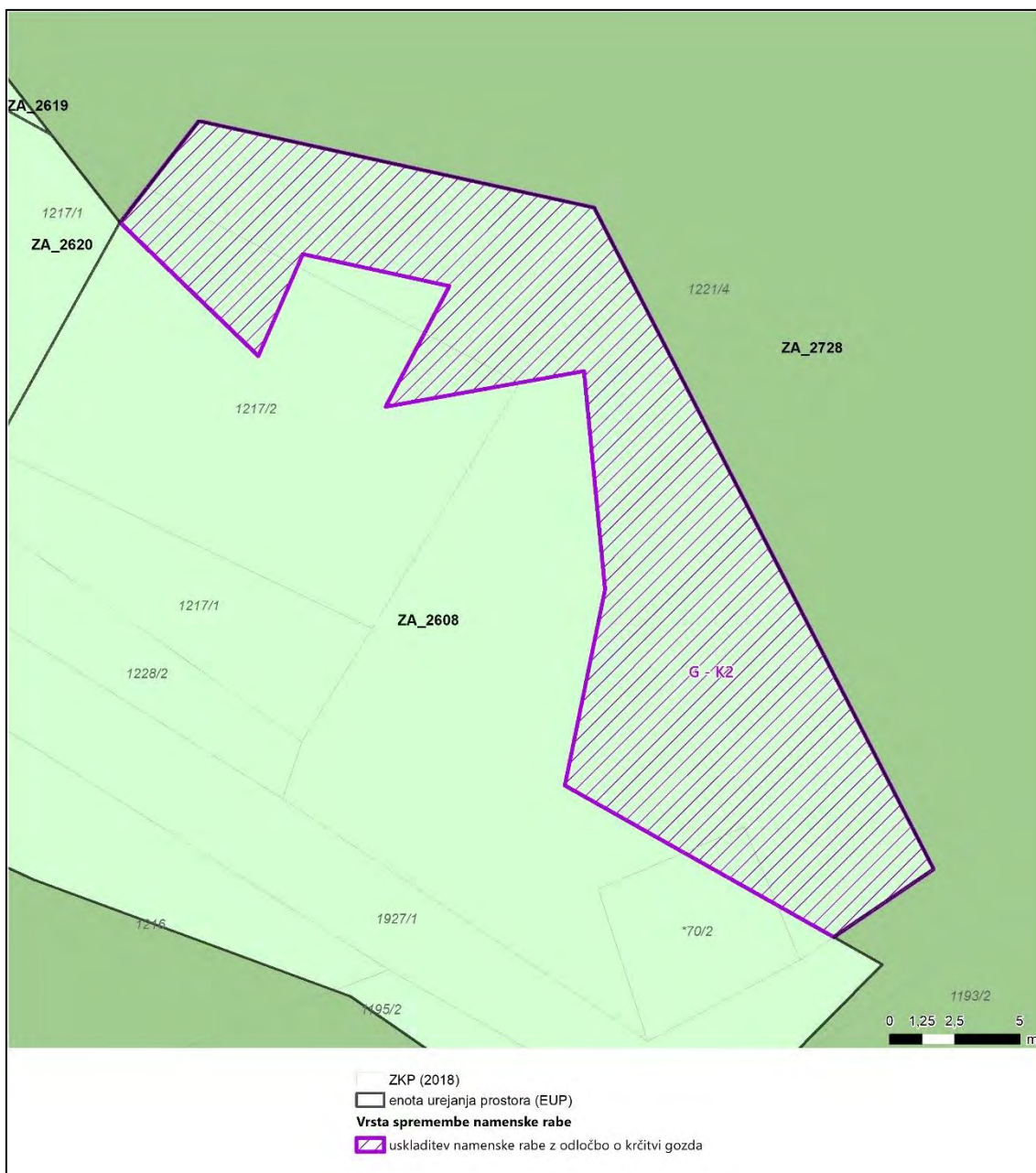


Slika 15 Grafični prikaz predlagane nove namenske rabe prostora s prikazom sprememb na ZKP 2018

2.1.9 ODLOČBA ŠTEVILKA: 3408-04-2777-K033/2023-1



Slika 16 Grafični prikaz iz odločbe

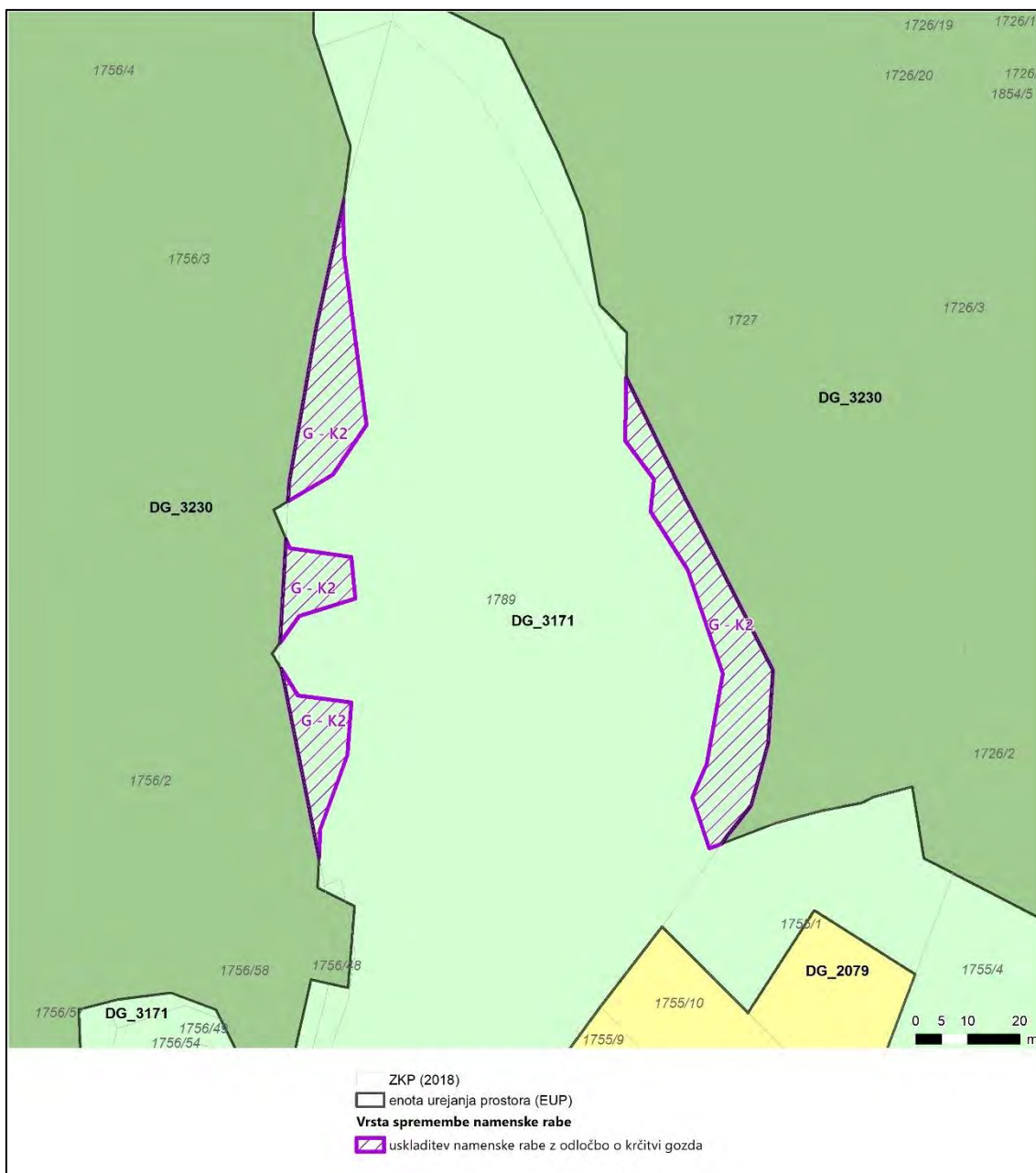


Slika 17 Grafični prikaz predlagane nove namenske rabe prostora s prikazom sprememb na ZKP 2018

2.1.10 ODLOČBA ŠTEVILKA: 3408-04-2779-K084/2023-1



Slika 18 Grafični prikaz iz odločbe

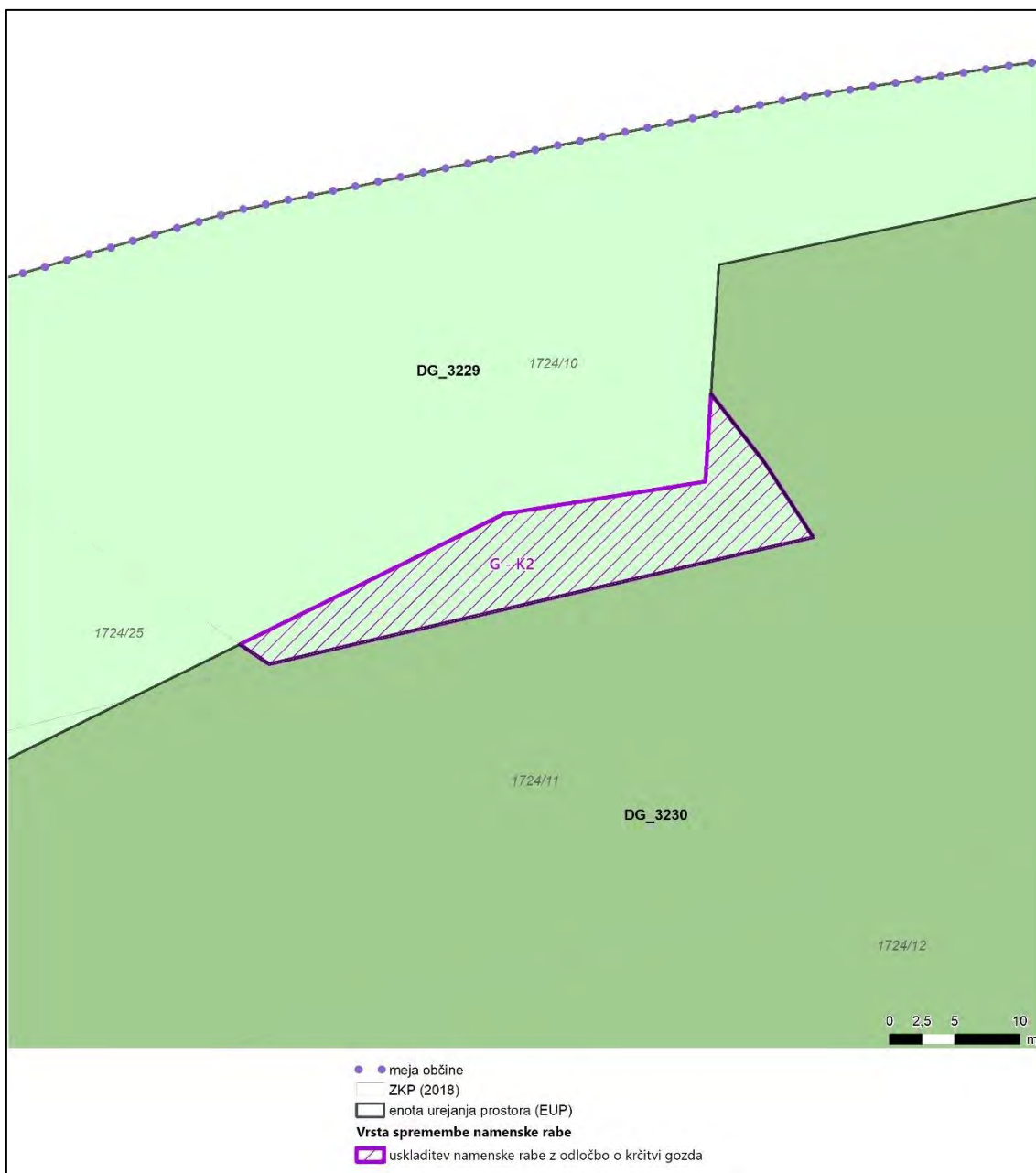


Slika 19 Grafični prikaz predlagane nove namenske rabe prostora s prikazom sprememb na ZKP 2018

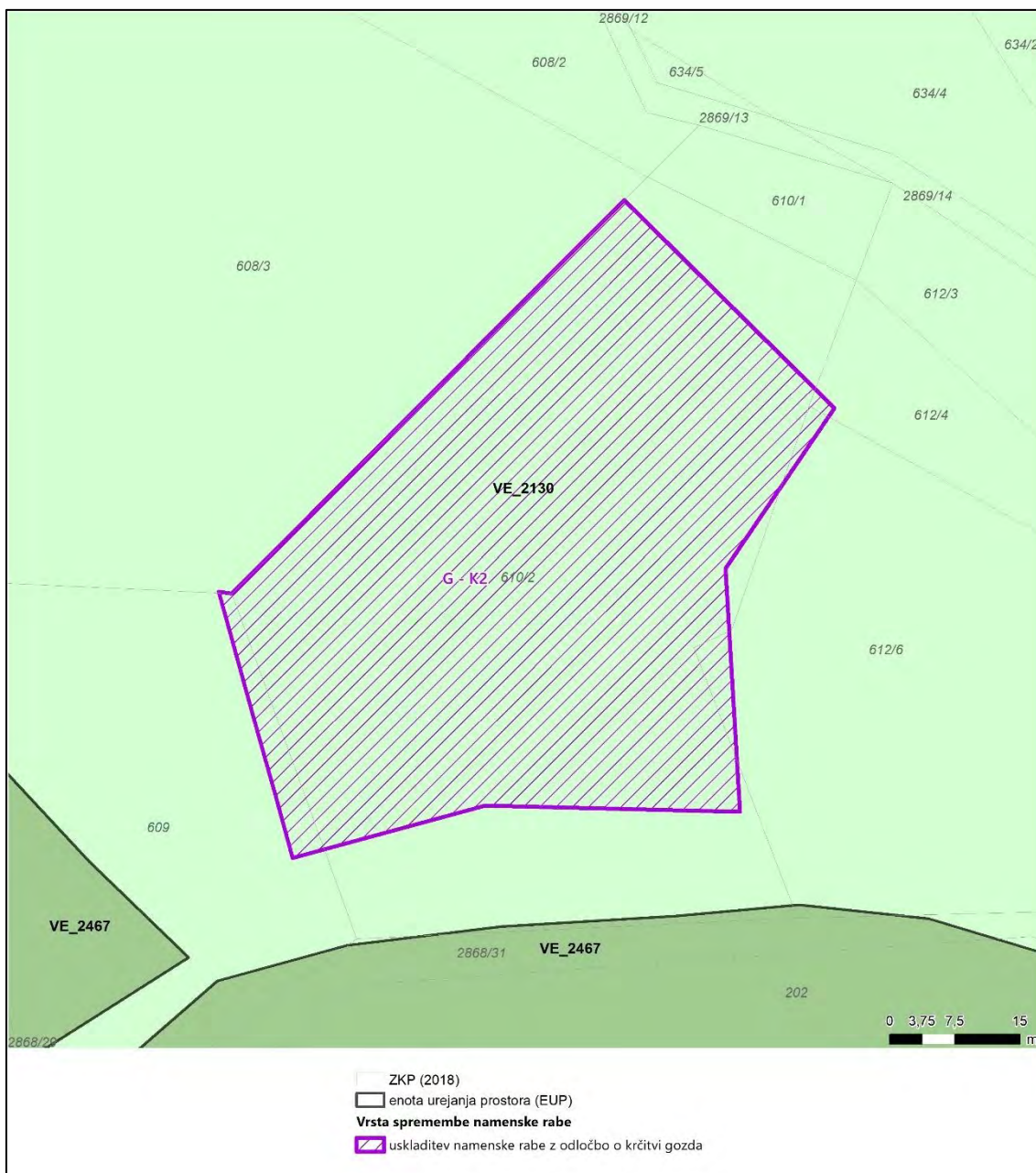
2.1.11 ODLOČBA ŠTEVILKA: 3408-04-2459-K085/2023-1



Slika 20 Grafični prikaz iz odločbe



Slika 21 Grafični prikaz predlagane nove namenske rabe prostora s prikazom sprememb na ZKP 2018



Slika 23 Grafični prikaz predlagane nove namenske rabe prostora s prikazom sprememb na ZKP 2018

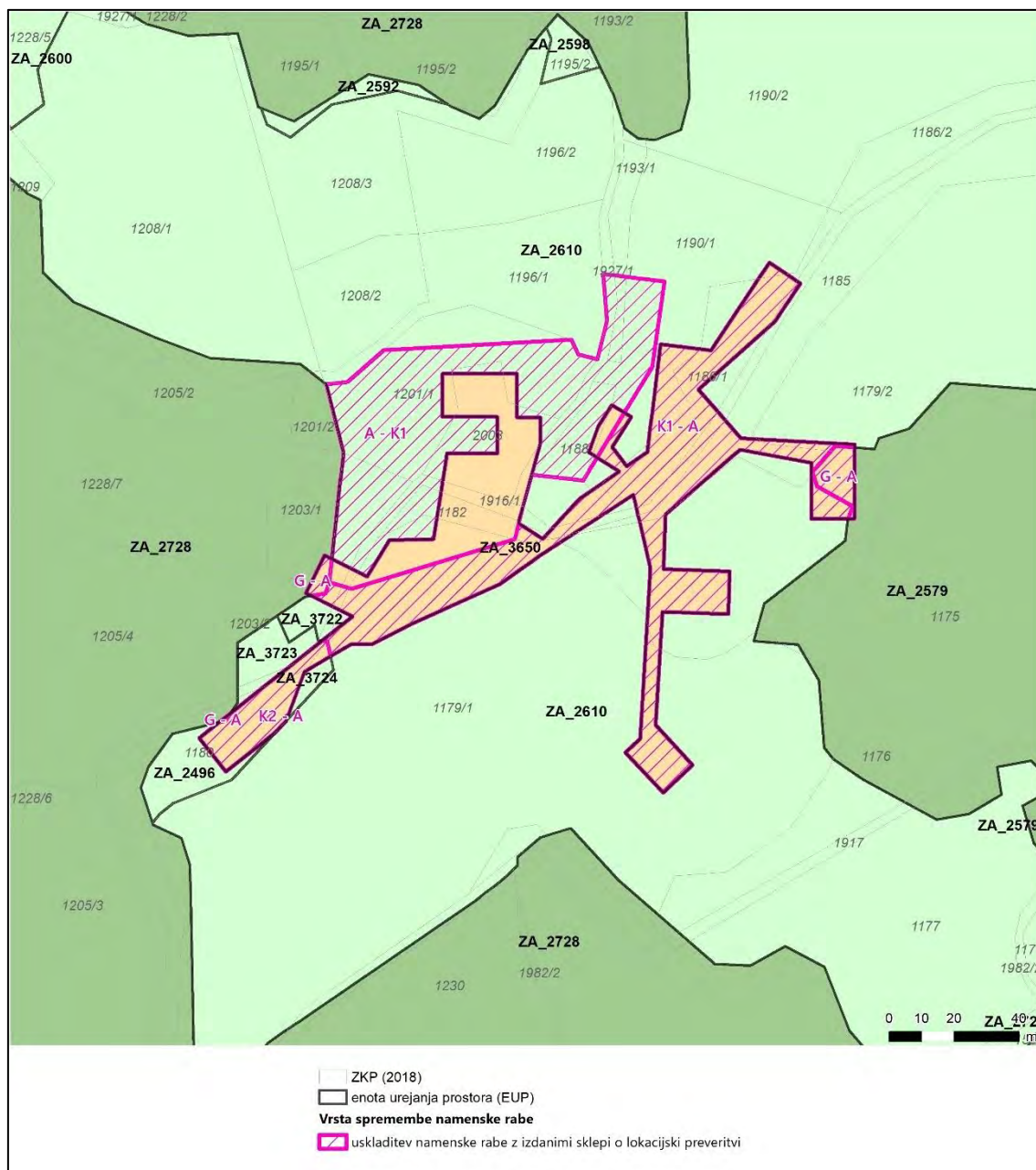
2.2 USKLADITVE Z IZDANIMI SKLEPI O LOKACIJSKI PREVERITVI ZA NAMEN OHRANJANJA POSAMIČNE POSELITVE

2.2.1 SKLEP O POTRĐITVI LOKACIJSKE PREVERITVE ZA OBMOČJE POSAMIČNE POSELITVE V EUP ZA_3650

V sklepu o potrditvi lokacijske preveritve so navedene naslednje parcelne številke 1179/1, 1179/2, 1180, 1182, 1185, 1186/1, 1188, 1190/1, 1193/1, 1201/1, 1203/1, 1203/2, 1916/1, 1927/1, 2003, k.o. Zaplana

- Preoblikovanje EUP ZA_3650 (A) obsega:
- izvzem stavbnih površin v EUP ZA_3650 (A), na zemljiščih s parc. št. 1203/2-del, 1916/25-del, 1201/1-del, 2003-del, 1927/1-del, 1193/1-del, 1188-del, 1190/1-del, vse k.o. Zaplana, v skupni površini 3.870,22 m²;
- širitev stavbnih površin v EUP ZA_2610 (K1), na zemljišča s parc. št. 1179/6-del, 1182/2-del, 1179/3-del, 1179/5-del, 1185/3-del, 1916/26-del, 1186/5-del, 1186/3-del, 1916/23-del, 1190/1-del, 1186/4-del, 1916/20-del, 1916/23-del, 1185/2-del, 1185/4-del, 1185/1-del, vse k.o. Zaplana, v skupni površini 2.928,10 m²;
- širitev stavbnih površin v EUP ZA_2496 (K2), na zemljišča s parc. št. 1203/1-del, 1203/2-del, 1916/25-del, 1180/2, 1180/3-del, 1916/24-del, 1180/1-del, 1179/7-del, 1179/8-del, 1179/6-del, vse k.o. Zaplana, v skupni površini 941,74 m².
- Širitev izvornega stavbnega zemljišča EUP ZA_3650 (A) posega v EUP ZA_2610 (K1), na zemljišča s parc. št. 1179/7-del, 1179/8-del, 1179/6-del, 1182/1-del, 1182/2-del, vse k.o. Zaplana, v skupni površini 596,60 m².

Površina stavbnega zemljišča EUP ZA_3650 (A) veljavnega stanja znaša 5.432 m², površina stavbnega zemljišča (A) novega stanja pa 6.027,33 m².



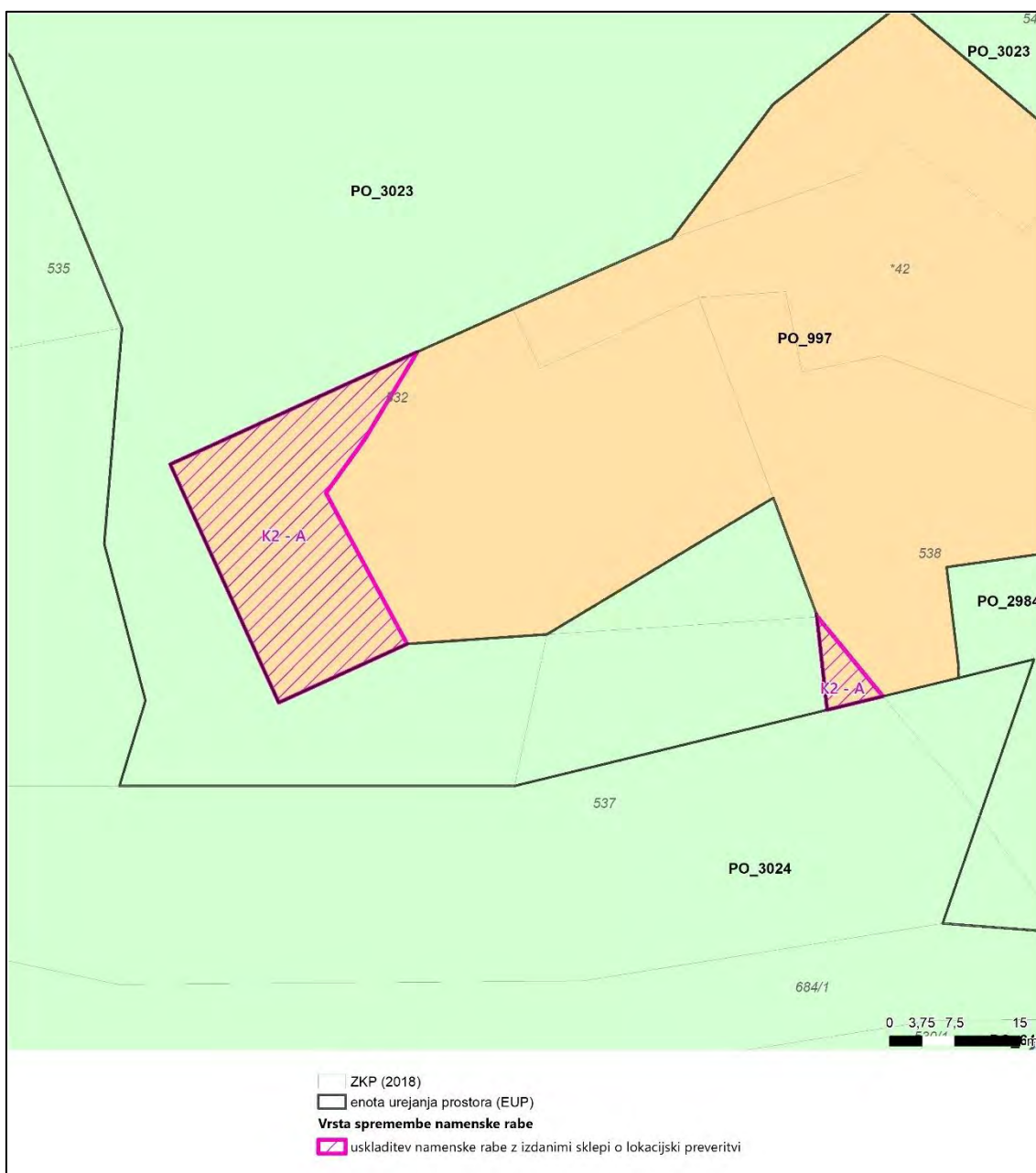
Slika 24 Grafični prikaz predlagane nove namenske rabe prostora s prikazom sprememb na ZKP 2018

2.2.2 SKLEP O POTRĐITVI LOKACIJSKE PREVERITVE ZA ENOTO UREJANJA PROSTORA PO_997

Parcelni številki 532, 537, k.o. Podlipa

- Širitev izvornega stavbnega zemljišča EUP PO_997 (A) posega v EUP PO_3023 (K2) na zemljiščih s parc. št. 532-del in 537-del, k.o. Podlipa v skupni površini 591,30 m²:
- parc. št. 532-del, k.o. Podlipa v površini 555,3 m²,
- parc. št. 537-del, k.o. Podlipa v površini 36,0 m².

Površina stavbnega zemljišča EUP PO_997 (A) veljavnega stanja znaša 8.811,3 m², površina stavbnega zemljišča (A) novega stanja pa 9.404,15 m².



Slika 25 Grafični prikaz predlagane nove namenske rabe prostora s prikazom sprememb na ZKP 2018

2.3 PREVZEM ALI RAZVELJAVITEV VELJAVNE IZVEDBENE REGULACIJE PROSTORA, KADAR SE IZVEDE SPREMEMBA MEJE OBČINE V SKLADU S PREDPISI, KI UREJAJO KATASTER NEPREMIČNIN

Prevzem izvedbene regulacije na območjih sprememb meje občine Vrhnika je izveden po naslednjih korakih:

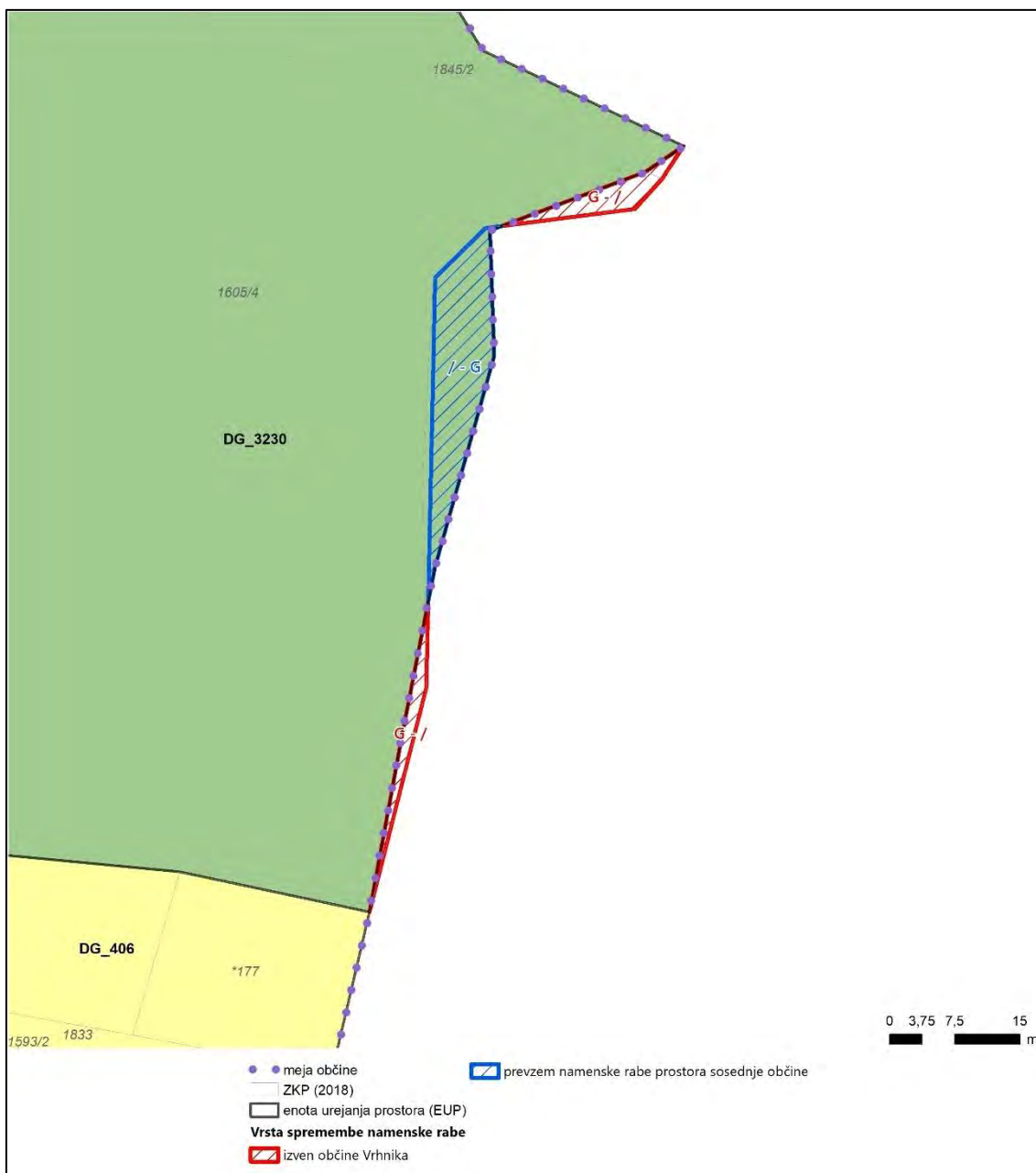
- Prevzem grafičnega prikaza občinske meje iz registra prostorskih enot Geodetske uprave RS (vir: GURS> Portal Prostor > Zbirke podatkov > Prostorske enote, naslovi > Register prostorskih enot, pridobljeno 11.1.2024); meja prikazana na ZKN 2023;
- Transformacija občinske meje z ZKN 2023 na ZKP 2018, na katerega je izdelan zadnji veljavni OPN, ki določa namensko rabo prostora;
- Določitev »praznih območij«, na katerih je potrebno zaradi spremembe meje občine dopolniti namensko rabo OPN Vrhnika na ZKP 2018;
- Zapolnitev »praznih območij« s prevzemom NRP iz veljavnih OPN sosednjih občin na ZKP 2018;
- Predlog spremenjene in dopolnjene NRP OPN Vrhnika na ZKP 2018.



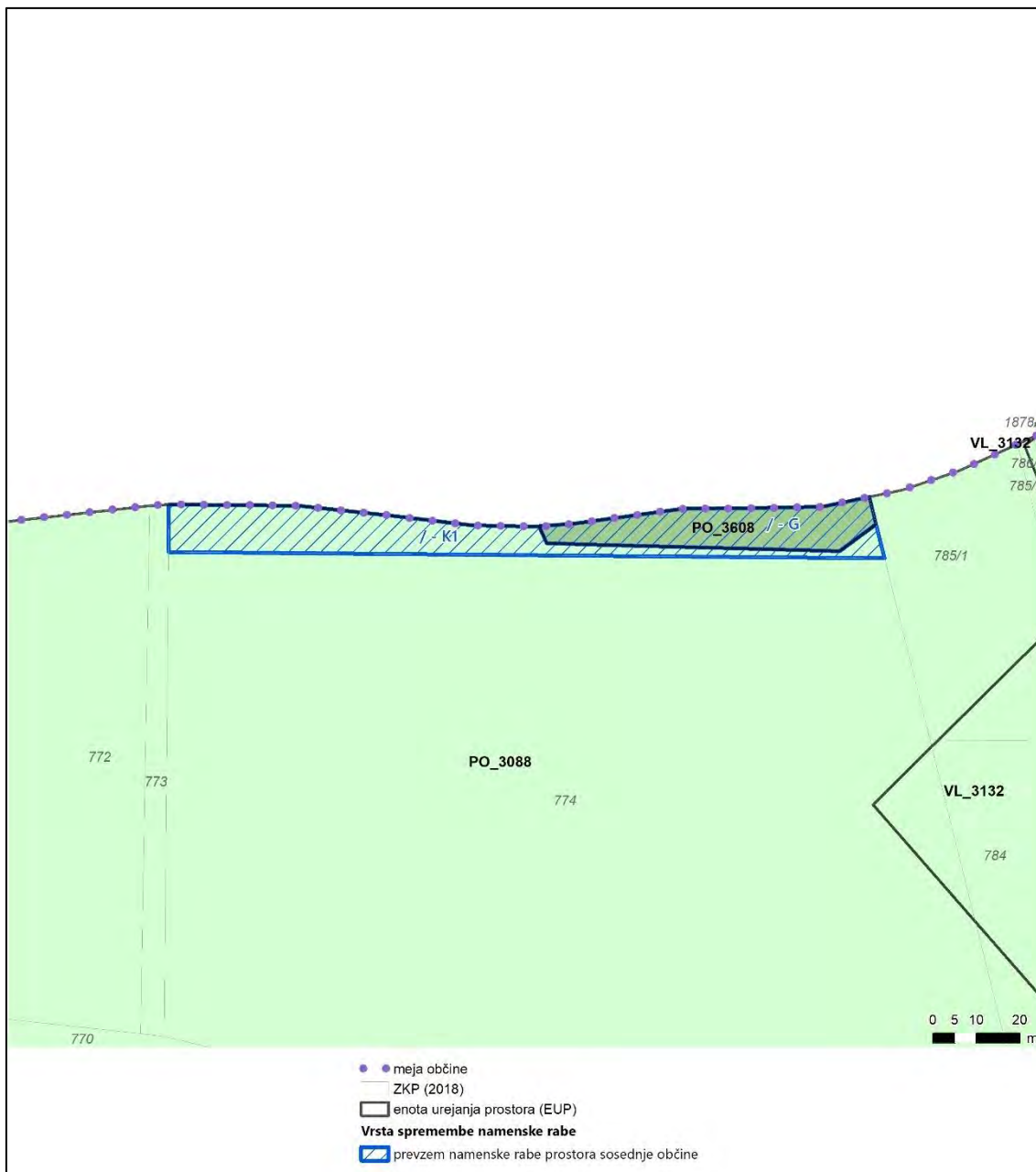
Slika 26 Grafični prikaz predlagane nove namenske rabe prostora s prikazom sprememb meja občine Vrhnika



Slika 27 Grafični prikaz predlagane nove namenske rabe prostora s prikazom sprememb meja občine Vrhnika



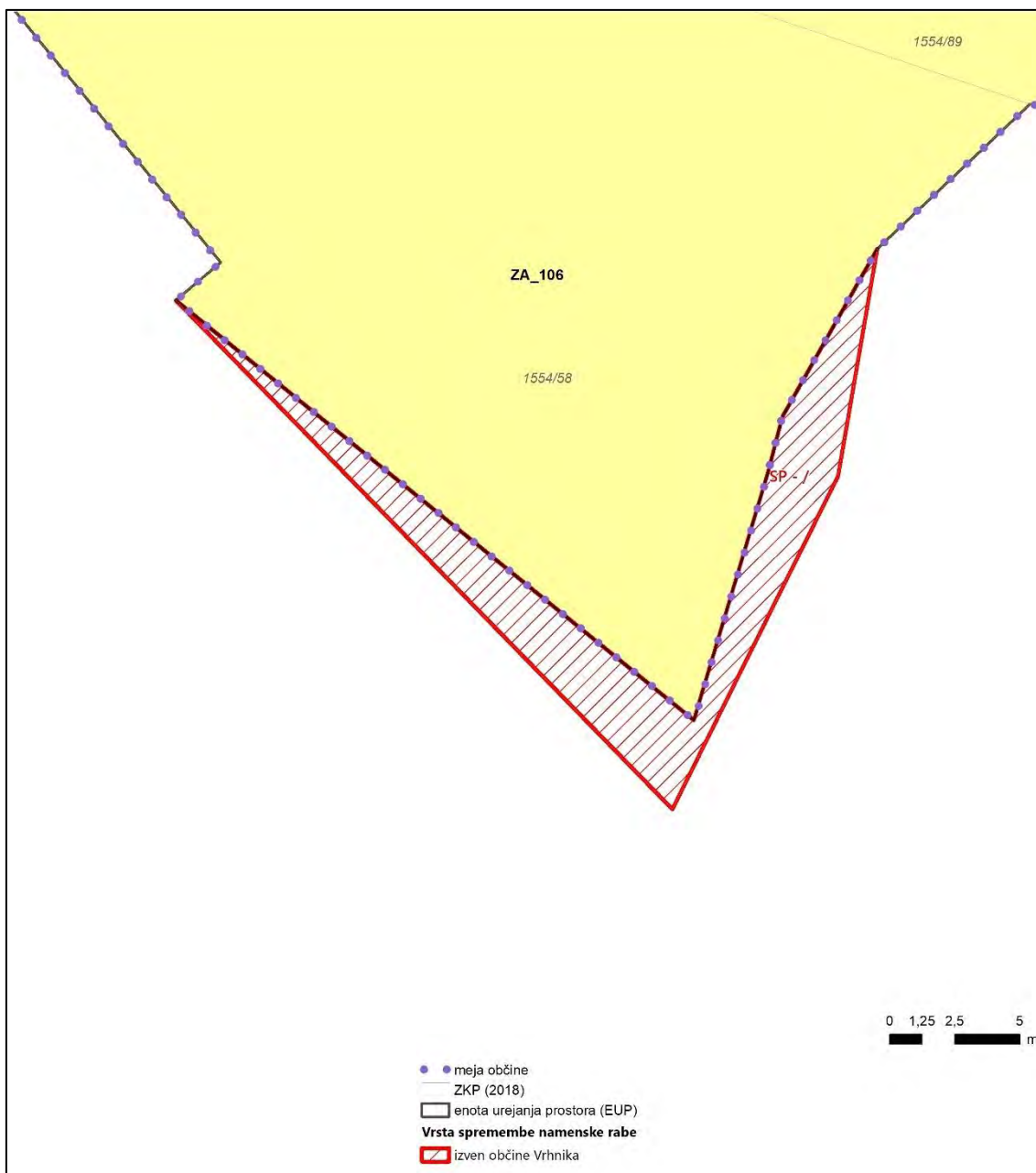
Slika 28 Grafični prikaz predlagane nove namenske rabe prostora s prikazom sprememb meja občine Vrhnika



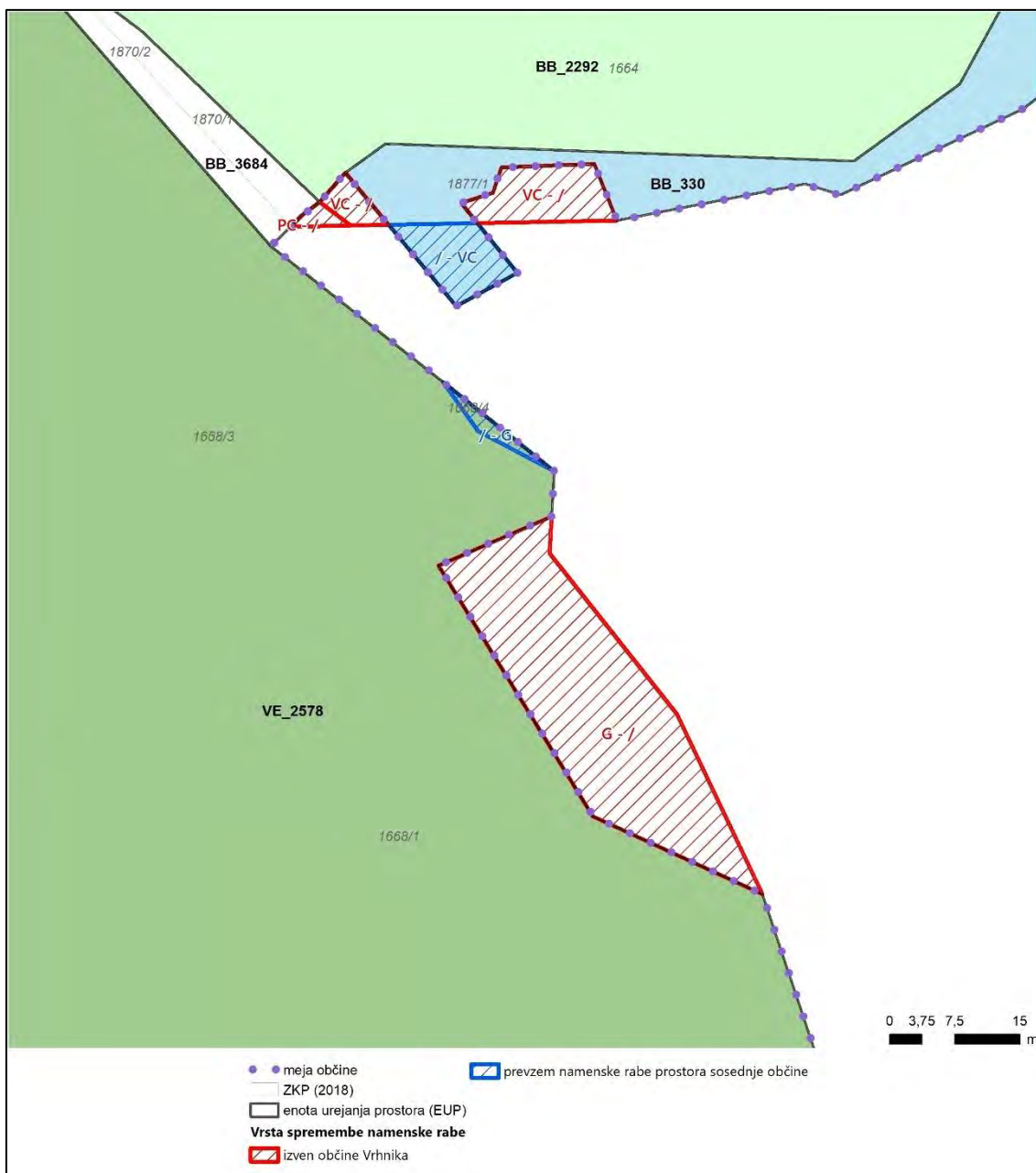
Slika 29 Grafični prikaz predlagane nove namenske rabe prostora s prikazom sprememb meja občine Vrhnika



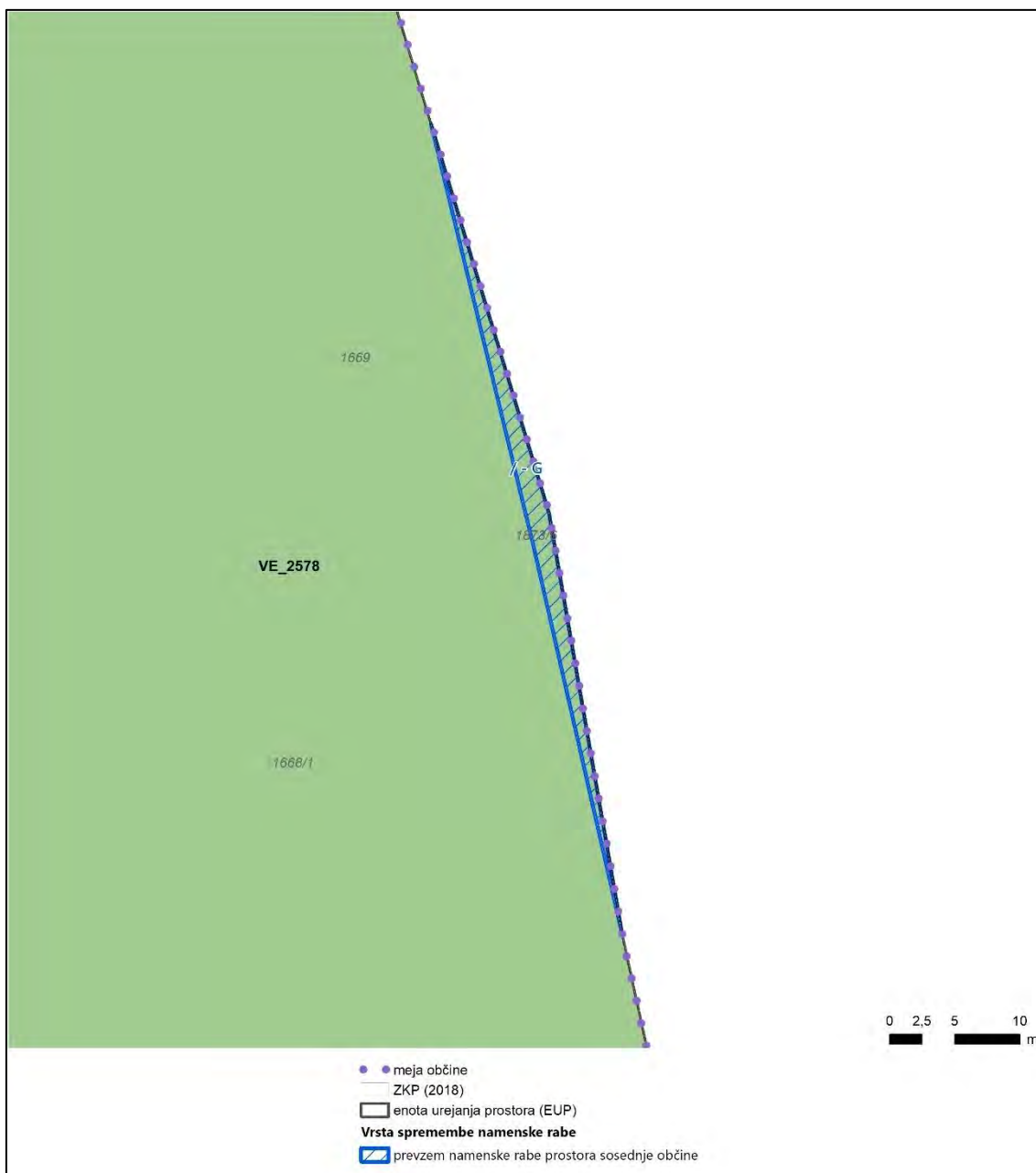
Slika 30 Grafični prikaz predlagane nove namenske rabe prostora s prikazom sprememb meja občine Vrhnika



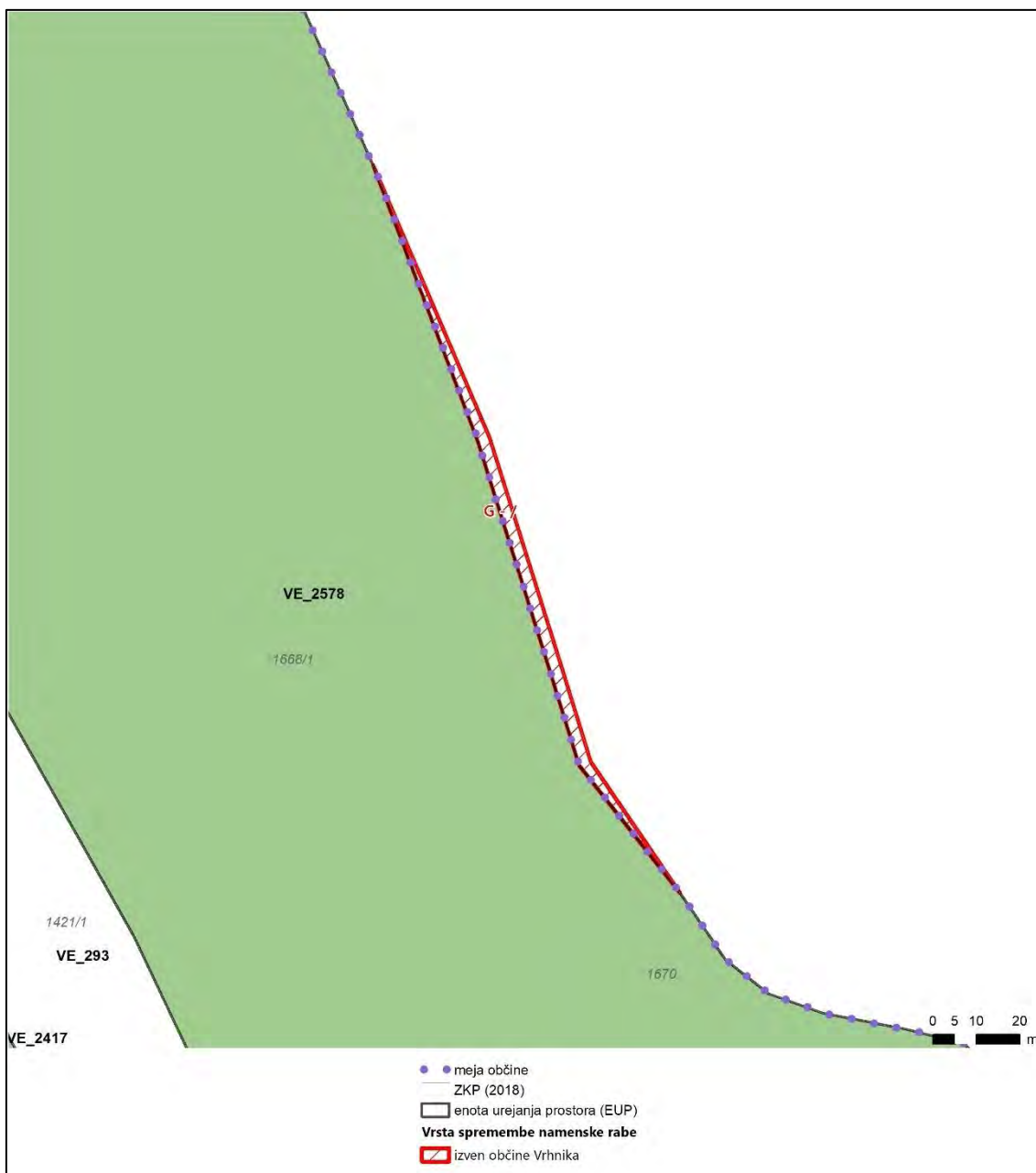
Slika 31 Grafični prikaz predlagane nove namenske rabe prostora s prikazom sprememb meja občine Vrhnika



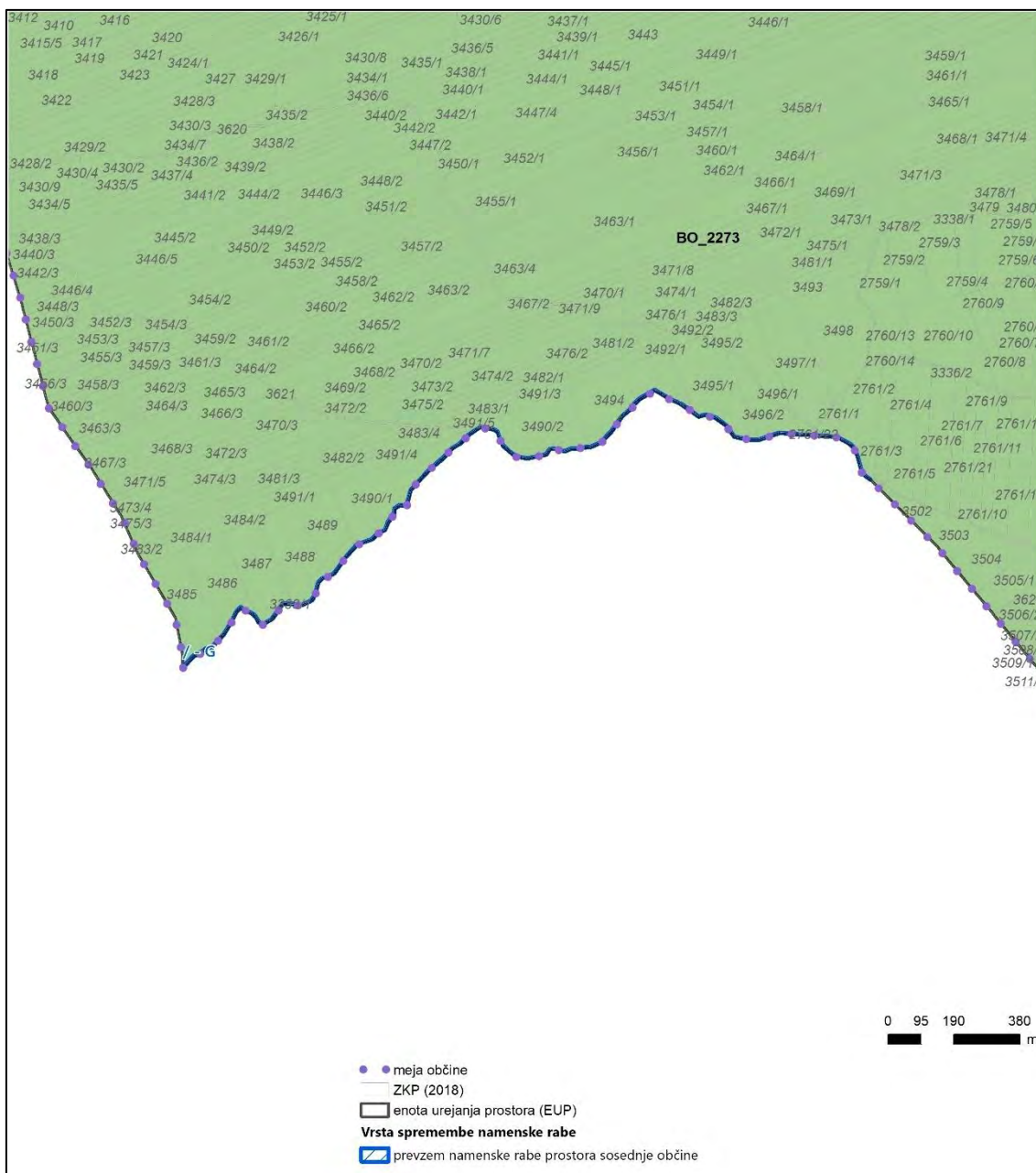
Slika 32 Grafični prikaz predlagane nove namenske rabe prostora s prikazom sprememb meja občine Vrhnika



Slika 33 Grafični prikaz predlagane nove namenske rabe prostora s prikazom sprememb meja občine Vrhnika



Slika 34 Grafični prikaz predlagane nove namenske rabe prostora s prikazom sprememb meja občine Vrhnika



Slika 35 Grafični prikaz predlagane nove namenske rabe prostora s prikazom sprememb meja občine Vrhnika

3 OBSEGA IN VSEBINA SPREMEMB IN DOPOLNITEV OPN

Spremembe in dopolnitve SD OPN 7 se nanašajo na grafični del izvedbenega dela OPN in obsegajo spremembe namenske rabe prostora in posledično spremembo mej enot urejanja prostora. Spreminjajo se naslednje karte grafičnega dela OPN:

- pregledna karta občine Vrhnika z razdelitvijo na liste (M 1:40.000),
- pregledna karta občine s prikazom osnovne namenske rabe in ključnih omrežij gospodarske javne infrastrukture (M 1:40.000),
- prikaz območij enot urejanja prostora, osnovne oz. podrobnejše namenske rabe prostora in prostorskih izvedbenih pogojev (M 1:5000) – listi 02 - D0504, 03 - D0505, 04 - D0507, 08 - D0515, 09 - D0516, 10 - D0517, 11 - D0518, 13 - D0523, 16 - D0526, 21 - D0534, 22 - D0535, 23 - D0536, 25 - D0538, 30 - D0406, 31 - D0407 in 32 - D0408,
- prikaz območij enot urejanja prostora in gospodarske javne infrastrukture (M1:5000) - listi 02 - D0504, 03 - D0505, 04 - D0507, 08 - D0515, 09 - D0516, 10 - D0517, 11 - D0518, 13 - D0523, 16 - D0526, 21 - D0534, 22 - D0535, 23 - D0536, 25 - D0538, 30 - D0406, 31 - D0407 in 32 - D0408.

Preglednica 3 Preglednica sprememb in dopolnitev grafičnega dela SD OPN 7 - kratak postopek

Zaporedna sprememba	številka	Obrazložitev	Sprememba namenske rabe prostora	Sprememba urejanja prostora	enote	Površina (m ²)
1		uskladitev namenske rabe z odločbo o krčitvi gozda	G - K2	SM_3414 - SM_3243		898,48
2		uskladitev namenske rabe z odločbo o krčitvi gozda	G - K2	SM_3414 - SM_3223		995,76
3		uskladitev namenske rabe z odločbo o krčitvi gozda	G - K2	DG_3230 - DG_3229		255,76
4		uskladitev namenske rabe z odločbo o krčitvi gozda	G - K2	DG_3230 - DG_3171		1438,98
5		uskladitev namenske rabe z odločbo o krčitvi gozda	G - K2	ZA_2728 - ZA_2608		283,84
6		uskladitev namenske rabe z odločbo o krčitvi gozda	G - K1	ZA_2728 - ZA_2610		676,15
7		uskladitev namenske rabe z odločbo o krčitvi gozda	G - K2	ZA_2376 - ZA_2381		4799,47
8		uskladitev namenske rabe z odločbo o krčitvi gozda	G - K2	VE_2467 - VE_2130		406,45
9		uskladitev namenske rabe z odločbo o krčitvi gozda	G - K2	VE_2443 - VE_2130		1662,76
10		uskladitev namenske rabe z odločbo o krčitvi gozda	G - K2	VE_2443 - VE_2130		3147,57
11		uskladitev namenske rabe z odločbo o krčitvi gozda	G - K2	VE_2467 - VE_2401		3873,52
12		uskladitev namenske rabe z odločbo o krčitvi gozda	G - K2	VE_2483 - VR_2334		2999,31
13		uskladitev namenske rabe z odločbo o krčitvi gozda	G - K2	BO_2284 - BO_3460		3194,08
14		uskladitev namenske rabe z izdanimi sklepi o lokacijski preveritvi	K2 - A	PO_3023 - PO_997		592,84
15		uskladitev namenske rabe z izdanimi sklepi o lokacijski preveritvi	K2 - A	ZA_2496 - ZA_3650		486,46
16		uskladitev namenske rabe z izdanimi sklepi o lokacijski preveritvi	G - A	ZA_2579 - ZA_3650		171,53
17		uskladitev namenske rabe z izdanimi sklepi o lokacijski preveritvi	A - K1	ZA_3650 - ZA_2610		3870,17

PRILOGA 5: OBRAZLOŽITEV IN UTEMELJITEV

18	uskladitev namenske rabe z izdanimi sklepi o lokacijski preveritvi	K1 - A	ZA_2610 - ZA_3650	3751,40
19	uskladitev namenske rabe z izdanimi sklepi o lokacijski preveritvi	G - A	ZA_2728 - ZA_3650	55,60
20	prevzem namenske rabe prostora sosednje občine	/ - G	/ - SM_3414	294,73
21	prevzem namenske rabe prostora sosednje občine	/ - G	/ - DG_3230	176,84
22	prevzem namenske rabe prostora sosednje občine	/ - K1	/ - PO_3088	990,31
23	prevzem namenske rabe prostora sosednje občine	/ - G	/ - PO_3608	618,24
24	prevzem namenske rabe prostora sosednje občine	/ - K2	/ - ZA_2581	12,53
25	prevzem namenske rabe prostora sosednje občine	/ - VC	/ - BB_330	78,20
26	prevzem namenske rabe prostora sosednje občine	/ - G	/ - VE_2578	15,66
27	prevzem namenske rabe prostora sosednje občine	/ - G	/ - VE_2578	55,82
28	prevzem namenske rabe prostora sosednje občine	/ - G	/ - BO_2273	4837,25
29	izvzem namenske rabe prostora - območje je izven meje občine Vrhnika	G - /	VL_2568 - /	489,81
30	izvzem namenske rabe prostora - območje je izven meje občine Vrhnika	G - /	DG_3230 - /	73,25
31	izvzem namenske rabe prostora - območje je izven meje občine Vrhnika	K2 - /	ZA_2581 - /	513,39
32	izvzem namenske rabe prostora - območje je izven meje občine Vrhnika	SP - /	ZA_106 - /	73,65
33	izvzem namenske rabe prostora - območje je izven meje občine Vrhnika	PC - /	BB_3684 - /	9,91
34	izvzem namenske rabe prostora - območje je izven meje občine Vrhnika	G - /	VE_2578 - /	562,20

PRILOGA 5: OBRAZLOŽITEV IN UTEMELJITEV

35	izvzem namenske rabe prostora - območje je izven meje občine Vrhnika	VC - /	BB_330 - /	91,75
36	izvzem namenske rabe prostora - območje je izven meje občine Vrhnika	VC - /	BB_330 - /	23,45
37	izvzem namenske rabe prostora - območje je izven meje občine Vrhnika	G - /	VE_2578 - /	365,97



Številka: 3503-7/2023 (5-08)
Datum: 12. 4. 2024

**ČLANOM OBČINSKEGA SVETA
OBČINE VRHNIKA**

ZADEVA: Predlog Odloka o spremembah in dopolnitvah Odloka o Občinskem prostorskem načrtu Občine Vrhnika (SD OPN 7) – kratek postopek

Odbor za urejanje prostora in varstvo naravne in kulturne dediščine je na 5. redni seji, dne 11. 4. 2024, obravnaval Predlog Odloka o spremembah in dopolnitvah Odloka o Občinskem prostorskem načrtu Občine Vrhnika (SD OPN 7) – kratek postopek in ga ocenil kot primernega za nadaljnjo obravnavo.

Občinskemu svetu Občine Vrhnika predlaga, da sprejme naslednji sklep:

Odbor za urejanje prostora ter varstvo naravne in kulturne dediščine je obravnaval predlog Odloka o spremembah in dopolnitvah Odloka o Občinskem prostorskem načrtu Občine Vrhnika (SD OPN 7) – kratek postopek in ga posreduje Občinskemu svetu Občine Vrhnika v obravnavo in sprejem.

Predsednik odbora
Zdravko Železnik, l.r.



Številka: 3503-3/2022 (5-08)
Datum: 12. 4. 2024

3

**ČLANOM OBČINSKEGA SVETA
OBČINE VRHNIKA**

ZADEVA: **Dopolnjen osnutek Odloka o Občinskem podrobnem prostorskem načrtu za stanovanjsko sosesko Gabrče na Vrhniki**

PRAVNA PODLAGA:

- Zakon o urejanju prostora – ZUreP-3 (Ur. l. RS, št. 199/21, 18/23 – ZDU-10, 78/23 – ZUNPEOVE in 95/23 – ZIUOPZP)
- Odlok o Občinskem prostorskem načrtu Občine Vrhnika (Ur. l. RS, št. 27/14, 50/14 - teh. popr., 71/14 - teh. popr., 92/14 - teh. popr., 53/15, 75/15 - teh. popr., 9/17 - teh. popr., 9/17, 79/17 - teh. popr., 12/18 - teh. popr., 60/19, 81/19 - teh. popr., 105/23)
- Statut Občine Vrhnika (Naš časopis, št. 430/15)
- Poslovnik Občinskega sveta Občine Vrhnika (Naš časopis, št. 430/15, 491/21)

NAMEN: Obravnava in podaja v javno razgrnitev in javno obravnavo

POROČEVALCI: Bernard Kogovšek, vodja Oddelka za prostor
Maria Zlobec, City studio d.o.o.

OBRAZLOŽITEV:

I. UVOD

1. Ocena stanja in razlogi za pripravo prostorskega akta

Območje OPPN za stanovanjsko sosesko Gabrče na Vrhniki (v nadaljevanju: OPPN Gabrče) zajema obstoječo stanovanjsko sosesko Gabrče na Vrhniki, ki se nahaja na jugozahodnem robu mesta Vrhnika, severno od regionalne ceste Vrhnika – Logatec.

Območje obsega 97.716 m².

Za del območja OPPN Gabrče od leta 1999 veljata zazidalna načrta s spremembami in dopolnitvami:

- Odlok o zazidalnem načrtu za del območja urejanja V2S/2 Gabrče (Ur. l. RS, št. 60/99, Naš časopis, št. 335/07),

- Odlok o zazidalnem načrtu za del območja urejanja V2S/2 Gabrče 2 na Vrhniki (Ur. l. RS, št. 278/01, Naš časopis, št. 318/05, 395/12, 408/13, 430/15, 455/17) + spremenjeni pogoji za objekta 6 in 19 (2006).



Slika: ZN Gabrče, 1999



Slika: ZN Gabrče 2, 2001

Zaradi velikega števila sprememb in dopolnitev, vsebinskih pomanjkljivosti odlokov ter pobud lastnikov zemljišč, se je Občina Vrhnika odločila, da sprejme nov OPPN, ki bo zajel celotno območje obeh zazidalnih načrtov s spremembami in dopolnitvami.

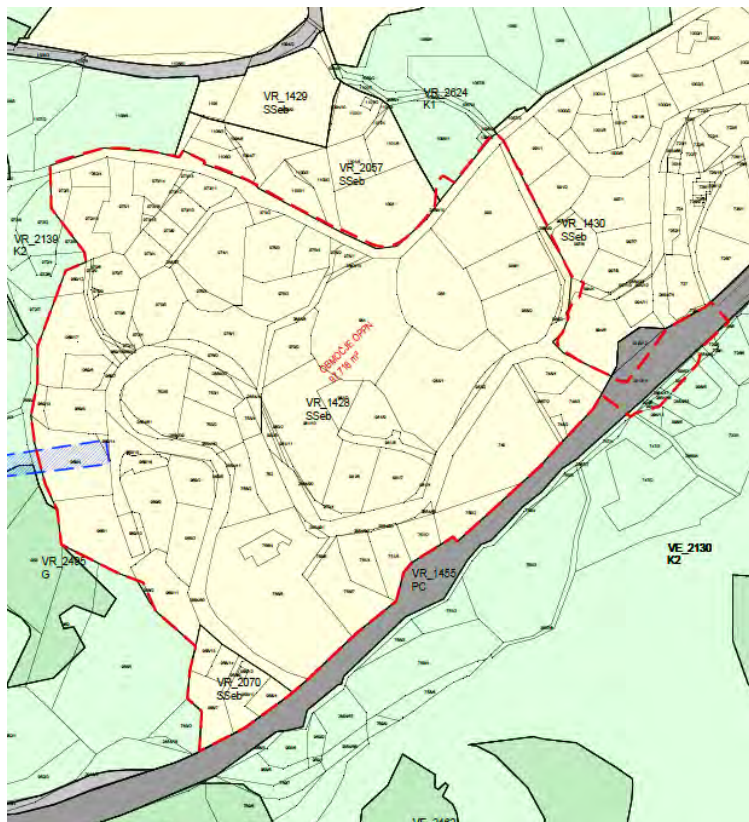
2. Določila OPN

Večji del območja OPPN Gabrče je v Občinskem prostorskem načrtu Občine Vrhnika (v nadaljevanju: OPN) določeno s podrobnejšo namensko rabo SSeb – stanovanjske površine za stanovanjske stavbe na razgibanem terenu in obsega enoti urejanja prostora:

- VR_1428 (SSeb): območje obstoječih in predvidenih stanovanjskih hiš,
- VR_2070 (SSeb): območje obstoječih in predvidenih stanovanjskih hiš,

V območju OPPN Gabrče so še deli sosednjih EUP, v katerih se načrtujejo naslednje ureditve:

- VR_1430 (SSeb): območje rekonstrukcije ceste Gabrče,
- VR_2057 (SSeb) in VR_2139 (K2 – druga kmetijska zemljišča): območje rekonstrukcije Notranjske ceste,
- VR_2624 (K1 – najboljša kmetijska zemljišča): ponikovalnica meteornih vod javne ceste,
- VR_1455 (PC – površine cest) in VE_2130 (K2): območje nove avtobusne postaje.



Slika: Izsek iz OPN z označenim območjem dop. osnutka OPPN Gabrče

Usmeritve za pripravo OPPN so:

OPPN Gabrče

VR_1428 (podrobnejša namenska raba: SSeb)

Na območju velja:

- Odlok o zazidalnem načrtu za del območja urejanja V2S/2 Gabrče (Ur. l. RS, št. 60/99, Naš časopis, št. 335/07) in
- Odlok o zazidalnem načrtu za del območja urejanja V2S/2 Gabrče 2 na Vrhnikih (Naš časopis, št. 278/01, 318/05, 395/12, 408/13, 430/15, 455/17).

Dopustni so enostanovanjski objekti tipa AP.

Na območju se nahaja vrtača št. 113, ki je primerna za urbano rabo.

Posebni prostorski izvedbeni pogoji so:

VR_2070 (podrobnejša namenska raba: SSeb)

Na območju velja Odlok o spremembah in dopolnitvah zazidalnega načrta za del območja urejanja V2S/2 Gabrče 2 na Vrhnikih (Naš časopis, št. 408/13).

VR_1430 (podrobnejša namenska raba: SSeb)

Dopustni so objekti tipa AP.

Na območju se nahajata vrtači št. 91 in 127, ki sta primerni za urbano rabo.

VR_2057 (podrobnejša namenska raba: SSeb)

Dopustni so objekti tipa AP.

VE_2130 (podrobnejša namenska raba: K2)

Na območju se nahajajo vrtače št.:

- 71, 77 in 78. Vrtače se sanira s planiranjem in zatratitvijo;
- 60 in 66, za kateri velja režim varovane vrtače z ohranjanjem kulturne krajine.

3. Predmet prostorskega akta

Z novim OPPN Gabrče se:

- povzame obstoječe legalno zgrajene objekte,
- povzame načrtovane objekte iz veljavnih zazidalnih načrtov, ki še niso zgrajeni,
- načrtuje zasip vrtač, glede na izdelano strokovno podlago,
- načrtuje nove enostanovanjske prostostoječe objekte, če prostorske in okoljevarstvene možnosti to dopuščajo,
- načrtuje vso potrebno GJI (promet, kanalizacija, vodovod, plin, telekomunikacije),
- načrtuje novo avtobusno postajo na regionalni cesti Vrhnika-Logatec.

4. Stroški priprave

Stroške priprave OPPN Gabrče krije Občina Vrhnika in znašajo:

- 10.638,40 eur - geodetski posnetek,
- 44.286,00 eur - izdelava OPPN in strokovnih podlag za GJI,
- 1.499,72 eur - strokovna podlaga za vrtače,
- 3.294,00 eur - projektiranje avtobusne postaje.

5. Postopek priprave

FAZA	DATUM
Sklep o pripravi OPPN	Objava v Našem časopisu, št. 513, 27.3.2023
Mnenje ZRSVN o verjetnosti vplivov na naravo	21.2.2023
Osnutek OPPN	Javna objava na spletni strani www.vrhnika.si , 7.2.2024
Prva mnenja NUP:	
Ministrstvo za naravne vire in prostor	2.4.2024
Direkcija RS za vode	Niso podali mnenja v roku 30 dni
Ministrstvo za okolje, podnebje in energijo	1.3.2024
Ministrstvo za infrastrukturo	8.3.2024
Ministrstvo za obrambo	21.2.2024
Uprava RS za zaščito in reševanje	16.2.2024
Ministrstvo za kmetijstvo, gozdarstvo in prehrano, Direktorat za kmetijstvo	29.2.2024
Ministrstvo za kmetijstvo, gozdarstvo in prehrano, Direktorat za gozdarstvo in lovstvo	5.3.2024
Zavod za gozdove Slovenije	1.3.2024
Ministrstvo za digitalno preobrazbo	6.3.2024
Elektro Ljubljana d.d.	7.3.2024
Plinovodi d.o.o.	7.3.2024
Telekom Slovenije d.d.	20.2.2024
T-2 d.o.o.	14.2.2024
JP Komunalno podjetje Vrhnika – javni vodovod, javna kanalizacija	12.3.2024
JP Komunalno podjetje Vrhnika – javna higiena	20.3.2024
Adriaplin d.o.o.	7.3.2024
Občina Vrhnika, Oddelek za okolje in komunalo	20.3.2024
Občina Vrhnika, Oddelek za družbene dejavnosti in gospodarstvo	29.2.2024
Zbiranje pripomb in predlogov javnosti	do 10.3.2024

Dopolnjen osnutek OPPN	
Prva obravnava na odboru in občinskem svetu	Odbor za urejanje prostora ter varstvo naravne in kulturne dediščine, 11.4.2024 Občinski svet, 25.4.2024
Javno naznanilo	Predvidoma objava v Našem časopisu, št. 525, 29.4.2024
Javna razgrnitev	Predvidoma 8.5. – 6.6.2024
Javna obravnava	Predvidoma 22.5.2024
Stališča do pripomb in predlogov javnosti	
Predlog OPPN	
Druga mnenja NUP	
Usklajeni predlog OPPN	
Obravnava na Odboru	
Sprejem odloka na občinskem svetu	

II. BESEDILO DOPOLNJENEGA OSNUTKA ODLOKA

Na podlagi prvega odstavka 129. člena v zvezi s četrnim odstavkom 318. člena Zakona o urejanju prostora – ZUreP-3 (Uradni list RS, št. 199/21, 18/23 – ZDU–10, 78/23 – ZUNPEOVE in 95/23 – ZIUOPZP) in 22. člena Statuta Občine Vrhnika (Naš časopis, št. 430/15) je Občinski svet Občine Vrhnika na ____ . redni seji dne _____ sprejel

O D L O K o Občinskem podrobnem prostorskem načrtu za stanovanjsko sosesko Gabrče na Vrhniki

I. SPLOŠNE DOLOČBE

1. člen (vsebina)

- (1) S tem odlokom se sprejme Občinski podrobni prostorski načrt za stanovanjsko sosesko Gabrče na Vrhniki, ID št. PIS: 3447.
- (2) OPPN določa:
 1. opis prostorske ureditve, ki se načrtuje z OPPN,
 2. območje OPPN,
 3. vplive in povezave s sosednjimi enotami urejanja prostora,
 4. arhitekturne, krajinske in oblikovalske rešitve prostorskih ureditev,
 5. načrt parcelacije,
 6. etapnost izvedbe prostorske ureditve,
 7. rešitve in ukrepe za varstvo okolja in naravnih virov,
 8. rešitve in ukrepe za obrambo ter varstvo pred naravnimi in drugimi nesrečami, vključno z varstvom pred požarom,
 9. pogoje glede priključevanja objektov na gospodarsko javno infrastrukturo in grajeno javno dobro,
 10. dopustna odstopanja od načrtovanih rešitev,
 11. druge pogoje in zahteve za izvajanje OPPN.

2. člen (prostorske ureditve, ki se urejajo z OPPN)

- (1) Z OPPN je načrtovana ureditev stanovanjske soseske Gabrče na Vrhniki, gradnja novih objektov ter pripadajočih ureditev.

- (2) OPPN določa prostorsko ureditev območja OPPN, pogoje za odstranitev obstoječih objektov, pogoje
- (3) za posege na obstoječih objektih, pogoje za gradnjo novih objektov, pogoje za ureditev utrjenih in zelenih površin ter gradnjo prometne, okoljske, energetske in elektronske komunikacijske infrastrukture.

3. člen
(sestavni deli OPPN)

- (1) Ta odlok vsebuje tekstualni del (besedilo odloka) in grafični del.
- (2) Grafični del odloka obsega naslednje grafične načrte:

1.1	Izsek iz Občinskega prostorskega načrta Občine Vrhnika – izvedbeni del	M 1 : 2000
2.1	Vplivi in povezave s sosednjimi enotami urejanja prostora	M 1 : 1000
3.1	Katastrski načrt s prikazom območja OPPN	M 1 : 1000
3.2	Geodetski načrt s prikazom območja OPPN	M 1 : 1000
3.3	Načrt obodne parcelacije, parcelacije zemljišč in zakoličbe na katastrskem načrtu	M 1 : 1000
3.4	Načrt obodne parcelacije, parcelacije zemljišč in zakoličbe na geodetskem načrtu	M 1 : 1000
3.5	Površine, namenjene javnemu dobru, na katastrskem načrtu	M 1 : 1000
3.6	Površine, namenjene javnemu dobru, na geodetskem načrtu	M 1 : 1000
4.1	Odstranitev obstoječih objektov	M 1 : 1000
4.2	Arhitekturna zazidalna situacija – nivo pritličja ter značilni prerezi	M 1 : 1000
4.3	Zbirni načrt komunalnih vodov in naprav	M 1 : 1000
4.4	Prometno tehnična situacija in idejna višinska regulacija	M 1 : 1000
4.5	Prikaz ureditev, potrebnih za varstvo pred naravnimi in drugimi nesrečami, ter načrt intervencijskih poti	M 1 : 1000

4. člen
(spremljajoče gradivo OPPN)

Spremljajoče gradivo OPPN sestavlja:

1. Poročilo o sodelovanju z javnostjo
2. Izvleček iz OPN Občine Vrhnika
3. Prikaz stanja prostora
4. Strokovne podlage
5. Mnenja nosilcev urejanja prostora
6. Mnenje o verjetno pomembnih vplivih na varovana območja narave
7. Elaborat ekonomike
8. Obrazložitev in utemeljitev OPPN
9. Povzetek za javnost.

5. člen
(izdelovalec OPPN)

OPPN je izdelalo podjetje CITY STUDIO d.o.o., pod številko projekta CS 1481–22 v aprilu 2024.

6. člen
(pomen kratic)

Kratice, ki se uporabljajo v tem odloku, imajo naslednji pomen:

- OPPN: občinski podrobni prostorski načrt,
- OPN: Občinski prostorski načrt Občine Vrhnika,

- EUP: enota urejanja prostora,
- GD: gradbeno dovoljenje,
- GJI: gospodarska javna infrastruktura,
- GM: gradbena meja,
- GP: gradbena parcela,
- PM: parkirno mesto,
- BTP: bruto tlorisna površina stavbe.

II. OBMOČJE OPPN

7. člen (območje OPPN)

- (1) Območje OPPN obsega EUP VR_1428 (SSeb) in VR_2070 (SSeb) ter dele EUP VR_1430 (SSeb), VR_1455 (PC), VR_2057 (SSeb), VR_2139 (K2), VR_2624 (K1) in VE_2130 (K2).
- (2) Območje OPPN obsega zemljišča s parcelnimi številkami *252/4, 748/2, 748/3, 748/4, 749, 750/2, 751/2, 751/4, 751/5, 752, 753/1, 753/2, 753/4, 753/5, 756/2, 756/4, 756/5, 756/6, 756/7, 956/2, 958/4, 958/7, 958/9, 958/11, 958/12, 958/13, 958/14, 965/1, 965/2, 969/2, 969/4, 969/5, 969/6, 969/7, 969/8, 969/9, 969/10, 969/11, 969/12, 969/13, 969/14, 969/15, 969/16, 969/17, 969/18, 969/19, 970/3, 970/4, 970/6, 970/7, 970/8, 970/9, 972/3, 972/9, 972/10, 972/11, 973/1, 973/4, 973/9, 973/10, 973/11, 973/12, 973/13, 973/14, 973/15, 973/16, 974/1, 974/2, 975/2, 975/3, 975/4, 976/1, 976/2, 976/3, 978/1, 978/2, 979/2, 979/4, 980/2, 980/3, 981/2, 981/4, 981/6, 981/7, 981/8, 981/9, 981/10, 981/11, 983/1, 983/2, 984, 985, 988/1, 988/2, 988/3, 990, 994/5, 994/14, 996/3, 996/7, 2854/37, 2854/39, 2854/40, 2854/41, 2854/44, 2854/47, 2854/60, 2854/61, 2854/63, 2854/86, 2854/91, 2854/92, 2854/93, 2867/2, 2883/7, 2883/8, 2883/9 in 2883/10, vsa k.o. (2002) Vrhnika, ter dele zemljišč s parcelnimi številkami 991/1, 994/18, 994/19, 997/4, 997/8, 1094/9, 1096/1, 1096/2, 1096/3, 1098, 1100/1, 1100/2, 1105, 1106/2, 1106/4, 2854/48, 2854/94, 2858/10 in 2913/11, vsa k.o. (2002) Vrhnika.
- (3) Površina območja OPPN znaša 97.755 m².
- (4) Območje OPPN je razdeljeno na sedemnajst prostorskih enot, in sicer:
 - P1 – površine, namenjene gradnji stanovanjskih stavb;
 - P2 – površine, namenjene gradnji stanovanjskih stavb;
 - P3 – površine, namenjene gradnji stanovanjskih stavb;
 - P4 – površine, namenjene gradnji stanovanjskih stavb;
 - P5 – površine, namenjene prometnim površinam;
 - P6 – površine, namenjene prometnim površinam;
 - P7 – površine, namenjene prometnim površinam;
 - P8 – površine, namenjene prometnim površinam;
 - P9 – površine, namenjene prometnim površinam;
 - P10 – površine, namenjene prometnim površinam;
 - P11 – površine, namenjene prometnim površinam;
 - P12 – površine, namenjene prometnim površinam;
 - P13 – površine, namenjene prometnim površinam;
 - P14 – površine, namenjene prometnim površinam;
 - P15 – površine, namenjene prometnim površinam;
 - P16 – površine, namenjene prometnim površinam;
 - P17 – površine, namenjene gradnji para avtobusnih postajališč.
- (5) Območje OPPN in prostorske enote so prikazani na grafičnih načrtih št. 3.1 »Katastrski načrt s prikazom območja OPPN« in 3.2 »Geodetski načrt s prikazom območja OPPN«.

III. VPLIVI IN POVEZAVE S SOSEDNJIMI ENOTAMI UREJANJA PROSTORA

8. člen

(vplivi in povezave s sosednjimi enotami urejanja prostora)

- (1) Območje OPPN se nahaja na jugozahodnem robu Vrhnik. Na vzhodni in severovzhodni strani območje OPPN meji na obstoječo stanovanjsko pozidavo, na zahodni strani na kmetijske in gozdne površine, na jugovzhodni strani pa na regionalno cesto R2–409/0301 Vrhnika – Logatec (v nadaljevanju: Tržaška cesta).
- (2) Območje OPPN se na jugovzhodni strani prometno priključuje na regionalno Tržaško cesto preko dveh priključkov. Preko ceste Gabrče in Notranjske ceste se prometno navezuje tudi na stanovanjsko naselje na vzhodni strani obravnavanega območja, v nadaljevanju pa na Idrijsko cesto in Tankovsko cesto, ki vodita v center Vrhnik oziroma Stare Vrhnik.
- (3) Čez območje OPPN potekata cesta Gabrče (LZ 466012 Povezava Gabrče in LZ 466013 Lukan) in Notranjska cesta (JP Notranjska Šklepc 966381), ki ju povezuje javna pešpot (JP 966384).
- (4) Po Tržaški cesti poteka linija primestnega avtobusnega prometa Ljubljana – Vrhnika – Logatec – Kalce – Grčarevec. Najbližji par avtobusnih postajališč se nahaja na oddaljenosti približno 800 m v smeri proti Vrhniku. Na Tržaški cesti je načrtovana gradnja para avtobusnih postajališč.
- (5) V območju OPPN in njegovi neposredni bližini ni urejenih kolesarskih poti. Po Tržaški cesti je označen koridor za državno daljinsko kolesarsko povezavo D1: Šentilj – Maribor – Celje – Trbovlje – Ljubljana – Postojna – Divača – Koper – Sečovelje (EuroVelo 9), na katero se bo območje OPPN lahko po izgradnji le-tega navezovalo. Kolesarji dostopajo v območje OPPN iz vzhodne strani iz ceste Gabrče in Notranjske ceste. Kolesarski promet v območju OPPN poteka po vozišču.
- (6) Dostop za pešce v smeri Vrhnik poteka iz vzhodne strani preko hodnikov za pešce ob cesti Gabrče in Notranjski cesti. Peš promet v območju OPPN v manjšem delu poteka po obstoječih hodnikih za pešce, v večjem delu pa ob cestišču.
- (7) Območje OPPN se preko pešpoti na severni strani navezuje na rekreacijske pešpoti na južnem pobočju Planine, ki predstavlja obsežno rekreacijsko površino za širše območje Vrhnik.
- (8) V območju OPPN in njegovi neposredni bližini ni grajene družbene infrastrukture. Območje OPPN spada pod šolski okoliš Osnovne šole Ivana Cankarja na Vrhniku. Nekaj oddelkov šole se nahaja v oddaljenosti 1,5 km, osrednja stavba pa približno 400 m dlje. Potrebe za predšolsko vzgojo pokrivata vrtec Komarček, ki se nahaja v oddaljenosti približno 2 km, ter Župnijski vrtec Vrhnika, ki je od območja OPPN oddaljen približno 1,5 km. Knjižnica je od območja OPPN oddaljena 1,5 km, zdravstveni dom ter najbližja trgovina s prehrabnenimi in drugimi izdelki za gospodinjstvo pa približno 2 km.
- (9) Širše območje OPPN je dobro opremljeno s sprehajalnimi in rekreacijskimi potmi (pešpot ob vodotoku Bela, Star Maln, Planina).
- (10) V cesti Gabrče in Notranjski cesti poteka obstoječa okoljska, energetska in elektronska komunikacijska GJI, ki jo je potrebno deloma obnoviti oziroma dograditi.
- (11) Del zemljišč s parcelnima številka 969/4 in 969/14, obe k.o. (2002) Vrhnika, na severozahodni strani OPPN, se ureja na podlagi določil Uredbe o državnem prostorskem načrtu za prenosni plinovod M3/1 Kalce – Vodice (Ur. list RS, št. 17/15 in 78/19), (v nadaljevanju: DPN).
- (12) Predvideni posegi ne bodo imeli obremenilnih vplivov na obstoječo rabo prostora in ne bodo predstavljali bistvene dodatne obremenitve na že vzpostavljeno prometno in komunalno energetska infrastrukturo v širšem območju. Predvidena pozidava ne bo vplivala na podobo krajine.
- (13) Vplivi in povezave s sosednjimi območji so razvidni iz grafičnega načrta št. 2.1 »Vplivi in povezave s sosednjimi enotami urejanja prostora«.

IV. ARHITEKTURNE, KRAJINSKE IN OBLIKOVALSKE REŠITVE PROSTORSKIH UREDITEV

9. člen

(dopustni objekti in dejavnosti)

- (1) V prostorskih enotah P1, P2, P3 in P4 je dopustna gradnja enostanovanjskih nizkih prostostojećih objektov (tipa AP) namenjenih bivanju in spremljajočim dejavnostim skladno z določili 90. člena odloka o OPN.
- (2) V prostorski enoti P17 so dopustni drugi prometni infrastrukturni objekti: postajališča javnega potniškega prometa in nadstrešnice za potnike.
- (3) Na celotnem območju OPPN so dopustni:
 1. komunalni objekti, vodi in naprave:
 - za oskrbo s pitno in požarno vodo,
 - za odvajanje in čiščenje komunalne in padavinske odpadne vode,
 - za prenos in distribucijo zemeljskega plina,
 - za javno razsvetljavo,
 - za distribucijo električne energije napetostnega nivoja do vključno 20 kV,
 - za zagotavljanje elektronskih komunikacij,
 - zbiralnice ločenih frakcij odpadkov,
 - objekti, vodi in naprave okoljske, energetske in elektronske komunikacijske infrastrukture,
 2. priključki na objekte GJI, vodni zbiralniki in pomožni infrastrukturni objekti za potrebe obstoječih in načrtovanih objektov v skladu z določili, opredeljenimi v pogojih za priključevanje objektov na GJI,
 3. pločniki, kolesarske steze, kolesarske poti, pešpoti, dostopne ceste do objektov,
 4. urejene asfaltirane, tlakovane in utrjene površine,
 5. dostopi za funkcionalno ovirane osebe (tudi gradnje zunanjih dvigal na obstoječih objektih),
 6. parkovne površine, posamezna drevesa in otroška igrišča,
 7. manjše naprave za proizvodnjo električne energije iz obnovljivih virov energije ali s soproizvodnjo z visokim izkoristkom, skladno in pod pogoji uredbe, ki ureja to področje.
- (4) Na celotnem območju OPPN so prepovedane vse dejavnosti, ki lahko potencialno obremenjujejo okolico s prekomernim hrupom in imajo negativni vpliv na okolje in bivanje.

10. člen

(zazidalna zasnova in zasnova zunanje ureditve)

- (1) Na območju OPPN je na nepozidanih zemljiščih v prostorskih enotah P1, P2, P3 in P4 načrtovana zgostitev pozidave z gradnjo enostanovanjskih stavb in pripadajočih ureditev. Dopustna je tudi legalizacija obstoječih objektov, prizidava in sprememba namembnosti legalno zgrajenih objektov ter gradnja nadomestnih objektov.
- (2) V prostorski enoti P1 je načrtovana gradnja treh enostanovanjskih stavb z oznakami 1, 2 in 3.
- (3) V prostorski enoti P2 je načrtovana gradnja štirih enostanovanjskih stavb z oznakami 4, 5, 6 in 7. Na zemljišču parc. št. 974/2, k.o. (2002) Vrhnika je izven preglednega trikotnika kategorizirane občinske ceste JP - 966383 dopustna postavitve pomožnih objektov za potrebe obstoječega objekta na zemljišču parc. št. 1100/1, k.o. (2002) Vrhnika, ki se nahaja izven območja OPPN.
- (4) V prostorski enoti P3 je načrtovana gradnja sedmih enostanovanjskih stavb z oznakami 8, 9, 10, 11, 12, 13 in 14.
- (5) V prostorski enoti P4 je načrtovana gradnja enajstih enostanovanjskih stavb z oznakami 15, 16, 17, 18, 19, 20, 21, 22, 23, 24 in 25.
- (6) V prostorski enoti P5 ni načrtovanih gradenj, saj je cesta že rekonstruirana.
- (7) V prostorski enoti P6 je načrtovana rekonstrukcija obstoječe ceste z ureditvijo hodnika za

- pešce in pripadajoče prometne, okoljske, energetske in elektronske komunikacijske infrastrukture.
- (8) V prostorski enoti P7 je z OPPN načrtovana rekonstrukcija obstoječe ceste z ureditvijo hodnika za pešce in pripadajoče prometne, okoljske, energetske in elektronske komunikacijske infrastrukture.
 - (9) V prostorski enoti P8 je z OPPN dopustna rekonstrukcija obstoječe dovozne poti s pripadajočo prometno, okoljsko, energetsko in elektronsko komunikacijsko infrastrukturo.
 - (10) V prostorski enoti P9 je z OPPN načrtovana ureditev pešpoti na južni strani prostorske enote. Dopustna je tudi rekonstrukcija obstoječe dovozne ceste s pripadajočo prometno, okoljsko, energetsko in elektronsko komunikacijsko infrastrukturo.
 - (11) V prostorski enoti P10 je dopustna rekonstrukcija obstoječe dovozne poti s pripadajočo prometno, okoljsko, energetsko in elektronsko komunikacijsko infrastrukturo.
 - (12) V prostorski enoti P11 ni načrtovanih gradenj, saj je dovozna cesta že izvedena.
 - (13) V prostorski enoti P12 je dopustna rekonstrukcija obstoječe dovozne poti s pripadajočo prometno, okoljsko, energetsko in elektronsko komunikacijsko infrastrukturo.
 - (14) V prostorski enoti P13 je načrtovana gradnja dovozne poti s pripadajočo prometno, okoljsko, energetsko in elektronsko komunikacijsko infrastrukturo.
 - (15) V prostorski enoti P14 je dopustna rekonstrukcija obstoječe dovozne poti s pripadajočo prometno, okoljsko, energetsko in elektronsko komunikacijsko infrastrukturo.
 - (16) V prostorski enoti P15 je načrtovana gradnja dovozne poti s pripadajočo prometno, okoljsko, energetsko in elektronsko komunikacijsko infrastrukturo.
 - (17) V prostorski enoti P16 je načrtovana gradnja dovozne poti s pripadajočo prometno, okoljsko, energetsko in elektronsko komunikacijsko infrastrukturo.
 - (18) V prostorski enoti P17 je načrtovana izvedba para avtobusnih postajališč s pripadajočima nadstrešnicama za čakanje potnikov. Dopustna je tudi rekonstrukcija obstoječe ceste s pripadajočo prometno, okoljsko, energetsko in elektronsko komunikacijsko infrastrukturo ter ureditev hodnikov za pešce.
 - (19) Največja dopustna pozidanost posamezne GP in minimalna velikost odprtih bivalnih površin v prostorskih enotah P1, P2, P3 in P4 morata biti skladna z določili 90. člena odloka o OPN.
 - (20) Ureditev odprtih bivalnih površin v prostorskih enotah P1, P2, P3 in P4 mora biti skladna z določili enaindvajsete točke prvega odstavka 19. člena odloka o OPN.
 - (21) Prizidava obstoječe stavbe je dopustna do največ 60 % BTP osnovnega legalno zgrajenega objekta, ob upoštevanju ostalih določil tega odloka.
 - (22) Dopustna je enkratna prizidava ene enote dvojčka (APd) do 20 % BTP na vizualno neizpostavljenem delu objekta oziroma do 60 % skupne BTP obeh enot, če se prizidava izvede hkrati na obeh enotah in je celota simetrična, ob upoštevanju ostalih določil tega odloka. Prizidava do 20 % BTP ne vpliva na razmerje stranic objekta.
 - (23) Zazidalna zasnova in zasnova zunanje ureditve sta prikazani na grafičnem načrtu št. 4.2 »Arhitekturna zazidalna situacija – nivo pritličja ter značilni prerezi«.
 - (24) Prikaz tlorisne oblike načrtovanih stavb ter utrjenih, parkirnih in zelenih površin v grafičnem načrtu št. 4.2 »Arhitekturna zazidalna situacija – nivo pritličja ter značilni prerezi« je zgolj informativen. Tlorisna oblika in pozicija načrtovanih stavb in drugih ureditev zunanjih površin se določijo v projektni dokumentaciji.

11. člen
(pogoji za gradnjo pomožnih objektov)

Gradnja oziroma postavitve pomožnih objektov mora biti skladna z določili 32. do 42. člena in tretjega odstavka 43. člena odloka o OPN ter Prilogo 1 odloka o OPN.

12. člen
(pogoji za oblikovanje objektov)

- (1) Pri novogradnjah, prizidavah, nadomestnih gradnjah, rekonstrukcijah ter vzdrževalnih

delih je treba upoštevati obstoječo morfologijo naselja, tlorisne in višinske gabarite oz. obstoječe prostorninske mase, naklone streh in smeri slemen ter način ureditve odprtega prostora v vplivnem območju oblikovanja.

- (2) Na območju OPPN je treba pri oblikovanju stavb upoštevati naslednje splošne pogoje:
1. enostanovanjski objekti se ne smejo z nobeno stranico stikati s sosednjimi objekti;
 2. daljša stranica objektov, lociranih na pobočjih, mora biti vzporedna s smerjo plastnic;
 3. tloris objektov mora biti v osnovi podolgovat; razmerje stranic tlorisa stavb mora biti najmanj 1:1,4;
 4. dodajanje stavbnih elementov, ki ne izhajajo iz arhitekturne zasnove objekta, ni sprejemljivo. Lom vzdolžnih stranic objekta je dopusten, kjer to narekujejo konfiguracija terena, lomljena linija parcelne meje ali izpolnjevanje zahtev iz veljavnih predpisov ali nosilcev urejanja prostora;
 5. strehe so simetrične dvokapnice nad osnovnim tlorisom z naklonom strešin 35–45° s smerjo slemena v vzdolžni smeri stavbe. Dopustna je izvedba čopov. Priključne strehe so lahko dvokapnice ali enokapnice z istim naklonom kot osnovna streha;
 6. dopustne so tudi dvokapne strehe v kombinaciji z ravnimi strehami, pri čemer je ravna streha dopustna samo na pritličnih delih objekta (na vetrolovu, zimskem vrtu, garaži in nadstrešku), pri čemer del objekta z ravno streho ne sme presegati 50 m² tlorisne površine. Možne kombinacije so definirane v Prilogi 4 odloka o OPN;
 7. ravna streha je lahko pohodna ali nepohodna, dopustna je tudi izvedba zelene strehe z vegetacijskim slojem;
 8. dopustna je izvedba strešnih oken ter enokapnih (pravokotnih) in dvokapnih frčad z enakim naklonom kot osnovna streha. Frčade lahko zavzemajo največ tretjino površine strešine;
 9. kritina mora biti enotna. Dopustna je uporaba opečnega ali betonskega zareznika opečno rdeče, temno rjave ali temno sive barve;
 10. fasade stavb morajo biti zasnovane sodobno ter s kakovostnimi in trajnimi materiali;
 11. na fasadah je dopustna uporaba svetlih barv v spektru belih, sivih ter različnih zemeljskih barv v pastelnih tonih. Fasadni poudarki v močnejših barvnih tonih so dopustni do največ 10 % fasadne površine. Dopustna je uporaba največ dveh barv na fasadi objekta. Barve fasad ne smejo biti izstopajoče, žive ali fluorescentne;
 12. uporaba lesa oziroma stekla na fasadah je dopustna do največ 40 % fasadne površine;
 13. ograje lož in balkonov morajo biti enotno oblikovane;
 14. klimatske naprave, toplotne črpalke in morebitne druge naprave, je treba namestiti na najmanj izpostavljenih delih objektov in na mestih, kjer ne bo motečih vplivov (hrup, vroči zrak, odtok vode) na sosednje objekte, stanovanja in prostore, v katerih se zadržujejo ljudje;
 15. panele za izkoriščanje sončne energije je dopustno namestiti na vseh tipih strehe, vendar je na poševnih strehah dopustna tako, da najvišja točka panelov od površine strešne plošče ne odstopa za več kot 50 cm;
 16. pri zasnovi stavb je treba upoštevati pričakovane podnebne spremembe in v zvezi s tem predvideti ustrezne rešitve kot npr. senčenje, zelene fasade.
- (3) Nove dele obstoječih stavb (prizidke k obstoječim stavbam) je treba praviloma izvesti tako, da se streha osnovne stavbe podaljša oziroma nadaljuje preko prizidka v istem materialu in naklonu. Kadar ni druge prostorske možnosti, je dopustno prizidek prilagoditi arhitekturni zasnovi osnovnega objekta tako, da se osnovnemu objektu prilagaja po naklonu streh in smeri slemen, razporeditvi fasadnih elementov (zlasti oken in vrat), barvi streh in fasad ter višini in vzpostavljeni gradbeni liniji. Pri prizidkih je dopustna tudi izvedba ravne strehe skladno z določili sedme točke drugega odstavka tega člena.
- (4) Pri oblikovanju objektov je potrebno upoštevati določila 30. in 45. člena odloka o OPN in Prilogo 4 odloka o OPN.

13. člen
(pogoji za oblikovanje zunanjih površin)

- (1) Pri zasnovi zunanje ureditve morajo biti upoštevani naslednji pogoji za ureditev zunanjih površin:
1. ureditve morajo omogočati dostop funkcionalno oviranim ljudem v skladu s predpisi, ki urejajo univerzalno graditev in uporabo objektov;
 2. dovozne ceste, povozne in manipulacijske površine ter peš poti morajo biti utrjene, tlakovane ali
 3. asfaltirane ter primerno osvetljene;
 4. pri urejanju zunanjih površin je treba upoštevati obstoječo konfiguracijo terena. Na posamezni GP, so dovoljeni nasipi in vkopi do največ 2,0 m. Nasipi in vkopi niso dovoljeni na območju vrtač, razen v primerih, ki so določeni v devetem odstavku 26. člena tega odloka;
 5. višinske razlike morajo biti v čim večji meri urejene z ozelenjenimi brežinami. V primerih, kjer druge tehnične rešitve niso izvedljive, je višinske razlike dopustno premagovati s škarpami, armiranimi zemljinami, podpornimi in opornimi zidovi z višino do 1,5 m;
 6. večje višinske razlike je treba premoščati z gradnjo podpornih zidov v terasah. Razdalja med dvema podpornima zidovoma v terasah je najmanj 0,7 m in mora omogočati zasaditev vegetacije. Skupna višina podpornih zidov v terasah je največ 3,5 m;
 7. gradnja podpornih in opornih zidov, višjih od 1,5 m, je dopustna le za potrebe gradnje objektov GJI, kadar ni možnosti za izvedbo brežin ali drugih ukrepov;
 8. podporni in oporni zidovi so lahko kamniti ali betonski. V primeru, da so betonski, mora biti vidna stran zidu obložena s kamnom ali intenzivno ozelenjena z avtohtonimi rastlinskimi vrstami. Pri GJI so izjemoma dopustne tudi drugačne rešitve;
 9. nasipe, odkopne brežine in druga izpostavljena pobočja je treba zavarovati pred erozijo. Brežine z blagimi nakloni je treba zatraviti, utrditi z grmovnimi prepleti ali zasaditi z grmovnicami, ki dobro vežejo podlago. v primeru strmejših brežin, kjer naravna zavarovanja niso zadostna, je treba uporabljati za zavarovanje elemente, ki omogočajo zasaditev z grmovnicami;
 10. nepozidani del GP je treba v čim večji meri ohranjati netlakovan. Za tlakovane ureditve na stiku z raščnim terenom je treba v čim večji možni meri uporabljati porozne materiale ali na drug način zagotoviti vodoprepustnost tlakovane površine;
 11. na območju stavbnih zemljišč naj se zunanje površine namenijo zunanjemu bivanju, druženju, rekreaciji in samooskrbi (vrtovi). Ohraniti je treba čim več vegetacije (predvsem velikih in starih dreves), pri novih zasaditvah pa uporabljati predvsem avtohtone drevesne in grmovne vrste listavcev. Uporaba eksotičnih rastlin ni dopustna. Za zasaditev živic in živih mej se praviloma uporabljajo avtohtone vrste: gaber, javor, bukev ali kalina. Nove zasaditve ne smejo ovirati prometne varnosti oziroma preglednosti;
 12. odmik podzemnih komunalnih vodov od debla dreves mora biti najmanj 2,0 m. Če ustreznega odmika ni mogoče zagotoviti, je treba z ustreznimi ukrepi zavarovati komunalne vode pred poškodbami zaradi rasti podzemnih delov dreves;
 13. izbor rastlin mora upoštevati specifične rastiščne razmere in varnostno-zdravstvene zahteve ter predvidene podnebne spremembe.
- (2) Zasnova zunanje ureditve je prikazana v grafičnem načrtu 4.2 »Ureditvena situacija – nivo pritličja ter značilni prerezi«.

14. člen (lega stavb)

- (1) Postavitve stavb mora biti prilagojena konfiguraciji terena. Daljša stranica stavb, lociranih na pobočjih, mora biti vzporedna s smerjo plastnic.
- (2) Načrtovani objekti morajo biti umeščeni na GP znotraj GM.
- (3) Prizidave obstoječih stavb morajo biti odmaknjene od meje GP najmanj 4,0 m Če oblika GP pod tem pogojem ne dopušča umestitve prizidave obstoječe stavbe, so lahko odmiki stavbe od meje GP manjši, vendar ob upoštevanju določil četrtega in petega odstavka tega člena ter s soglasjem lastnika sosednje zemljiške parcele oziroma stavbe.
- (4) Razdalje med fasadami stanovanjskih stavb oziroma stavb, v katerih so tudi stanovanja,

- in se nahajajo na ločenih GP, morajo biti enake najmanj 2/3 višine višje stavbe.
- (5) V vseh primerih morajo odmiki stavb od meje GP in odmiki med stavbami zagotavljati svetlobno–tehnične, požarno–varnostne, sanitarne in druge pogoje ter omogočiti vzdrževanje in rabo objektov v okviru GP objekta.
 - (6) Gradnja stavb in prizidav obstoječih stavb ter pomožnih objektov znotraj varovalnega pasu javnih cest je dopustna le v primeru, da je pridobljeno soglasje upravljavca javne ceste. Načrtovane stavbe ter pomožni objekti ne smejo ovirati preglednega trikotnika.
 - (7) Tlorisi načrtovanih stavb, ki so prikazani na grafičnem načrtu 4.2 »Ureditvena situacija – nivo pritličja ter značilni prerezi«, so zgolj informativni. Oblika in lega stavb, znotraj načrtovanih GM, se določita v projektni dokumentaciji.

15. člen
(etažnost in višina stavb)

- (1) Etažnost stavb v območju OPPN je največ (K)+P+1+M.
- (2) Etažnost stavb je določena s številom vseh polnih etaž nad terenom.
- (3) V primerih gradnje v terenu z naklonom, kjer je objekt vsaj z eno stranico za celo etažo nad terenom, z drugimi pa delno ali v celoti v terenu, je pri skupni višini objekta treba etažo v terenu šteti za pritličje.
- (4) Kolenčni zid ne sme presegati 0,8 m. Izjemoma je dopustna maksimalna višina kolenčnega zidu 1,4 m, če je objekt zgrajen le do višine P + M.

16. člen
(višinske kote urejenega terena in pritličja)

- (1) Zunanja ureditev mora biti na obodu območja OPPN prilagojena višinskim kotam sosednjih zemljišč.
- (2) Višinske kote uvozov na GP morajo biti prilagojene višinskim kotam dostopnih cest.
- (3) Višinske kote zunanje ureditve na posamezni GP morajo biti prilagojene višinskim kotam dovozov, višinskim kotam pritličij obstoječih objektov v neposredni bližini in njihovih pripadajočih ureditev.
- (4) Višinske kote pritličij stavb so:
 - kota pritličja se mora prilagajati konfiguraciji terena na posamezni GP;
 - klet mora biti vkopana vsaj toliko, da je kota pritličja največ 1,4 m nad terenom.
- (5) Pri rekonstrukciji ceste Gabrče v prostorski enoti P6, ki poteka po vzhodnem robu območja OPPN, je potrebno niveleto ceste prilagoditi obstoječim višinskim kotam obstoječih dovozov na GP.
- (6) Višinske kote terena so prikazane v grafičnem načrtu št. 4.4 »Prometno tehnična situacija in idejna višinska regulacija«.

17. člen
(zmogljivosti območja)

- (1) Zmogljivost prostorske enote P1 je:

površina:	16.111 m ²
št. obstoječih stanovanjskih stavb:	8 in 1 stanovanjski dvojček
št. načrtovanih stanovanjskih stavb:	3
- (2) Zmogljivost prostorske enote P2 je:

površina:	16.293 m ²
št. obstoječih stanovanjskih stavb:	7 in 2 stanovanjska dvojčka
št. načrtovanih stanovanjskih stavb:	4
- (3) Zmogljivost prostorske enote P3 je:

površina:	22.364 m ²
št. obstoječih stanovanjskih stavb:	6 in 2 stanovanjska dvojčka
št. načrtovanih stanovanjskih stavb:	7

(4) Zmogljivost prostorske enote P4 je:	
površina:	24.335 m ²
št. obstoječih stanovanjskih stavb:	6
št. načrtovanih stanovanjskih stavb:	12
(5) Zmogljivost prostorske enote P5 je:	
površina:	4.376 m ²
(6) Zmogljivost prostorske enote P6 je:	
površina:	4.404 m ²
(7) Zmogljivost prostorske enote P7 je:	
površina:	4.310 m ²
(8) Zmogljivost prostorske enote P8 je:	
površina:	357 m ²
(9) Zmogljivost prostorske enote P9 je:	
površina:	579 m ²
(10) Zmogljivost prostorske enote P10 je:	
površina:	353 m ²
(11) Zmogljivost prostorske enote P11 je:	
površina:	481 m ²
(12) Zmogljivost prostorske enote P12 je:	
površina:	105 m ²
(13) Zmogljivost prostorske enote P13 je:	
površina:	446 m ²
(14) Zmogljivost prostorske enote P14 je:	
površina:	425 m ²
(15) Zmogljivost prostorske enote P15 je:	
površina:	324 m ²
(16) Zmogljivost prostorske enote P16 je:	
površina:	86 m ²
(17) Zmogljivost prostorske enote P17 je:	
površina:	2.406 m ²

18. člen
(pogoji za posege na obstoječih objektih)

- (1) Na obstoječih legalno zgrajenih objektih v območju OPPN so dopustni naslednji posegi:
- odstranitev objektov;
 - redna vzdrževalna dela;
 - rekonstrukcije objektov;
 - povečanje stavbišča in stavbnega ovoja za potrebe izolacije ali utrditve konstrukcije v okviru energetske ali protipotresne prenove stavb in urejanja dostopov za gibalno ovirane osebe;
 - prizidava objektov pod pogojem, da so upoštevana določila tega odloka.
- (2) Poleg posegov iz prvega odstavka tega člena so na obstoječih legalno zgrajenih objektih dopustne tudi spremembe namembnosti objektov v okviru dopustnih dejavnosti iz 9. člena tega odloka, za katere ni potrebno zagotoviti novih PM ali se PM lahko zagotovijo na pripadajoči GP.

19. člen
(objekti, predvideni za odstranitev)

- (1) Za odstranitev so načrtovane naslednje stavbe:
- stavba R1: kmetijski objekt na zemljišču s parcelno številko 985, k.o. (2002) Vrhnika,
 - stavba R2: pomožni objekt na zemljišču s parcelno številko 984, k.o. (2002) Vrhnika.
- (2) Objekti iz prejšnjega odstavka so prikazani na grafičnem načrtu št. 4.1 »Odstranitev obstoječih objektov«.

V. NAČRT PARCELACIJE

20. člen (načrt parcelacije)

(1) Območje OPPN je razdeljeno na naslednje GP:

1. prostorska enota P1:

- G1.1: GP načrtovane stavbe, ki obsega del zemljišča s parc. št. 958/7, k.o. (2002) Vrhnika. Površina G1.1 meri 741 m²;
- G1.2: GP načrtovane stavbe, ki obsega del zemljišča s parc. št. 969/17, k.o. (2002) Vrhnika. Površina G1.2 meri 1.662 m²;
- G1.3: GP načrtovane stavbe, ki obsega zemljišče s parc. št. 969/12, k.o. (2002) Vrhnika. Površina G1.3 meri 277 m².

2. prostorska enota P2:

- G2.1: GP načrtovane stavbe, ki obsega zemljišče s parc. št. 970/7, k.o. (2002) Vrhnika. Površina G2.1 meri 681 m²;
- G2.2: GP načrtovane stavbe, ki obsega zemljišče s parc. št. 970/8, k.o. (2002) Vrhnika. Površina G2.2 meri 694 m²;
- G2.3: GP načrtovane stavbe, ki obsega del zemljišč s parc. št. 974/1 in 976/3, obe k.o. (2002) Vrhnika. Površina G2.3 meri 1.230 m²;
- G2.4: GP načrtovane stavbe, ki obsega del zemljišča s parc. št. 975/3, k.o. (2002) Vrhnika. Površina G2.4 meri 1.339 m²;
- G2.5: del GP obstoječe stavbe, ki stoji izven območja OPPN, na zemljišču s parc. št. 1100/1, k.o. (2002) Vrhnika, in obsega del zemljišča s parc. št. 974/2, k.o. (2002) Vrhnika. Površina G2.5 meri 142 m².

3. prostorska enota P3:

- G3.1: GP načrtovane stavbe, ki obsega zemljišči s parc. št. 756/2 in 2854/41, obe k.o. (2002) Vrhnika. Površina G3.1 meri 970 m²;
- G3.2: GP načrtovane stavbe, ki obsega del zemljišča s parc. št. 756/5, k.o. (2002) Vrhnika. Površina G3.2 meri 752 m²;
- G3.3: GP načrtovane stavbe, ki obsega del zemljišča s parc. št. 756/5, k.o. (2002) Vrhnika. Površina G3.3 meri 890 m²;
- G3.4: GP načrtovane stavbe, ki obsega del zemljišča s parc. št. 756/5, k.o. (2002) Vrhnika. Površina G3.4 meri 2.017 m²;
- G3.5: GP načrtovane stavbe, ki obsega zemljišče s parc. št. 756/7, k.o. (2002) Vrhnika. Površina G3.5 meri 1.511 m²;
- G3.6: GP načrtovane stavbe, ki obsega del zemljišča s parc. št. 749, k.o. (2002) Vrhnika. Površina G3.6 meri 1.809 m²;
- G3.7: GP načrtovane stavbe, ki obsega del zemljišča s parc. št. 749, k.o. (2002) Vrhnika. Površina G3.7 meri 2.026 m²;
- G3.8: GP obstoječe stavbe, ki stoji na zemljišču s parc. št. 748/4, k.o. (2002) Vrhnika, in obsega zemljišča s parc. št. 748/2, 748/3, 748/4 in 2867/2, vsa k.o. (2002) Vrhnika. Površina G3.8 meri 1.734 m².

4. prostorska enota P4:

- G4.1: GP načrtovane stavbe, ki obsega del zemljišča s parc. št. 990, k.o. (2002) Vrhnika. Površina G4.1 meri 1.247 m²;
- G4.2: GP načrtovane stavbe, ki obsega del zemljišča s parc. št. 990, k.o. (2002) Vrhnika. Površina G4.2 meri 1.395 m²;
- G4.3: GP načrtovane stavbe, ki obsega del zemljišča s parc. št. 985, k.o. (2002) Vrhnika. Površina G4.3 meri 718 m²;
- G4.4: GP načrtovane stavbe, ki obsega del zemljišča s parc. št. 985, k.o. (2002) Vrhnika. Površina G4.4 meri 602 m²;
- G4.5: GP načrtovane stavbe, ki obsega del zemljišča s parc. št. 983/1, k.o. (2002)

- Vrhnika. Površina G4.5 meri 928 m²;
 - G4.6: GP načrtovane stavbe, ki obsega del zemljišča s parc. št. 981/7, k.o. (2002) Vrhnika. Površina G4.6 meri 601 m²;
 - G4.7: GP načrtovane stavbe, ki obsega del zemljišča s parc. št. 981/7, k.o. (2002) Vrhnika. Površina G4.7 meri 600 m²;
 - G4.8: GP načrtovane stavbe, ki obsega del zemljišča s parc. št. 981/6, k.o. (2002) Vrhnika. Površina G4.8 meri 600 m²;
 - G4.9: GP načrtovane stavbe, ki obsega del zemljišča s parc. št. 981/6, k.o. (2002) Vrhnika. Površina G4.9 meri 600 m²;
 - G4.10: GP načrtovane stavbe, ki obsega del zemljišča s parc. št. 984, k.o. (2002) Vrhnika. Površina G4.10 meri 757 m²;
 - G4.11: GP načrtovane stavbe, ki obsega zemljišče s parc. št. 979/2, k.o. (2002) Vrhnika. Površina G4.11 meri 969 m².
- (2) V območju OPPN se nahajajo sledeče zelene površine:
- Z1: nezasuta vrtača, ki obsega del zemljišč s parc. št. 974/1 in 976/3, k.o. (2002) Vrhnika. Površina Z1 meri 1.286 m²;
 - Z2: zasuta vrtača, ki obsega del zemljišča s parc. št. 985, k.o. (2002) Vrhnika. Površina Z2 meri 1.763 m²;
 - Z3: nezasuta vrtača, ki obsega zemljišče s parc. št. 750/2, k.o. (2002) Vrhnika. Površina Z3 meri 793 m².
- (3) GP obstoječih objektov, ki niso grafično določene v OPPN, se lahko določajo in spreminjajo na podlagi določil 48. in 49. člena odloka o OPN.
- (4) Parcelacija zemljišč in geokoordinatne točke za zakoličbo parcel so določene v grafičnih načrtih št. 3.3 »Načrt obodne parcelacije, parcelacije zemljišč in zakoličbe na katastrskem načrtu« in št. 3.4 »Načrt obodne parcelacije, parcelacije zemljišč in zakoličbe na geodetskem načrtu«. Geografske koordinate točk so navedene v spremljajočem gradivu OPPN »Obrazložitev in utemeljitev OPPN«.

21. člen

(površine, namenjene javnemu dobru)

- (1) Površine, namenjene javnemu dobru, so: P5, P6, P7, P8, P9, P10, P11 in P17.
- (2) Površine iz prejšnjega odstavka obsegajo zemljišča s parc. št. 969/5, 969/15, 969/18, 969/19, 970/6, 970/9, 972/9, 972/11, 976/2, 978/2, 979/4, 980/2, 980/3, 981/4, 981/11, 983/2, 988/3, 994/5, 994/14, 2854/44, 2854/47, 2854/60, 2854/86, 2854/91, 2854/92, 2854/93, 2883/7, 2883/8 in 2883/9 ter dele zemljišč s parc. št. *252/4, 756/5, 972/3, 973/1, 973/11, 973/13, 973/14, 974/2, 975/2, 975/3, 975/4, 978/1, 981, 984, 985, 990, 991/1, 994/18, 994/19, 996/3, 996/7, 997/4, 1094/9, 1096/1, 1096/2, 1096/3, 1098, 1100/1, 1100/2, 1105, 1106/2, 1106/4, 2854/48, 2854/94, 2858/10, 2883/10 in 2913/11, vsa k. o. (2002) Vrhnika.
- (3) Površine, namenjene javnemu dobru, so prikazane v grafičnih načrtih št. 3.5 »Površine, namenjene javnemu dobru, na katastrskem načrtu« in 3.6 »Površine, namenjene javnemu dobru, na geodetskem načrtu«.

VI. ETAPNOST IZVEDBE PROSTORSKE UREDITVE

22. člen

(etapnost gradnje)

- (1) Posegi, ki so dopustni na obstoječih stavbah, ter prometne, okoljske, energetske in elektronske komunikacijske ureditve v območju OPPN se lahko izvajajo v posameznih ločenih etapah.
- (2) Gradnja načrtovanih stavb in pripadajočih pomožnih objektov se lahko izvaja v posameznih ločenih etapah.

- (3) Pred pričetkom gradnje načrtovane stavbe 18 na zemljišču s parc. št. 985, k.o. (2002) Vrhnika, je treba porušiti objekt R1.
- (4) Pred pričetkom gradnje načrtovane stavbe 24 na zemljišču s parc. 984, k.o. (2002) Vrhnika, je treba porušiti objekt R2.
- (5) Posamezne etape je dopustno izvajati v poljubnem vrstnem redu oziroma sočasno, a le pod pogojem, da posamezna etapa predstavlja zaključeno celoto in da se predhodno oziroma sočasno izvede tudi pripadajoča prometna, okoljska, energetska in elektronska komunikacijska infrastruktura, ki je potrebna za priključitev objektov, ki se bodo izvajali v dotični fazi.
- (6) Za vsako posamezno etapo je dopustno pridobiti ločeno GD.

VII. REŠITVE IN UKREPI ZA VAROVANJE OKOLJA IN NARAVNIH VIROV

23. člen

(varstvo voda in podzemnih voda)

- (1) Območje OPPN leži izven vodovarstvenih območij.
- (2) Posegi na območju OPPN morajo biti načrtovani tako, da ne pride do poslabšanja stanja voda in da ni onemogočeno varstvo pred škodljivim delovanjem voda.
- (3) Odvajanje padavinskih voda:
 - padavinske odpadne vode z utrjenih površin in s streh je dopustno ponikati samo »in situ«. Odvajanje padavinske vode na sosednje parcele ali v sosednje vrtače ni dopustno, vsaka vrtača mora ohraniti ponikanje svojih lastnih voda;
 - vsaka zasuta vrtača mora imeti svoj ponikalni objekt (enega ali več), ne glede na ustreznost in dobro prepustnost zasipnega materiala;
 - projektna rešitev ponikanja padavinskih odpadnih voda mora biti usklajena s predpisi o vodah;
 - vse meteorne vode z utrjenih površin je treba pred ponikanjem očisti v usedalniku, opremljenem z lovilcem olj.
- (4) V projektu za pridobitev GD je treba načrtovati sodobne tehnične rešitve za varčno in smotrno rabo pitne vode skladno s sodobnimi tehnološkimi rešitvami.
- (5) Na gradbišču je dopustna le postavitve kemičnih stranišč ali stranišč z urejenim odvajanjem odpadne komunalne vode v javno kanalizacijo.

24. člen

(varstvo tal)

- (1) Posegi v tla se izvedejo tako, da je prizadete čim manj talne površine. Pri gradnji se uporabljajo takšni materiali, za katere obstajajo dokazila o neškodljivosti za okolje.
- (2) Pri gradnji stavb je treba zgornji, rodovitni sloj tal odstraniti in deponirati ločeno od nerodovitnih tal ter ga uporabiti za zunanje ureditve ali izboljšanje drugih kmetijskih zemljišč.

25. člen

(varstvo gozdov)

- (1) Območje OPPN se ne nahaja na področju gozdov, nahaja pa se v gozdnem prostoru (25 m pas od gozdnega roba).
- (2) Za vse posege v gozdni prostor je treba pridobiti soglasje oz. mnenje pristojne javne gozdarske službe. Za graditev objektov zunaj gozda se mora pridobiti mnenje javne gozdarske službe, če je iz poročila o vplivih na okolje razvidno, da bi objekt ali posledice delovanja objekta negativno vplivali na gozdni ekosistem in funkcije gozda.
- (3) Novogradnja manj zahtevnih in zahtevnih objektov ob gozdnih površinah znotraj stavbnih zemljišč je dopustna v oddaljenosti najmanj ene drevesne višine odraslega gozdnega

sestoja oziroma v oddaljenosti 25 m od gozdnega roba oziroma posameznega gozdnega drevja. Izjemoma je odmik lahko manjši ob upoštevanju pogojev, navedenih v soglasju oz. mnenju pristojne službe s področja gozdarstva.

26. člen
(varstvo vrtač)

- (1) Na območju OPPN se nahaja več vrtač, ki so v Študiji vrtač v občini Vrhnika: porazdelitev, značilnosti in pogoji rabe, pod št. projekta 45/125–6/22, ki jo je junija 2022 izdelal ZRC SAZU, Inštitut za raziskovanje krasa, označene s sledečimi številkami: 100, 101, 102, 103, 104, 105, 107, 108, 109, 110, 111, 112, 113, 114 in 115.
- (2) Vrtača 102, z dnem na nadmorski višini 331 m, je bila v preteklosti zapolnjena. Globina nasutja sega do 10 m. Vrtača je sedaj plitva, neizrazita, z uravnanim dnem na višini 342 m. Objekta 17 in 18 sta načrtovana na severozahodnem robu vrtače, kjer je skalna podlaga blizu. Posegi v druge dele vrtače naj bodo omejeni. Delež neprepustnih ploskev (beton/asfalt) naj bo čim manjši (do največ ene petine površine vrtače) in naj se omogoči ploskovna infiltracija padavin. Koncentriran odtok iz neprepustnih delov na območje zasipa bi lahko povzročil ugrezanje, zato je odsvetovan.
- (3) Vrtači 103 in 104 sta izraziti in lepo ohranjeni. Tvorita pokrajinsko značilen niz, ki naj se ohrani. Na dnu vrtače 103 se nahaja njiva, v vrtači 104 pa se nahaja travnik. Vrtača 103 predstavlja lokalni minimum z dnem na višini 337 m. Na sedlu med obema vrtačama je predviden objekt 19, na severovzhodnem robu vrtače 103 pa objekt 24. Vrtači naj se ne zapolnjujeta, na dnu naj se ohrani obstoječa raba.
- (4) Vrtače 107, 108 in 110 predstavljajo niz neizrazitih plitvih vrtač, ki so bile v preteklosti v precejšnji meri preoblikovane. Njihove naravne oblike in globine ni možno oceniti, prav tako ni razvidna globina morebitnih zasipov. Na jugovzhodnem robu območje omejuje oporni zid ceste. V območju so načrtovani objekti 20, 21, 22 in 23. Otoki z neprepustnih površin naj bodo urejeni tako, da niso speljani v morebitni nasip. Predhodno naj se iz zgodovinskih podatkov, s sondami ali plitvo geofiziko (georadar) ugotovi položaj in debelina morebitnih zasipov.
- (5) Vrtača 109 je bila v preteklosti v veliki meri preoblikovana. Na zahodnem in južnem delu so načrtovani objekti 9, 10, 11 in 12. Odvodnjavanje z neprepustnih površin ne sme biti speljano v morebitne že obstoječe ali načrtovane nasipe.
- (6) Vrtača 111 je zapolnjena do nivoja ceste. Prvotno dno vrtače je bilo najmanj 5 m pod nivojem ceste na višini 340 m. S čim je vrtača zapolnjena, ni vidno, gornja plast je očitno mešanica peska, grušča in prsti. Na severozahodnem robu vrtače je načrtovan objekt 7. Odvodnjavanje ne sme biti speljano v nasip, saj bi ureditev ponikanja v nasip lahko povzročilo ugrezanje na območju zasipa.
- (7) Na severovzhodnem robu vrtače 112 je načrtovan objekt 6. Odvodnjavanje z neprepustnih površin ne sme biti speljano v območje nasipov te ali sosednjih vrtač.
- (8) Na območju vrtače 113 so načrtovani objekti 2, 3, 4 in 5. Odvodnjavanje z neprepustnih površin ne sme biti speljano v morebitne že obstoječe ali načrtovane nasipe.
- (9) Pri izvedbi zasipa vrtač morajo biti upoštevani naslednji pogoji:
 - za vse vrtače, kjer je dovoljen zasip, si mora investitor oziroma lastnik zemljišča na podlagi izdelane projektne dokumentacije pridobiti dovoljenje za zasip vrtače v skladu s področno zakonodajo. Izdelan mora biti projekt zasipa in končne ureditve s tlorisno karto in profili. Projektna dokumentacija mora vsebovati izvedbo ponikanja in zadrževanja padavinske vode na način, da se z gradbenimi posegi ne bo spremenil odtok površinskih voda ali podtalnice, ki bi lahko povzročil tretjim osebam materialno škodo;
 - zasip vrtač mora biti izven tako, da se končna prostorska ureditev prilagaja geometriji značilnega kraškega reliefa ter da se ohranja konkavna oblika zasutih vrtač;
 - vrtač ni dovoljeno zasipati nad spodnjim robom vrtače, ki mora biti določen v projektni dokumentaciji za zasip vrtače;
 - pred zasipavanjem vrtače je potrebno iz dna vrtače odriniti humusno plast in jo po zasipu uporabiti za rekultivacijo površin na območju vrtače;

- vrtače je dopustno zasuti samo z ustreznim materialom, kot določa okoljska zakonodaja.
- (10) Vsi objekti, ki so načrtovani na območju zasutih vrtač, z izjemo pomožnih objektov in ograj, morajo biti v celoti temeljeni v skalno osnovo na robu (pobočju) vrtač.
 - (11) Na nasipnem osrednjem delu vrtač je dopustno urediti površine na raščnem terenu ter postaviti pomožne objekte in ograje. Gradnja objektov in utrjenih zunanjih površin namenjenih motornemu prometu ni dopustna. Nasipni osrednji del vrtače je treba določiti v strokovni podlagi ali projektni dokumentaciji za zasip vrtače in mora obsegati vsaj 30 % celotne nasipne površine.
 - (12) Možnost zasipa vrtač v območju OPPN je natančneje razvidna iz »Pogojev zasipanja in posegov v vrtače na območju OPPN Gabrče, Vrhnika«, ki jih je septembra 2023 izdelal ZRC SAZU, Inštitut za raziskovanje krasa.

27. člen
(varstvo zraka)

- (1) Prezračevanje vseh delov stavb je treba izvesti naravno ali prisilno.
- (2) Odvod dimnih plinov in umazanega zraka je treba speljati nad strehe stavb.
- (3) Vsi izpusti snovi v zrak (ogrevanje, prezračevanje) morajo biti opremljeni z ustreznimi filtri v skladu s predpisom, ki ureja emisijo snovi v zrak iz nepremičnih virov onesnaževanja.
- (4) V času odstranitve objektov in gradnje je treba preprečiti nekontrolirano prašenje in upoštevati predpis, ki ureja preprečevanje in zmanjševanje emisije delcev iz gradbišč.

28. člen
(varstvo pred hrupom)

- (1) Območje OPPN je v skladu z OPN opredeljeno kot območje III. stopnje varstva pred hrupom.
- (2) Uporabljajo se mejne vrednosti hrupa skladno z veljavnimi predpisi.
- (3) Prezračevalne in druge naprave na vseh stavbah je treba umestiti tako, da ne bodo moteče za sosednje objekte.
- (4) Za zmanjšanje emisij hrupa med gradnjo se izvajajo naslednji ukrepi:
 - uporablja se gradbena mehanizacija, katere zvočna moč ne presega vrednosti, določenih s predpisom, ki ureja dopustne emisije strojev, ki se uporabljajo na prostem;
 - gradbena dela se izvajajo samo v dnevnem času in v času delovnih dni v skladu s predpisom, ki ureja mejne vrednosti kazalcev hrupa v okolju;
 - zagotovi se ustrezna organizacija gradbišča (omejitev zvočnih signalov, omejitev obratovanja motorjev strojev v prostem teku, po potrebi časovna omejitev izvajanja hrupnejših del).
- (5) Upravljavec državnih cest ne bo zagotavljal dodatnih ukrepov varstva pred hrupom za načrtovano območje hrupno občutljivih dejavnosti, kakor tudi ne zaščite pred morebitnimi drugimi vplivi, ki so oz. bodo posledica obratovanja ceste. Izvedba morebitnih ukrepov je obveznost investitorja, ki zagotavlja komunalno opremo območja. Pri obravnavanih posegih v varovalnem pasu državne ceste Direkcija RS za infrastrukturo ne prevzema nikakršne finančne ali druge odgovornosti, kot posledico hrupa.

29. člen
(osončenje)

- (1) Stavbam v območju OPPN in obstoječim stavbam na zemljiščih, ki mejijo na območje OPPN, je treba v bivalnih prostorih (bivalna kuhinja, dnevna soba, otroška soba) zagotoviti minimalno zahtevano osončenje, ki znaša:
 - dne 21.12. - 1 ura,
 - dne 21.3. in 21.9 - 3 ure,
 - dne 21.6. - 5 ur.
- (2) Če so pogoji naravnega osončenja v obstoječih stavbah v prostorih iz prejšnjega odstavka

manjši od pogojev, določenih v prejšnjem odstavku, se zaradi gradnje novih objektov ne smejo poslabšati.

- (3) Ustreznost osončenja je treba preveriti in pojasniti v projektni dokumentaciji za pridobitev mnenj in GD.

30. člen (odstranjevanje odpadkov)

- (1) Zbirna in prevzemna mesta za komunalne odpadke morajo biti urejena v skladu s predpisi, ki urejajo obvezno gospodarsko javno službo zbiranja komunalnih odpadkov. Prostor za zbirno mesto mora biti dovolj velik za hranjenje odpadkov, ki nastanejo na območju OPPN, tako odpadkov, ki so predmet zbiranja znotraj obvezne gospodarske javne službe, kot odpadkov, ki nastajajo znotraj posameznih dejavnosti.
- (2) Uporabnik je dolžan prepuščati:
 - mešane komunalne odpadke v zabojnike za mešane komunalne odpadke,
 - embalažo, papir in steklo (v nadaljnjem besedilu: ločene frakcije) v zabojnike za ločene frakcije na zbirnih mestih, ekoloških otokih in zbirnih centrih,
 - biološke odpadke v zabojnike za biološke odpadke, razen če se kompostirajo,
 - kosovne odpadke na prevzemno mesto ob določenem času po predhodnem naročilu in
 - nevarne odpadke v zbirne centre ali v premične zbiralnice nevarnih odpadkov.
- (3) Zbirna mesta za ločeno zbiranje komunalnih odpadkov za posamezne stavbe so načrtovana na posameznih GP.
- (4) Ob cesti Gabrče in Notranjski cesti je v območju OPPN predvidenih šest zbirnih in prevzemnih mest za ločeno zbiranje komunalnih odpadkov (eko otokov). Zbirna in prevzema mesta morajo omogočati postavitve zabojnikov za mešane komunalne odpadke, biološke odpadke in ločene frakcije (embalaža, papir, steklo). Zavarovana morajo biti pred vremenskimi vplivi na način, ki onemogoča onesnaženje okolja in poškodovanje zabojnikov.
- (5) Dostopi do prostorov za zabojnike morajo biti dovolj veliki in primerno utrjeni, da omogočajo dostop in obračanje standardnim smetarskim vozilom.
- (6) Za ravnanje z odpadki, ki bodo nastali v času odstranitve stavb in v času gradnje, je treba v postopku izvedbe izdelati načrt gospodarjenja z gradbenimi odpadki. Zanje je treba poskrbeti v skladu s predpisom, ki ureja ravnanje z odpadki, ki nastanejo pri gradbenih delih.
- (7) Odvoz odpadkov s komunalnimi vozili bo potekal po cesti Gabrče in Notranjski cesti.
- (8) Investitor oziroma lastnik stavbe mora pred izdajo uporabnega dovoljenja skleniti pogodbo s Komunalnim podjetjem Vrhnika o številu in velikosti zabojnikov za ločeno zbiranje odpadkov in odvozu.
- (9) Razmestitev zbirnih in prevzemnih mest za komunalne odpadke (eko otokov) je prikazana v grafičnem načrtu št. 4.3 »Zbirni načrt komunalnih vodov in naprav«.

31. člen (svetlobno onesnaževanje)

- (1) Postavitve in jakost svetilk pri osvetljevanju objektov in zunanjih površin morata biti v skladu s predpisi o mejnih vrednostih svetlobnega onesnaževanja okolja.
- (2) Prepovedana je uporaba svetlobnih snopov kakršnekoli vrste ali oblike, mirujočih ali premikajočih, če so usmerjeni proti nebu ali površinam, ki bi jih lahko odbijale proti nebu.
- (3) Osvetlitev prometnih površin v območju OPPN mora biti zadostna, enakomerna in nebleščeča.
- (4) Varstvo pred svetlobnim onesnaženjem se zagotavlja z zmanjšano porabo električne energije na prebivalca, okolju prijaznim režimom osvetljevanja (nočni varčevalni režim), z daljinskim nadzorom in upravljanjem ter z zamenjavo in uporabo varčnih in okolju prijaznih svetilk in sijalk, v skladu s predpisi s področja svetlobnega onesnaženja okolja.

VIII. REŠITVE IN UKREPI ZA OBRAMBO TER VARSTVO PRED NARAVNIMI IN DRUGIMI NESREČAMI, VKLJUČNO Z VARSTVOM PRED POŽAROM

32. člen (obrambne potrebe)

Območje OPPN se nahaja v ožjem območju nadzorovane rabe za potrebe obrambe z antenskimi stebri ali antenskimi stolpi. Za vsako novogradnjo in nadzidavo v območju OPPN, katere višina nad terenom presega 18,00 m, je treba pridobiti projektne pogoje in mnenje organa, pristojnega za obrambo.

33. člen (potresna varnost)

- (1) Območje OPPN se nahaja v območju potresne mikrorajonizacije z ocenjeno vrednostjo pospeška tal 0,250 (g) pri povratni dobi 475 let. Pred začetkom projektiranja je treba identificirati tip tal in določiti ustrezna izhodišča za projektiranje konstrukcije. Objekti morajo biti načrtovani in grajeni potresno odporno v skladu z veljavnim predpisom, ki ureja mehansko odpornost in stabilnost objektov, ter glede na cono potresne nevarnosti, geološko sestavo tal in namembnost objekta. Pri načrtovanju nekonstrukcijskih elementov stavbe je treba smiselno upoštevati predpis, ki ureja mehansko odpornost in stabilnost objektov.
- (2) V vseh novih stavbah je treba stropno konstrukcijo nad kletjo zgraditi tako, da zdrži rušenje stavb nanjo.

34. člen (ukrepi za varstvo pred požarom)

- (1) Za zaščito pred požarom je treba zagotoviti:
 - pogoje za hitro zaznavanje požara,
 - pogoje za varen umik ljudi in premoženja,
 - odmike od meje parcel in med objekti ali potrebne protipožarne ločitve,
 - neovirane in varne dovoze, dostope ter delovne površine za intervencijska vozila ter
 - vire za zadostno oskrbo z vodo za gašenje.
- (2) Stavbe v območju OPPN morajo izpolnjevati bistvene zahteve za varnost pred požarom v skladu s predpisom, ki ureja požarno varnost v stavbah.
- (3) Požarna zaščita je načrtovana z zunanjim hidrantnim omrežjem. V primeru požara je voda za gašenje zagotovljena iz obstoječega in novega javnega hidrantnega omrežja. V območju OPPN sta načrtovana dva nova hidranta ob Notranjski cesti (ob objektu 16 in na severnem robu območja OPPN).
- (4) Z izbranimi materiali in odmiki je treba preprečiti možnost širjenja požara z objektov na sosednja zemljišča ali objekte.
- (5) V projektni dokumentaciji je treba načrtovati način varne evakuacije iz stavb v območju OPPN na proste površine ob njih. Evakuacija je najprej mogoča preko dvorišč in dovoznih poti do ceste Gabrče in Notranjske ceste.
- (6) Sončne elektrarne in druge naprave, ki proizvajajo električno energijo iz obnovljivih virov, se lahko v skladu s predpisi o energetske infrastrukturi montira ali vgradi na objekte po predhodni strokovni presoji, s katero se dokaže, da se zaradi take energetske naprave požarna varnost objekta ne bo zmanjšala.
- (7) Ureditve v zvezi z varstvom pred požarom so prikazane v grafičnem načrtu št. 4.5 »Prikaz ureditev, potrebnih za varstvo pred naravnimi in drugimi nesrečami, ter načrt intervencijskih poti«.

35. člen

(intervencijske poti)

- (1) Dovoz intervencijskih vozil v območje OPPN poteka s Tržaške ceste. Krožna intervencijska pot poteka po cesti Gabrče. Intervencijska pot, ki poteka po vzhodnem robu območja OPPN se nadaljuje po makadamski poti in naveže na Tankovsko cesto.
- (2) Intervencijske poti in površine, namenjene intervencijskim vozilom, morajo biti projektirane skladno z veljavnimi standardi. V območju intervencijskih poti ne sme biti grajenih ali drugih nepremičnih ovir in tudi ne drevesnih krošenj.
- (3) Trase intervencijskih poti so prikazane v grafičnem načrtu št. 4.5 »Prikaz ureditev, potrebnih za varstvo pred naravnimi in drugimi nesrečami, ter načrt intervencijskih poti«.

36. člen

(plazljiva in erozijsko nevarna območja)

- (1) Območje OPPN, zaradi izrazito kraškega terena, leži na območju velike, srednje in majhne verjetnosti pojavljanja pobočnih masnih premikov.
- (2) Za preprečevanje nastanka erozije in plazenja zemljine v času gradnje in uporabe stavb, morajo biti
- (3) načrtovani ukrepi, ki zmanjšujejo možnost nastajanja erozije in oblikovanja hudournikov ter plazenja na čim manjšo možno mero.
- (4) Pred načrtovanjem vseh posegov v prostor je obvezen obširen in detajlni pregled terena s strani inženirskega geologa ali geomehanika. Geološko-geomehansko poročilo je potrebno izdelati v fazi priprave projektne dokumentacije za pridobitev GD. Navodila in priporočila iz geološko geomehanskega poročila je treba upoštevati pri projektiranju in izvajanju gradbenih del.

IX. POGOJI GLEDE PRIKLJUČEVANJA OBJEKTOV NA
GOSPODARSKO JAVNO INFRASTRUKTURO IN GRAJENO JAVNO DOBRO

37. člen

(pogoji za prometno urejanje)

- (1) Zunanje pohodne in povozne površine je treba urediti tako, da zagotavljajo univerzalno dostopnost. Stavbe in zunanje površine morajo biti grajene v skladu s predpisom, ki ureja univerzalno graditev in uporabo objektov.
- (2) Posamezna GP oziroma osnovni objekt ima zagotovljen en dovoz do javne ceste. Lokacijo obstoječih in načrtovanih dovozov in priključkov je dopustno spremeniti z upoštevanjem določil 51. člena odloka o OPN. Mnenje o ustreznosti lokacije in oblikovanja dovoza na GP poda upravljavec javne ceste.
- (3) Dovozi na javno cesto morajo biti urejeni tako, da ne ovirajo prometa.
- (4) Dovozi do obstoječih in načrtovanih stavb v območju OPPN, ki potekajo preko hodnikov za pešce, je treba urediti s poglobljenimi robniki in na način, ki omogoča prehod funkcionalno oviranim ljudem.
- (5) Prometne ureditve so prikazane v grafičnem načrtu št. 4.4 »Prometno tehnična situacija in idejna višinska regulacija«.

38. člen

(ureditev cest in priključevanje na javne ceste)

- (1) V celotnem območju OPPN je načrtovano območje umirjenega prometa, kjer je maksimalna dovoljena hitrost 30 km/h. Načrtovati je treba ustrezne izvedbene ukrepe za omejitev hitrosti, kot so prometna signalizacija, fizične ovire in drugi ukrepi za omejitev hitrosti, ki bodo prispevali k večji varnosti vseh udeležencev v prometu.
- (2) Načrtovana je rekonstrukcija zahodnega dela ceste Gabrče z ureditvijo pločnika in

pripadajoče prometne, okoljske, energetske in elektronske komunikacijske infrastrukture. Cesto Gabrče je treba rekonstruirati skladno s »PZI projektno dokumentacijo za ureditev odseka LZ 466013 – Lukan v dolžini cca. 700 m«, ki jo je oktobra 2020 izdelal Dromos d.o.o. in se vodi pod št. D135.

- (3) Načrtovana je rekonstrukcija Notranjske ceste, ki poteka po severovzhodnem robu območja OPPN, z ureditvijo hodnika za pešce in pripadajoče prometne, okoljske, energetske in elektronske komunikacijske infrastrukture. Projekt za izvedbo rekonstrukcije Notranjske ceste je treba izdelati na podlagi »IDZ za rekonstrukcijo Notranjske ceste v območju naselja Gabrče v dolžini cca. 435 m«, ki jo je maja 2023 izdelal CITY STUDIO d.o.o. in se vodi pod št. 1481–22–P.
- (4) Karakteristični prečni profil zahodnega dela ceste Gabrče in Notranjske ceste, ki je določen glede na vrsto ceste, prometno obremenitev in predvideno računsko hitrost, je:

bankina	0,50 m
vozni pas	2,50 m
vozni pas	2,50 m
hodnik za pešce	1,60 m
celotna širina cestnega telesa	7,10 m
- (5) Širina skupne dostopne poti, ki služi več kot štirim stanovanjskim enotam, je najmanj 4,50 m (2 x 2,25 m).
- (6) Dostopi in priključki na cesto morajo biti urejeni tako, da ne ovirajo prometa. Priključki morajo biti prilagojeni niveletni vozišča ceste, na katero se priključujejo, ter praviloma zgrajeni pravokotno na os ceste.
- (7) Na javno cesto se novogradnje s štirimi stanovanjskimi enotami ali več priključujejo s skupno dostopno potjo in priključkom. Gradnja novih prometnic naj bo čim bolj racionalna.
- (8) Prometne površine in priključke je treba opremiti s predpisano vertikalno in talno prometno signalizacijo.
- (9) Za predvideno prometno ureditev na državni cesti je treba izdelati ustrezno projektno dokumentacijo na katero je treba pridobiti pozitivno mnenje upravljavca po postopku, kot ga predpisuje Pravilnik za izvedbo investicijskih vzdrževalnih del in vzdrževalnih del v javno korist na javnih cestah (Ur. l. RS, št. 7/12).

39. člen (ureditev avtobusnih postajališč)

- (1) Na Tržaški cesti je na vzhodni strani križišča s cesto Gabrče načrtovana izvedba para avtobusnih postajališč.
- (2) V sklopu avtobusnih postajališč je predvidena postavitev tipskih avtobusnih nadstrešnic okvirnih tlorisnih dimenzij 2,5 x 4,0 m in višine 3,0 m.
- (3) Višinsko razliko med avtobusnima postajališčema in terenom v zaledju je dopustno premostiti z brežinami, opornimi zidovi ali s kombinacijo obeh.
- (4) Projekt za izvedbo avtobusnih postajališč je treba izdelati na podlagi »IDZ za izvedbo para avtobusnih postajališč na R2–409/0301 Vrhnika – Logatec«, ki jo je oktobra 2023 izdelal CITY STUDIO d.o.o. in se vodi pod št. 1481–22–AP.

40. člen (mirujoči promet)

- (1) Površine za mirujoči promet za potrebe načrtovanih stavb je treba zagotoviti na GP. Uredijo se lahko v garaži ali na zunanjih površinah.
- (2) Glede na namembnost ali dejavnost je treba pri izračunu PM upoštevati minimalno število PM, kot jih določa 54. člen odloka o OPN.
- (3) Za stavbe, kjer je poleg stanovanjske predvidena tudi druga dejavnost, je treba od predpisanega števila PM, zagotoviti še najmanj 20 % PM za kolesa in druga enosledna vozila (vendar ne manj kot 2 PM), ki morajo biti zaščitena pred vremenskimi vplivi.
- (4) PM za obiskovalce morajo biti jasno označena in namenjena izključno obiskovalcem.

- (5) Skladno s predpisi, ki urejajo univerzalno graditev in uporabo objektov, je treba zagotoviti ustrezno št. PM rezerviranih za funkcionalno ovirane osebe.
- (6) Površine PM, manipulativnih površin in platojev morajo biti utrjene, tako da so nepropustne za vodo in naftne derivate. Zagotovljeno mora biti odvajanje meteornih vod preko peskolovov in lovilcev olj.
- (7) Najmanjša dimenzija parkirnega mesta za osebni avtomobil znaša 2,5 x 5 m. Ureditev PM mora omogočati manipulacijo posameznega vozila neodvisno od drugih vozil na GP.
- (8) Manipulacijska prometna površina mora biti zagotovljena na GP, tako da je omogočeno čelno vključevanje vozil na javno cesto ali skupno dostopno pot, če ta služi več kot štirim stanovanjskim enotam. Manipulacija vozil je izjemoma dopustna na skupni dostopni poti, če ta služi največ štirim stanovanjskim enotam.
- (9) Za tlakovanje parkirišč se priporoča uporaba »hladnih materialov« za povečanje refleksije sončnih žarkov (brez bleščanja) ali materialov, ki povečajo permeabilnost padavin v tla, kar poveča učinek hlajenja zaradi evaporacije.

41. člen
(kolesarski in peš promet)

- (1) Z OPPN ni načrtovanih ločenih površin za kolesarski promet.
- (2) Načrtovana je izvedba hodnika za pešce v zahodnem delu ceste Gabrče in vzdolž Notranjske ceste.
- (3) Minimalna širina hodnikov za pešce je 1,60 m.

42. člen
(splošni pogoji za okoljsko, energetska in elektronsko komunikacijsko urejanje)

- (1) Na celotnem območju OPPN je dopustna gradnja priključkov na objekte GJI, vodnih zbiralnikov in pomožnih infrastrukturnih objektov za potrebe obstoječih in načrtovanih objektov.
- (2) Splošni pogoji za potek in gradnjo okoljske, energetske in elektronske komunikacijske infrastrukture v območju OPPN so:
 - obstoječi in načrtovani objekti morajo biti priključeni na obstoječe in načrtovano okoljsko in energetska infrastrukturo omrežje po pogojih posameznih upravljavcev okoljskih in energetskih vodov;
 - vsi primarni in sekundarni vodi morajo praviloma potekati po javnih površinah oziroma površinah v javni rabi tako, da je omogočeno njihovo vzdrževanje;
 - trase okoljskih, energetskih in elektronskih komunikacijskih vodov, objektov in naprav morajo biti medsebojno usklajene z upoštevanjem predpisanih odmikov od obstoječih okoljskih, energetskih in elektronskih komunikacijskih vodov ter naprav;
 - kadar potek po javnih površinah ni mogoč, mora lastnik prizadetega zemljišča omogočiti izvedbo in vzdrževanje javnih okoljskih, energetskih in elektronskih komunikacijskih vodov ter naprav na svojem zemljišču, upravljavec pa mora za to od lastnika pridobiti služnost;
 - gradnja okoljskih, energetskih in elektronskih komunikacijskih vodov in naprav ter objektov mora potekati usklajeno;
 - dopustne so delne inčasne ureditve, ki morajo biti izdelane v skladu s programi upravljavcev in izvedene tako, da jih je mogoče vključiti v končno fazo ureditve posameznega okoljskega oziroma energetskega ali elektronskega komunikacijskega voda po izdelanih idejnih rešitvah za območje OPPN;
 - obstoječo okoljsko, energetska in elektronska komunikacijska infrastrukturo je dopustno obnavljati, dograjevati in povečevati njeno zmogljivost v skladu s prostorskimi in okoljskimi možnostmi.
- (3) Okoljska, energetska in elektronska komunikacijska ureditev so prikazane v grafičnem načrtu št. 4.3 »Zbirni načrt komunalnih vodov in naprav«.

43. člen
(vodovod)

- (1) Javno vodovodno omrežje na območju OPPN poteka v cesti Gabrče, Notranjski cesti in povezovalni pešpoti.
- (2) Sočasno z rekonstrukcijo Notranjske ceste je načrtovana dograditev sekundarnega vodovoda PE Ø100, ki se bo priključil na obstoječi javni vodovod.
- (3) Obstoječe in načrtovane stavbe se s pitno in sanitarno vodo oskrbujejo preko vodovodnih priključkov, ki se navezujejo na obstoječe in predvideno vodovodno omrežje.
- (4) Voda za gašenje je v primeru požara zagotovljena iz hidrantov, vgrajenih na obstoječem in načrtovanem vodovodnem omrežju.
- (5) Hidranti morajo biti postavljeni skladno z zahtevami Pravilnika o tehničnih normativih za hidrantno omrežje za gašenje požarov.
- (6) Pri načrtovanju, gradnji ter obratovanju in vzdrževanju vodovodov je treba upoštevati veljavne predpise, ki urejajo oskrbo s pitno vodo.
- (7) Pred priključitvijo na javno vodovodno omrežje je treba zaprositi upravljavca javnega vodovoda za soglasje za priključitev posameznih stavb in predložiti izvedbeno dokumentacijo.

44. člen
(kanalizacija)

- (1) Na širšem območju je javna kanalizacija zgrajena v ločenem sistemu. Javni kanali za odpadne komunalne vode potekajo v cesti Gabrče, Notranjski cesti in povezovalni pešpoti. Javna kanala za odvajanje meteornih vod s prometnih površin potekata v vzhodnem delu ceste Gabrče.
- (2) Sočasno z rekonstrukcijo zahodnega dela ceste Gabrče in Notranjske ceste je načrtovana dograditev kanalizacije za odvajanje meteorne vode s prometnih površin. Odvodnjavanje meteornih vod na državni cesti se s predvidenimi ureditvami ne sme poslabšati.
- (3) Za obstoječe in načrtovane stavbe znotraj območja OPPN je treba predvideti ločen sistem kanalizacije za odvod komunalne odpadne vode in za odvod padavinske odpadne vode.
- (4) Obstoječe in načrtovane stavbe morajo biti priključene na javno kanalizacijsko omrežje za odpadne komunalne vode. Padavinske vode je treba voditi v ponikanje skladno z določili tretjega odstavka 24. člena tega odloka. Priporočljivo je izvesti sistem zajemanja, shranjevanja in uporabe padavinske vode s strešin objektov za ponovno uporabo te vode v objektih ali v njihovi okolici.
- (5) Odpadne vode morajo ustrezati pogojem za priključitev na javni kanal oziroma za izpust v okolje, navedenim v področni zakonodaji in veljavnih pravilnikih.
- (6) Pri načrtovanju, gradnji ter obratovanju in vzdrževanju kanalizacije morajo biti upoštevani veljavni predpisi in pravilniki, ki urejajo odvajanje odpadnih komunalnih in padavinskih voda, ter Pravilnik o tehnični izvedbi in uporabi javnega kanalizacijskega sistema v občinah Vrhnika, Borovnica in Log–Dragomer (april 2008).
- (7) Pred priključitvijo na javno kanalizacijsko omrežje je treba zaprositi upravljavca javne kanalizacije za soglasje za priključitev stavbe in predložiti izvedbeno dokumentacijo.

45. člen
(plinovodno omrežje)

- (1) Na območju OPPN ni zgrajenih plinovodov. Najbližji plinovod poteka severozahodno od območja OPPN. Z OPPN ni načrtovana izvedba distribucijskega omrežja zemeljskega plina.
- (2) Na podlagi DPN je predvidena gradnja prenosnega omrežja zemeljskega plina do območja OPPN.

46. člen

(elektroenergetsko omrežje)

- (1) Obravnavano območje je napajano iz obstoječe transformatorske postaje, ki se nahaja vzhodno od območja OPPN, preko podzemnih NN vodov, ki potekajo v cesti Gabrče, Notranjski cesti in povezovalni pešpoti.
- (2) Obstoječe in načrtovane stavbe se elektroenergetsko oskrbujejo iz obstoječega elektroenergetskega distribucijskega omrežja.
- (3) Priključno merilne omarice je treba postaviti na stalno dostopna mesta.
- (4) Po izdaji GD oziroma dovoljenj in pred priključitvijo objektov na distribucijsko omrežje mora investitor oziroma lastnik zemljišča pridobiti soglasje za priključitev, v katerem bodo natančno določeni tehnični pogoji in parametri priklopa objektov na predmetno elektroenergetsko infrastrukturo.
- (5) Investitor nosi vse stroške priključitve posameznega objekta na distribucijsko elektroenergetsko omrežje.

47. člen

(elektronsko komunikacijsko omrežje)

- (1) Na območju OPPN poteka obstoječe elektronsko komunikacijsko omrežje operaterjev Telekom Slovenije d.d. in T-2 d.o.o. Elektronsko komunikacijsko omrežje poteka v cesti Gabrče, Notranjski cesti in povezovalni pešpoti.
- (2) Obstoječe in predvidene objekte na območju OPPN je dopustno priključiti na elektronska komunikacijska omrežja pod pogoji upravljavcev teh omrežij.
- (3) Pri vseh posegih v prostor je treba upoštevati trase obstoječega elektronsko komunikacijskega omrežja. Pred začetkom del mora investitor ali izvajalec del pri tangiranemu operaterju pisno naročiti zakoličbo obstoječega omrežja in nadzor za gradnjo. Obstoječe elektronsko komunikacijsko omrežje je treba ustrezno zaščititi ali prestaviti.
- (4) Za prestativte in zaščite komunikacijskega omrežja ter za izvedbo novih priključkov je treba izdelati projektno dokumentacijo in pridobiti mnenje lastnika oziroma upravljavca tangiranega omrežja. Stroške ogleda, izdelave projekta zaščite in prestativte elektronsko komunikacijskega omrežja in nadzora krije investitor gradnje na določenem območju. Prav tako bremenijo investitorja vsi stroški odprave napak, ki bi nastale zaradi del na omenjenem objektu, kakor tudi stroški zaradi izpada prometa, ki bi zaradi tega nastali.

48. člen

(javna razsvetljava)

- (1) Omrežje javne razsvetljave poteka po vzhodni strani ceste Gabrče.
- (2) Vse javne površine v območju OPPN je treba ustrezno osvetliti. Izvedba nove javne razsvetljave je predvidena sočasno z rekonstrukcijo zahodnega dela ceste Gabrče in Notranjske ceste.
- (3) Svetlobna telesa morajo biti skladna z usmeritvami glede energijske učinkovitosti in varstva pred vsiljeno svetlobo.
- (4) Osvetlitev prometnih in zunanjih površin v območju OPPN mora biti zadostna, enakomerna in nebleščeča. Svetloba mora biti usmerjena tako, da ne sveti neposredno v prostore stanovanj.

49. člen

(ogrevanje in hlajenje)

- (1) Obstoječe stavbe v območju OPPN se ogrevajo z individualnimi kurišči na trda ali tekoča goriva ter s toplotnimi črpalkami.
- (2) Za ogrevanje obstoječih in načrtovanih stavb je priporočljiva uporaba sončnih zbiralnikov, geotermalnih vrtin, toplotnih črpalk, IR panelov, panelov za izkoriščanje sončne energije

(fotovoltaike) ter drugih alternativnih obnovljivih virov energije ob upoštevanju ostalih določil tega odloka.

- (3) Za hlajenje obstoječih in načrtovanih stavb je priporočljiva uporaba energetsko učinkovitih inverterških klimatskih naprav in toplotnih črpalk.

50. člen

(učinkovita raba energije v stavbah)

- (1) Pri projektiranju stavb v območju OPPN je treba upoštevati veljavni predpis, ki ureja učinkovito rabo energije v stavbah. Priporoča se učinkovita raba energije za ogrevanje in hlajenje ter učinkovita raba vode.
- (2) Na strehah obstoječih in načrtovanih stavb je dopustna namestitev tehničnih elementov kot so sončni zbiralniki ali sončne celice za potrebe sončne elektrarne.

X. DOPUSTNA ODSTOPANJA OD NAČRTOVANIH REŠITEV

51. člen

(dopustna odstopanja od načrtovanih rešitev)

Dopustna odstopanja od v tem odloku načrtovanih rešitev so:

1. Vhodi in dostopi:
 - mikrolokacije vhodov in dostopov do stavb se lahko spremenijo;
2. Parcelacija in zakoličba:
 - pri poteku parcelnih mej in pri površinah parcel so dopustna odstopanja v okviru dopustnih odstopanj pri geodetskih meritvah;
3. Prometna, okoljska, energetska in elektronska komunikacijska ureditev:
 - pri realizaciji OPPN so dopustna odstopanja od poteka tras, površin, objektov, naprav in priključkov posamezne prometne, okoljske, energetske in elektronske komunikacijske infrastrukture, če so pri nadaljnjem podrobnejšem proučevanju pridobljene rešitve, ki so primernejše s tehničnega ali okoljevarstvenega vidika ali omogočajo boljše prometno funkcioniranje in dostopnost celotnega območja načrta, ki pa ne smejo poslabšati prostorskih in okoljskih razmer. Ta odstopanja ne smejo biti v nasprotju z javnimi interesi in morajo z njimi soglašati organi in organizacije, ki jih ta odstopanja zadevajo, oziroma upravljavci posameznega voda;
 - rešitve v zvezi z energetsko oskrbo stavb lahko odstopajo, če so skladne s predpisom, ki ureja učinkovito rabo energije v stavbah;
 - mikrolokacija zbirnih in prevzemnih mest za komunalne odpadke je lahko spremenjena, če je načrtovana ustrezna rešitev za dostop s komunalnimi vozili.

XI. DRUGI POGOJI IN ZAHTEVE ZA IZVAJANJE OPPN

52. člen

(obveznosti investitorja in izvajalcev)

Za zagotavljanje prometne varnosti med gradnjo ter zaradi zagotavljanja kakovosti bivalnega in delavnega okolja med gradnjo in po njej imajo investitor in izvajalci naslednje obveznosti:

1. zagotoviti je treba nemoteno okoljsko in energetsko oskrbo prek vseh obstoječih infrastrukturnih vodov in naprav, infrastrukturne vode je treba takoj obnoviti, če so ob gradnji poškodovani;
2. v fazi izdelave projektne dokumentacije za pridobitev GD je treba raziskati geološko sestavo tal na GP in z dokumentacijo za pridobitev GD zagotoviti ustrezno zaščito gradbene jame pred vplivi gradnje na okoliške objekte;
3. v času gradnje objektov je treba zagotoviti nemoteno delovanje sosednjih objektov;

4. v času gradnje je treba zagotoviti ustrezen strokovni nadzor, vključno z rednim nadzorom stanja sosednjih objektov. Pred gradnjo je treba ugotoviti stanje obstoječih objektov in po potrebi namestiti naprave za merjenje posebkov. Investitor gradnje posamezne stavbe je dolžan izvesti sanacijo poškodb na sosednji stavbi, če so le-te nastale zaradi izvajanja gradbenih del. Stopnja poškodb se ugotovi s strokovno ekspertizo. V fazi priprave projektne dokumentacije za pridobitev GD za vsako posamezno fazo geomehanik določi, katere od obstoječih stavb je treba opazovati, in opredeli potreben obseg meritev;
5. promet v času gradnje je treba organizirati tako, da prometna varnost zaradi gradnje ni slabša in da ne prihaja do zastojev na obstoječem cestnem omrežju;
6. prepovedana je uporaba gradbenega materiala, iz katerega se lahko izločajo snovi škodljive za vodo;
7. postavitve sanitarij na gradbišču ni dovoljena, razen če se uporabljajo kemična stranišča ali če je urejeno odvajanje iz stranišč v javno kanalizacijo;
8. gradbene odpadke je treba na gradbišču shranjevati ločeno po posameznih vrstah odpadkov in ločeno od drugih odpadkov tako, da ne onesnažujejo okolja, z njimi pa je treba ravnati tako, da jih je mogoče predati v nadaljnjo obdelavo;
9. zagotoviti je treba oddajo gradbenih odpadkov zbiralcu gradbenih odpadkov ali izvajalcu obdelave;
10. investitor mora zagotoviti naročilo za prevzem gradbenih odpadkov v skladu s predpisi pred začetkom izvajanja gradbenih del;
11. gradbeni odpadki se na gradbišču lahko skladiščijo največ do konca gradbenih del, vendar ne več kot eno leto.

XII. PREHODNE IN KONČNE DOLOČBE

53. člen

(mnenja o skladnosti z občinskimi prostorskimi akti)

- (1) Mnenja o skladnosti dokumentacije za pridobitev GD s prostorskimi akti občine, ki so bila izdana pred uveljavitvijo tega odloka, se štejejo kot veljavna.
- (2) Popolne vloge za izdajo mnenja o skladnosti dokumentacije za pridobitev GD s prostorskimi akti, ki so bile vložene pred uveljavitvijo tega odloka, se rešujejo na podlagi odlokov, ki so veljali v času vložitve popolne vloge.

54. člen

(prenehanje veljavnosti prostorskih aktov)

Z dnem uveljavitve tega odloka prenehajo veljati naslednji prostorski akti:

- Odlok o zazidalnem načrtu za del območja urejanja V2S/2 Gabrče (Ur. l. RS, št. 60/99 ter Naš časopis, št. 335/07);
- Odlok o zazidalnem načrtu za del območja urejanja V2S/2 Gabrče 2 na Vrhniku (Ur. l. RS, št. 278/01 ter Naš časopis, št. 318/05, 395/12, 408/13, 430/15 in 455/17) s Spremembo pogojev urejanja za objekt št. 6 na zemljišču parc. št. 969/8 k.o. Vrhnika, junij 2006 in Spremembo pogojev urejanja za objekt 19 na zemljišču parc. št. 983 k.o. Vrhnika, april 2006.

55. člen

(vpogled v OPPN)

OPPN je stalno na vpogled na Občini Vrhnika, oddelku, pristojnem za urejanje prostora.

56. člen

(uveljavitev)

Ta odlok začne veljati petnajsti dan po objavi v uradnem občinskem glasilu Naš časopis.

Številka: 3503-3/2022 (5-08)
Vrhnika, dne _____

ŽUPAN
OBČINE VRHNIKA
Daniel Cukjati

III. PREDLOG ČLANOM OBČINSKEGA SVETA OBČINE VRHNIKA

Občinskemu svetu Občine Vrhnika se predlaga, da sprejme naslednji sklep:

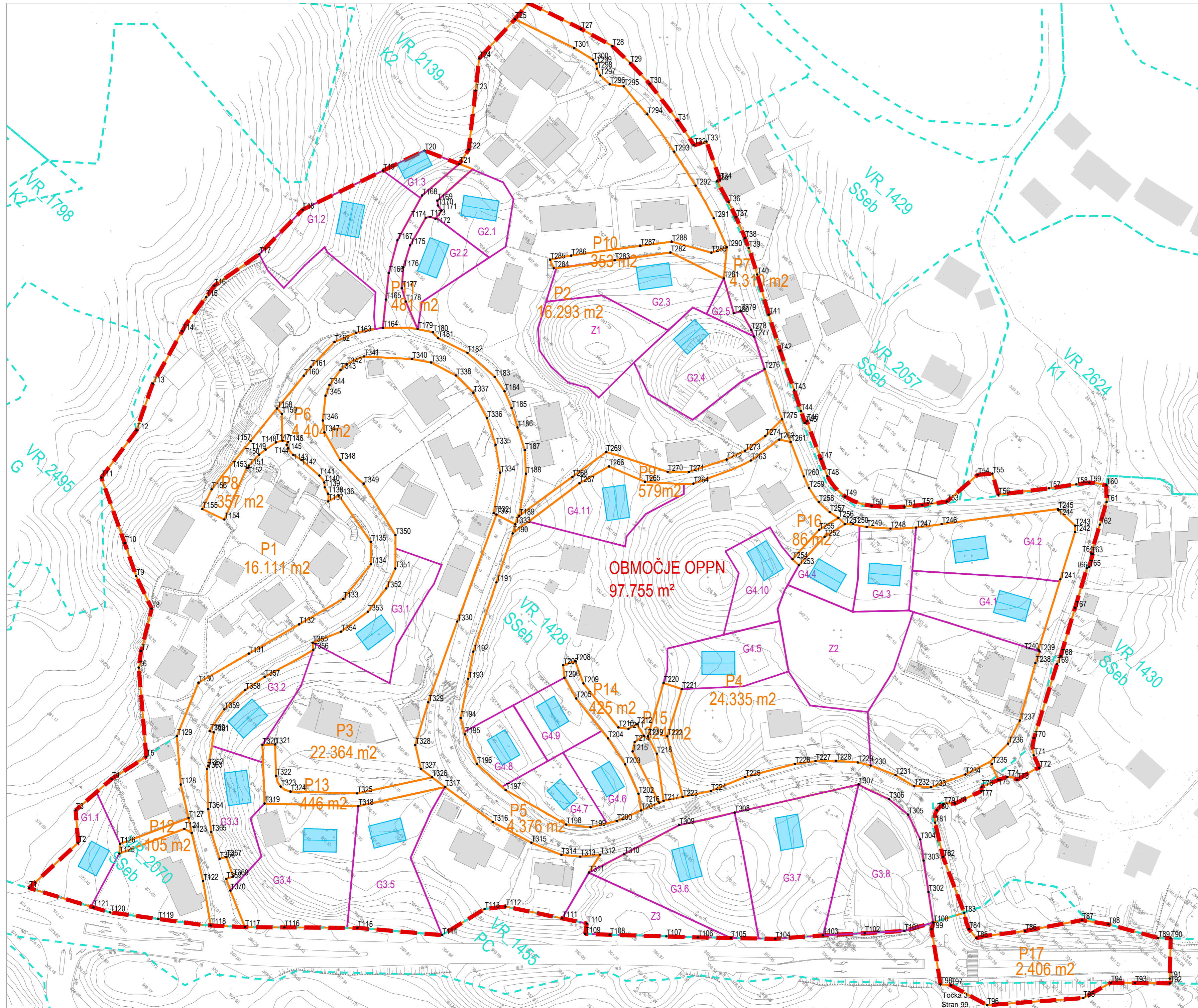
Dopolnjen osnutek Odloka o Občinskem podrobnem prostorskem načrtu za stanovanjsko sosesko Gabrče na Vrhniku je primeren za javno razgrnitev in javno obravnavo.

Župan
Občine Vrhnika
Daniel Cukjati, l.r.

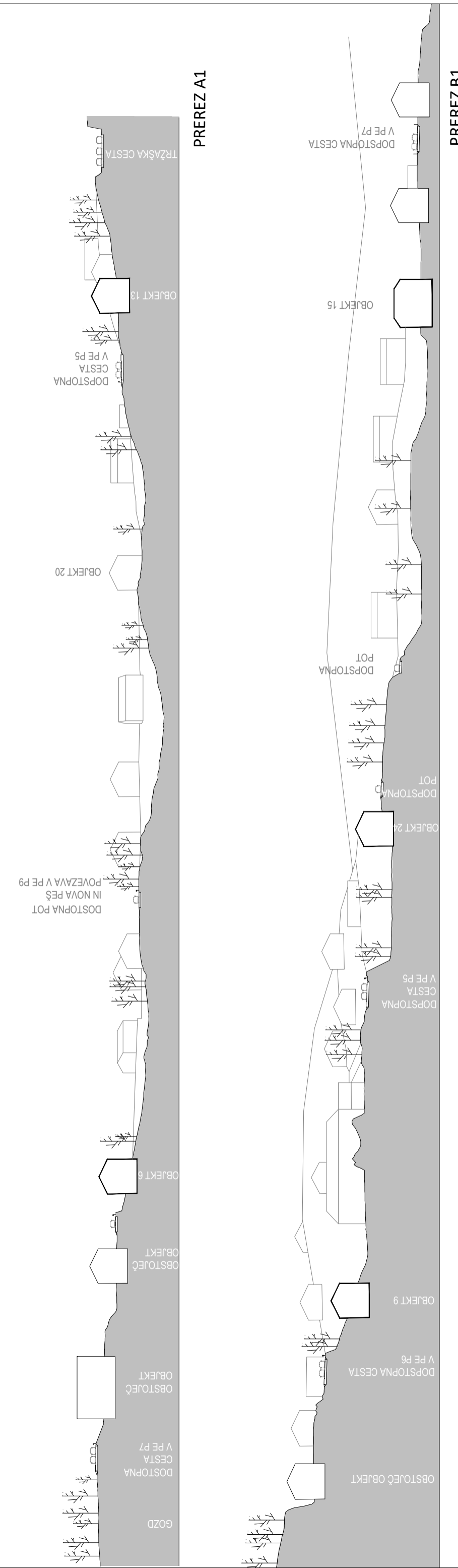
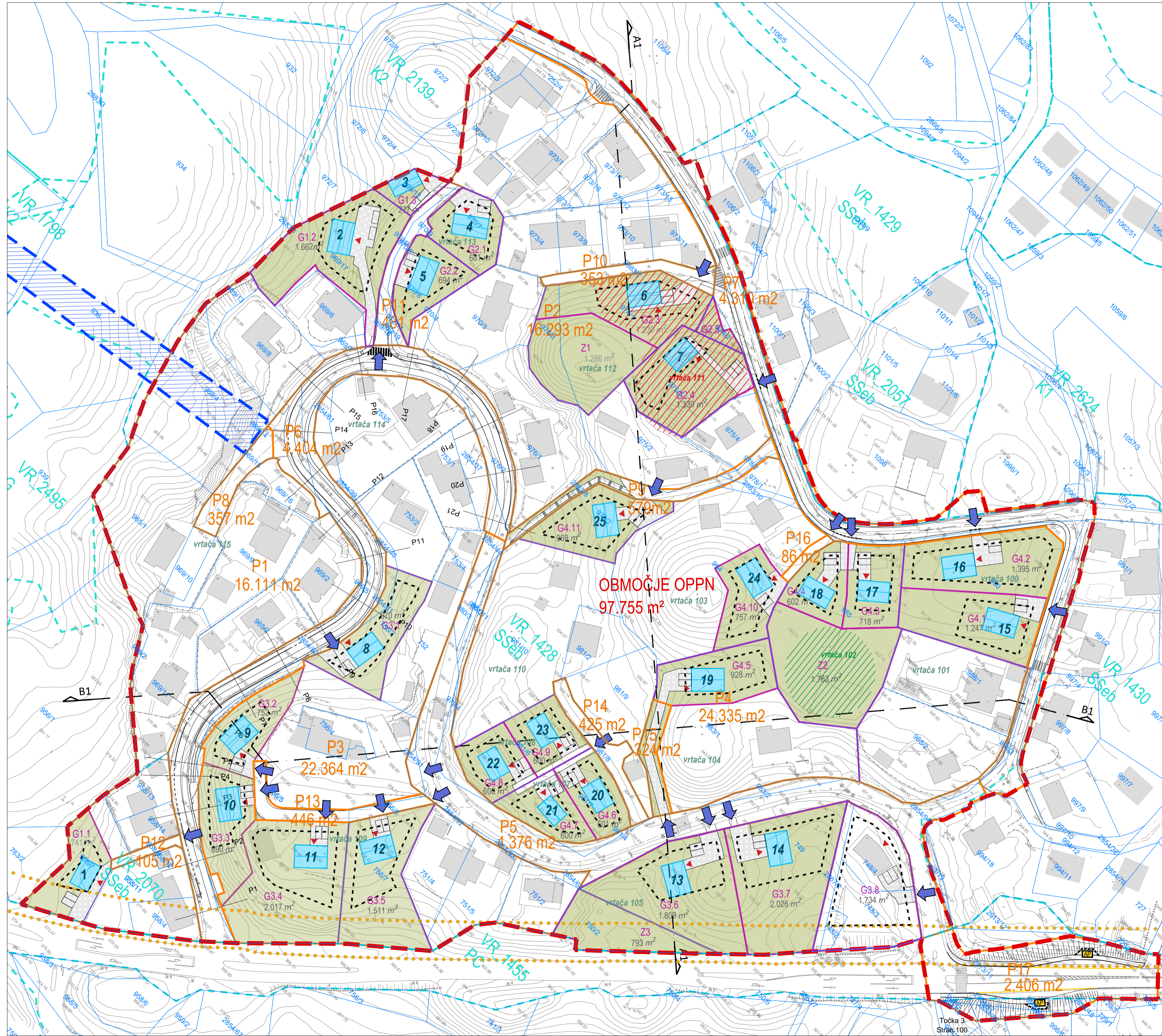
Priloge:

- Načrt obodne parcelacije
- Arhitekturna zazidalna situacija
- Zbirni načrt komunalnih vodov in naprav
- Mnenje Odbora za urejanje prostora ter varstvo naravne in kulturne dediščine

**celotno gradivo dopoljenega osnutka OPPN se nahaja na spletni strani Občine Vrhnika na povezavi: [OPPNa za stanovanjsko sosesko Gabrče na Vrhniku - Občina Vrhnika](#)*



točka	X	Y	točka	X	Y	točka	X	Y
T11	443764.9609	91066.3005	T124	443793.1702	91115.6702	T247	443919.7892	91402.0044
T12	443766.6302	91062.6302	T125	443781.3299	91090.8004	T248	443912.747	91394.6595
T13	443767	91091.2501	T126	44378.86	91093.8201	T249	443906.5075	91388.8614
T14	443768.7312	91110.0902	T127	443791.41	91119.9214	T250	443900.8409	91385.7438
T15	443762.5592	91125.8608	T128	443780.01	91127.3701	T251	443896.57	91383.5601
T16	443765.992	91140.1501	T129	443786.63	91137.2901	T252	443894.16	91379.3301
T17	443732.178	91154.6991	T130	443757.19	91161.3201	T253	443896.6196	91359.15
T18	443723.98	91169.6701	T131	443763.9049	91183.4068	T254	443893.1504	91359.1402
T19	443710.1902	91174.7202	T132	443769.9955	91205.5363	T255	443892.6769	91374.8311
T110	443697.88	91181.0101	T133	44375.59	91224.6701	T256	443894.9423	91383.507
T111	443673.3052	91193.3402	T134	44374.06	91242.3301	T257	443890.8677	91382.7636
T112	443670.48	91216.4881	T135	443791.91	91249.7101	T258	443894.9848	91392.28
T113	443662.2902	91234.2602	T136	443740.65	91253.1901	T259	443873.9795	91381.0191
T114	443656.3632	91257.9116	T137	44374.65	91268.5201	T260	443873.7233	91385.6205
T115	443693.6707	91273.5112	T138	443742.46	91260.7901	T261	443960.5094	91302.1554
T116	443693.0802	91279.0702	T139	443739.81	91261.6701	T262	443896.5689	91389.6738
T117	443657.3302	91300.356	T140	443738.37	91252.9401	T263	443864.2549	91376.9768
T118	443657.5182	91304.963	T141	443736.07	91253.9801	T264	443844.16	91353.6101
T119	443669.83	91358.1301	T142	44375.69	91253.1201	T265	443929.81	91340.8501
T120	443676.18	91375.2401	T143	44371.99	91252.3701	T266	443815.31	91335.4401
T121	443699.7473	91380.9204	T144	443718.72	91252.6301	T267	443811.97	91322.5401
T122	443698.93	91387.8901	T145	44371.28	91253.4801	T268	443827.7893	91322.4423
T123	443674.3102	91406.3002	T146	443717	91254.9501	T269	443810.6	91338.7701
T124	443696.989	91416.4814	T147	443714.9784	91253.466	T270	443833.5698	91349.9599
T125	443696.0502	91437.4752	T148	443713.58	91251.1701	T271	443839.6592	91355.7719
T126	443695.5362	91446.7829	T149	443712.676	91246.3158	T272	443847.0168	91369.6103
T127	443687.5672	91452.8158	T150	443712.1	91243.0501	T273	443849.9	91377.1845
T128	443701.24	91466.4801	T151	443712.18	91237.1101	T274	443851.6584	91389.8692
T129	443710.9315	91471.9196	T152	443712.55	91236.1201	T275	44381.8699	91386.2605
T130	443722.2913	91465.9983	T153	443712.8	91236.9601	T276	443833.0889	91386.2605
T131	443740.4039	91452.958	T154	443719.94	91215.0001	T277	443821.2539	91412.2814
T132	443751.7287	91450.4949	T155	443710.79	91211.9701	T278	443818.5588	91413.4134
T133	443754.25	91454.9401	T156	443708.01	91220.1601	T279	443810.5472	91415.8521
T134	443768.63	91447.7201	T157	443705.918	91244.6761	T280	443809.0471	91413.3386
T135	443768.128	91446.4061	T158	443704.6028	91261.1794	T281	443796.68	91420.5601
T136	443777.1926	91443.8505	T159	443707.4031	91260.9452	T282	443774.34	91413.4201
T137	443763.3877	91441.4052	T160	443703.2687	91277.8516	T283	443763.5919	91405.9216
T138	443791.8947	91437.8668	T161	443702.94	91261.2601	T284	443752.9	91405.8692
T139	443795.4031	91436.1111	T162	443702.84	91256.9901	T285	443741.91	91378.3801
T140	443805.1648	91430.8249	T163	443706.48	91304.4501	T286	443746.81	91385.3101
T141	443819.4878	91422.5446	T164	443712.7517	91313.2001	T287	443763.9063	91407.012
T142	443832.4928	91415.3741	T165	443705.9007	91322.067	T288	443771.72	91416.8301
T143	443847.4236	91407.9023	T166	443699.48	91330.4101	T289	443786.1	91424.5101
T144	443856.024	91403.75	T167	443692.96	91342.2201	T290	443789.04	91430.2901
T145	443859.9098	91401.6253	T168	443697.77	91351.6901	T291	443773.881	91439.0288
T146	443859.9098	91402.9884	T169	443693.54	91364.4101	T292	443763.2301	91428.3484
T147	443873.7377	91395.5494	T170	443695.06	91363.1901	T293	443747.8391	91443.2294
T148	443880.3416	91392.4295	T171	443697.48	91362.7701	T294	443729.8699	91446.5187
T149	443891.0962	91391.4729	T172	443697.99	91368.7601	T295	443715.4968	91448.0748
T150	443901.0962	91396.0903	T173	443696.93	91367.8701	T296	443710.9789	91444.8515
T151	443910.7114	91404.7735	T174	443694.92	91366.3801	T297	443706.8706	91444.7529
T152	443915.3062	91410.0811	T175	443697.99	91344.1901	T298	443703.0525	91445.7895
T153	443917.0767	91417.8699	T176	443703.2687	91328.9401	T299	443701.5048	91447.0781
T154	443922.9402	91433.9884	T177	443703.94	91329.7001	T300	443698.4876	91447.2761
T155	443926.9401	91438.2831	T178	443712.12	91326.9401	T301	443690.8542	91446.4763
T156	443934.3214	91433.8943	T179	443723.08	91322.3101	T302	444023.0334	91301.2504
T157	443947.0222	91449.5725	T180	443728.27	91325.5801	T303	444013.0563	91308.8962
T158	443963.7443	91468.1586	T181	443731.46	91325.3201	T304	444006.34	91314.0401
T159	443967.0035	91462.3084	T182	443737.77	91329.1501	T305	443996.06	91317.7801
T160	443962.59	91466.1101	T183	443738.16	91329.7601	T306	443986.34	91316.9801
T161	443967.27	91461.8571	T184	443739.68	91328.3401	T307	443973.94	91312.8401
T162	443971.4864	91463.1102	T185	443741.45	91326.4701	T308	443965.9593	91270.9241
T163	443976.9472	91442.4824	T186	443745.141	91321.5411	T309	443933.51	91252.1801
T164	443977.529	91442.7811	T187	443746.772	91317.0541	T310	443925.7457	91228.8039
T165	443980.013	91438.1161	T188	443763.58	91310.8301	T311	443920.72	91213.9101
T166	443979.722	91437.0771	T189	443803.16	91296.7601	T312	443919	91222.0701
T167	443987.1701	91422.5741	T190	443806.15	91289.9401	T313	443913.83	91216.0601
T168	443996.2702	91404.8502	T191	443814.8759	91271.5086	T314	443908.01	91211.4101
T169	443997.3867	91401.6289	T192	443822.2271	91245.4098	T315	443896.08	91208.9201
T170	444011.78	91374.1769	T193	443823.1769	91236.2301	T316	443894.72	91202.0501
T171	444015.7742	91369.0992	T194	443841.78	91222.9701	T317	443896.1544	91196.9492
T172	444020.7399	91367.0694	T195	443847.4367	91219.4453	T318	443893.6402	91189.7702
T173	444017.6992	91367.5782	T196	443859	91214.2201	T319	443899.1223	91144.8673
T174	444014.1084	91365.7424	T197	443847.36	91214.6901	T320	443792.4533	91161.0236
T175	444012.3323	91362.4046	T198	443801.05	91221.3801	T321	443796.9767	91164.6008
T176	444009.4972	91346.7982	T199	443808.77	91227.2501	T322	443804.8288	91155.9474
T177	444015.702	91344.5702	T200	443814.56	91236.2501	T323	443805.108	91154.1385
T178	444009.43	91333.9314	T201	443818.54	91231.324	T324	443813.3	91155.3814
T179	444003.351	91330.5091	T202	443813.3402	91249.9799	T325	443822.8396	91173.0741
T180	444003.104	91326.9431	T203	443801.47	91254.7301	T326	443849.8345	91198.1943
T181	444005.9682	91322.8722	T204	443889.4502	91257.47	T327	443844.32	91197.5301
T182	444017.6508	91315.2701	T205	443869.4402	91260.1502	T328	443836.2	91202.8101
T183	444038.9654	91305.0698	T206	443860.4	91262.0701	T329	443828.19	91218.5501
T184	444044.7701	91301.7529	T207	443856.62	91266.0801	T330	443814.3989	91249.5975
T185	444046.954	91301.1111	T208	443859.9702	91270.5299	T331	443793.3302	91250.9502
T186	444051.3376	91316.5452	T209	443861.3296	91276.4402	T332	443796.15	91260.5501
T187	444074.6	91335.2377	T210	443889.4502	91283.4302	T333	443804.399	91253.2501
T188	444083.28	91341.2201	T211	443892.7002	91285.8002	T334	443795.92	91303.8801
T189	444101.2402	91350.9802	T212	443893.8302	91289.4102	T335	443776.95	91310.6001
T190	444104.9336	91354.2942	T213	443898.8602	91288.0202	T336	443767.23	91315.8601
T191	444115.677	91342.5391	T214	443896.0502	91283.6902	T337	443756.38	91319.3801
T192	444117.084	91341.2459	T215	443900.0402	91280.4502	T338	443746.71	91319.5401
T193	444105.9291	91331.7737	T216	443902.8593	91283.1515	T339	443736.91	91315.4201
T194	444099.9584	91326.216	T217	443902.81	91282.8401	T340	443729.8401	91312.2301
T195	444096.31	91313.3201	T218	443907.57	91286.4501	T341	443715.21	91299.8101
T196	444070.8	91295.0001	T219	443900.28	91289.9701	T342	443712.47	91292.7701
T197	444065	91280.7301	T220	443890.1795	91288.5046	T343	443712.338	91289.5193
T198	444051.76	91278.1601	T221	443897.0774	91291.7672	T344	443713.2	91282.2101
T199	444034.1256	91291.4796	T222	443905.8167	91274.2487	T345	443714.65	91278.1201
T200	444032.74	91283.8101	T223	443928.76	91261.1506	T346	443720.57	91270.2401
T201	444026.6302	91283.4802	T224	443933.25	91270.9501	T347	443724.68	91267.3201
T202	444039.9602	91272.9202	T225	443932.1	91269.3401	T348	443736.78	91263.7501
T203	444004.7602	91259.9602	T226					

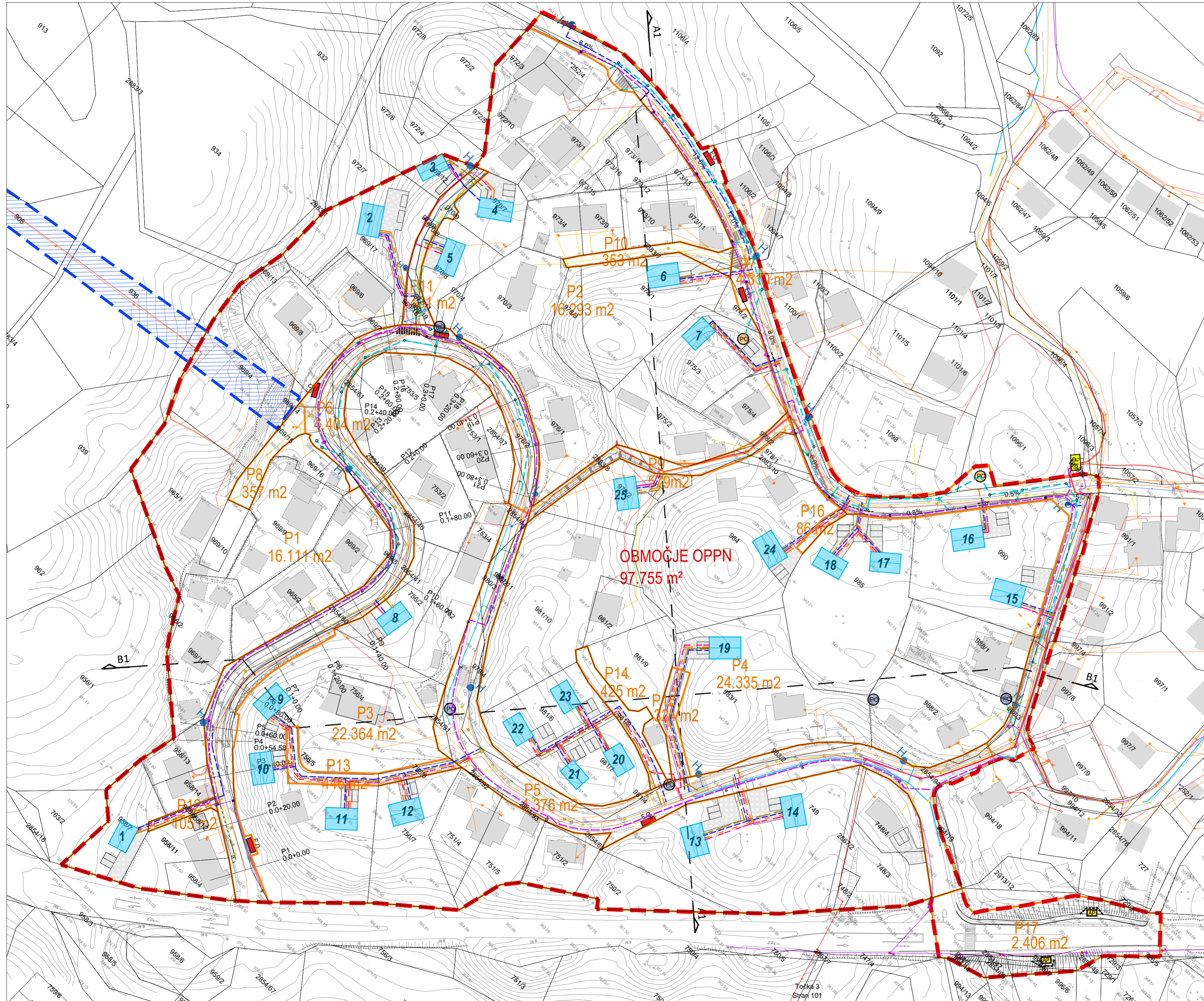


LEGENDA

- meja OPPN
- kataster
- 1837 oznaka parcelne številke
- topografija (geodetski posnetek)
- meja prostorskih enot
- P1 oznaka prostorske enote
- enote urejanja prostora (EUP)
- VR_1428 oznaka enote urejanja prostora (EUP)
- GM (gradbena meja)
- meja gradbene parcele
- G1.1 oznaka gradbene parcele
- obstoječi objekti
- topografija (geodetski posnetek)
- veljavni državni prostorski akt
- načrtovani objekti
- smer slemena
- zelene površine
- tlakovano / asfaltirano dvorišče
- načrtovano zasutje vrtače
- zastute vrtače
- ▶ vhod v objekt
- ← prometni dostop
- 292.69 višinska kota
- 1 oznaka objekta
- 1.032 m² velikost gradbene parcele načrtovanih objektov
- varovalni pas državne ceste - 15 m
- nasip
- horizontalna prometna signalizacija
- vrtača 104 oznaka vrtače
- nova avtobusna nadstrešnica

ARHITEKTURNA ZAZIDALNA SITUACIJA - NIVO PRITLIČJA TER ZNAČILNI PREREZI

izdelovalec:		naročnik:	
		Občina Vrhnika Tržaška cesta 1, 1360 Vrhnika	
CITY STUDIO d.o.o. prostorsko načrtovanje Zemljemerska 12 1000 Ljubljana			
projekt	OPPN ZA STANOVANJSKO SOSESKO GABRČE NA VRHNIKI	št. projekta	CS 1481-22
ID prost. akta	3447	id. št.	ZAPS 0167 PA PPN
faza	DOPOLNJEN OSNUTEK	id. št.	ZAPS 0167 PA PPN
načrt	ARHITEKTURNA ZAZIDALNA SITUACIJA - NIVO PRITLIČJA TER ZNAČILNI PREREZI		
vodja projektiranja	Maria Zlobec, univ. dipl. inž. arh.		
pooblaščen arhitekt	Maria Zlobec, univ. dipl. inž. arh.		
projektant	Aja Oblak, m.i.a.		
direktorica	Maria Zlobec, univ. dipl. inž. arh.		
datum izdelave geod.	december 2023	merilo	1:1000
datum izdelave	april 2024	številka lista	4.2



LEGENDA

- meja OPPN
- kataster
- 193/7 oznaka parcelne številke
- topografija (geodetski posnetek)
- meja prostorskih enot
- P1 oznaka prostorske enote
- obstoječi objekti
- topografija (geodetski posnetek)
- veljavni državni prostorski akt
- načrtovani objekti
- H ● obstoječi hidrant
- H ○ predvideni hidrant
- E.O. ekološki otok
- TP lokacija obstoječe transformatorske potaje
- PC obstoječa ponikovalnica
- PO predvidena ponikovalnica
- AP nova avtobusna nadstrešnica
- ⊗ predvideno svetilo JR
- ⊗ obstoječe svetilo JR

LEGENDA - KOMUNALNI VODI

KANAL	OBSTOJEČI		PREDVIDENI	
	KOMUNALNE ODPADNE VODE	PADAVINSKE VODE	VODOVOD	PLINOVOD
TK	TELEKOMUNIKACIJA	JAVNA RAZSVETLJAVNA	ELEKTRIKA	

ZBIRNI NAČRT KOMUNALNIH VODOV IN NAPRAV

izdelovalec:	CITY STUDIO d.o.o. prostorsko načrtovanje Zemljemerska 12 1000 Ljubljana	naročnik:	Občina Vrhnika Tržaška cesta 1, 1360 Vrhnika
projekt	OPPN ZA STANOVANJSKO SOSESKO GABRČE NA VRHNIKI	št. projekta	CS 1481-22
ID prost. akta	3447	id. št.	ZAPS 0167 PA PPN
faza	DOPOLNJEN OSNUTEK	id. št.	ZAPS 0167 PA PPN
načrt	ZBIRNI NAČRT KOMUNALNIH VODOV IN NAPRAV		
vodja projektiranja	Maria Zlobec, univ. dipl. inž. arh.		
pooblaščen arhitekt	Maria Zlobec, univ. dipl. inž. arh.		
projektant	Alja Oblak, m.i.a.		
direktorica	Maria Zlobec, univ. dipl. inž. arh.		
datum izdelave geod.	december 2023	merilo	1:1000
datum izdelave	april 2024	številka lista	4.3



Številka: 3503-3/2022 (5-08)
Datum: 12. 4. 2024

**ČLANOM OBČINSKEGA SVETA
OBČINE VRHNIKA**

**ZADEVA: Dopolnjen osnutek Odloka o Občinskem podrobnem prostorskem
načrtu za stanovanjsko sosesko Gabrče na Vrhniki**

Odbor za urejanje prostora in varstvo naravne in kulturne dediščine je na 5. redni seji, dne 11. 4. 2024, obravnaval Dopolnjen osnutek Odloka o Občinskem podrobnem prostorskem načrtu za stanovanjsko sosesko Gabrče na Vrhniki in ga ocenil kot primerne za nadaljnjo obravnavo.

Občinskemu svetu Občine Vrhnika predlaga, da sprejme naslednji sklep:

Občinski svet Občine Vrhnika ocenjuje, da je dopolnjen osnutek Odloka o Občinskem podrobnem prostorskem načrtu za stanovanjsko sosesko Gabrče na Vrhniki primeren za javno razgrnitev in javno obravnavo.

Predsednik odbora
Zdravko Železnik, l.r.



Številka: 353-3/2023 (5-01)
Datum: 12. 4. 2024

**ČLANOM OBČINSKEGA SVETA
OBČINE VRHNIKA**

4

- ZADEVA:** Predlog odloka o spremembi območij naselij in meje med občinami Borovnica, Brezovica in Vrhnika
- PRAVNA PODLAGA:**
- Zakon o določanju območij ter o imenovanju in označevanju naselij, ulic in stavb (Uradni list RS št. 25/08).
 - Statut Občine Vrhnika (Naš časopis, št. 430/15).
 - Poslovnik Občinskega sveta Občine Vrhnika (Naš časopis, št. 430/15, 491/21).
- NAMEN:** Obravnava in sprejem
- POROČEVALCI:** Bernard Kogovšek, vodja Oddelka za prostor

OBRAZLOŽITEV:

I. UVOD

1. Ocena stanja in razlogi

Geodetska uprava RS ima zavedeno, da meja Občine Borovnica poteka tudi po parc. št., ki si nahajajo v k.o. Kamnik in k.o. Verd. Ker se ta zemljišča nahajajo v občini Brezovica in občini Vrhnika, so se občine odločile, da pristopijo k ureditvi uradne evidence. Stroške geodetske meritve pa so si razdelile občine na 1/3.

2. Stroški ureditve evidence

Stroški ureditve evidence za občino Vrhniko znašajo 1.134,6 eur (z DDV).

II. BESEDILO ODLOKA

Na podlagi 7., 12. in 17. člena Zakona o določanju območij ter o imenovanju in označevanju naselij, ulic in stavb (Uradni list RS št. 25/08), Statuta Občine Borovnica (Uradni list RS, št. 67/16 in 32/23), Statuta Občine Brezovica (Uradne objave Glasila Občine Brezovica št.) in Statuta Občine Vrhnika (Naš časopis št. 430/15), so Občinski sveti Občine Borovnica na seji dne, Občine Brezovica na seji dne ter Občine Vrhnika na seji dne sprejeli

O D L O K

o spremembi območij naselij

in meje med občinami Borovnica, Brezovica in Vrhnika

1. člen

Meje med naselji Dol pri Borovnici – Bistra, Pako – Goričica pod Krimom in Zabočevo – Kamnik pod Krimom se uskladijo tako, da vsako naselje zajema zemljišča le v eni katastrski občini, in sicer:

- Dol pri Borovnici zajema zemljišča v k.o. 2004 – Borovnica,
- Pako zajema zemljišča v k.o. 2005 – Breg,
- Zabočevo zajema zemljišča v k.o. 2006 – Zabočevo,
- Kamnik pod Krimom zajema zemljišča v k.o. 1704 – Kamnik,
- Goričica pod Krimom zajema zemljišča v k.o. 1704 – Kamnik,
- Bistra zajema zemljišča v k.o. 2003 – Verd.

Skladno s spremembo območij naselij se spremeni tudi meja med občinami Borovnica, Brezovica in Vrhnika. Elaborat spremembe območij naselij je sestavni del odloka in je na vpogled na sedežih Občin Borovnica, Brezovica in Vrhnika.

2. člen

Spremembo območij naselij in meje med občinami Borovnica, Brezovica in Vrhnika evidentira Geodetska uprava Republike Slovenije v Registru prostorskih enot.

3. člen

Odlok sprejmejo v enakem besedilu Občine Borovnica, Brezovica in Vrhnika.

Odlok se objavi v Uradnem listu Republike Slovenije oziroma v občinskih uradnih glasilih in začne veljati osmi dan po zadnji uradni objavi.

Št.

Borovnica, dne ...

Župan
Občine Borovnica
Peter Črnilogar

Št.

Brezovica, dne ...

Župan
Občine Brezovica
Metod Ropret

Št.

Vrhnika, dne ...

Župan
Občine Vrhnika
Daniel Cukjati

IV. PREDLOG ČLANOM OBČINSKEGA SVETA OBČINE VRHNIKA

Občinskemu svetu Občine Vrhnika predlagam, da sprejme naslednji

SKLEP:

Občinski svet Občine Vrhnika sprejme Odlok o spremembi območij naselij in meje med občinami Borovnica, Brezovica in Vrhnika.

Župan
Daniel Cukjati, l.r.

Priloge:

- seznam parcel
- sprememba območij naselij

Seznam parcel po naseljih in občinah

Naselje Dol pri Borovnici (NA_MID 10145082) – Občina Borovnica

/

Naselje Pako (NA_MID 10145244) – Občina Borovnica

/

Naselje Zabočevo (NA_MID 10145350) – Občina Borovnica

/

Naselje Kamnik pod Krimom (NA_MID 10111773) – Občina Brezovica

K.O. 1704 – KAMNIK

3331/3

Naselje Goričica pod Krimom (NA_MID 10111552) – Občina Brezovica

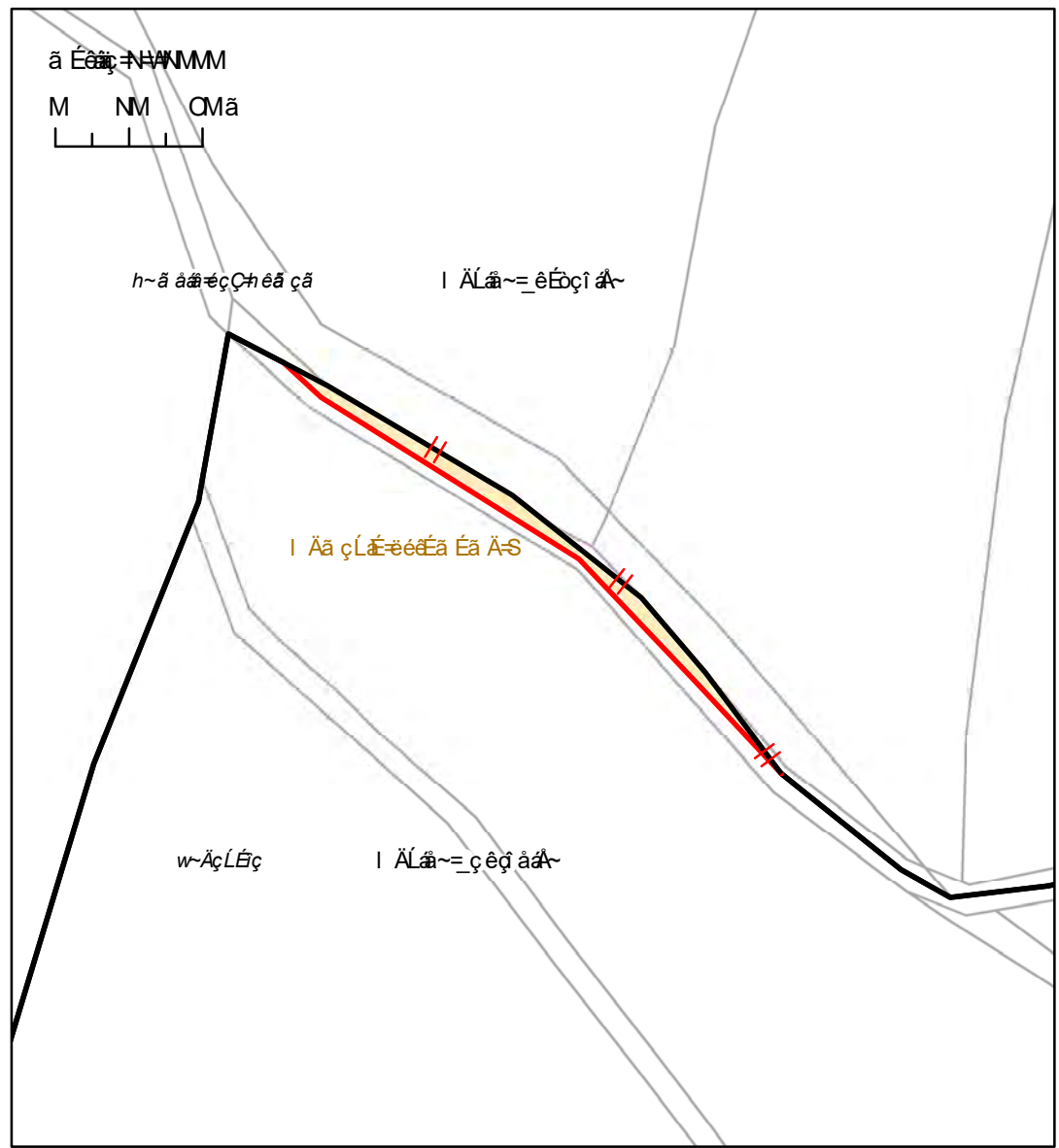
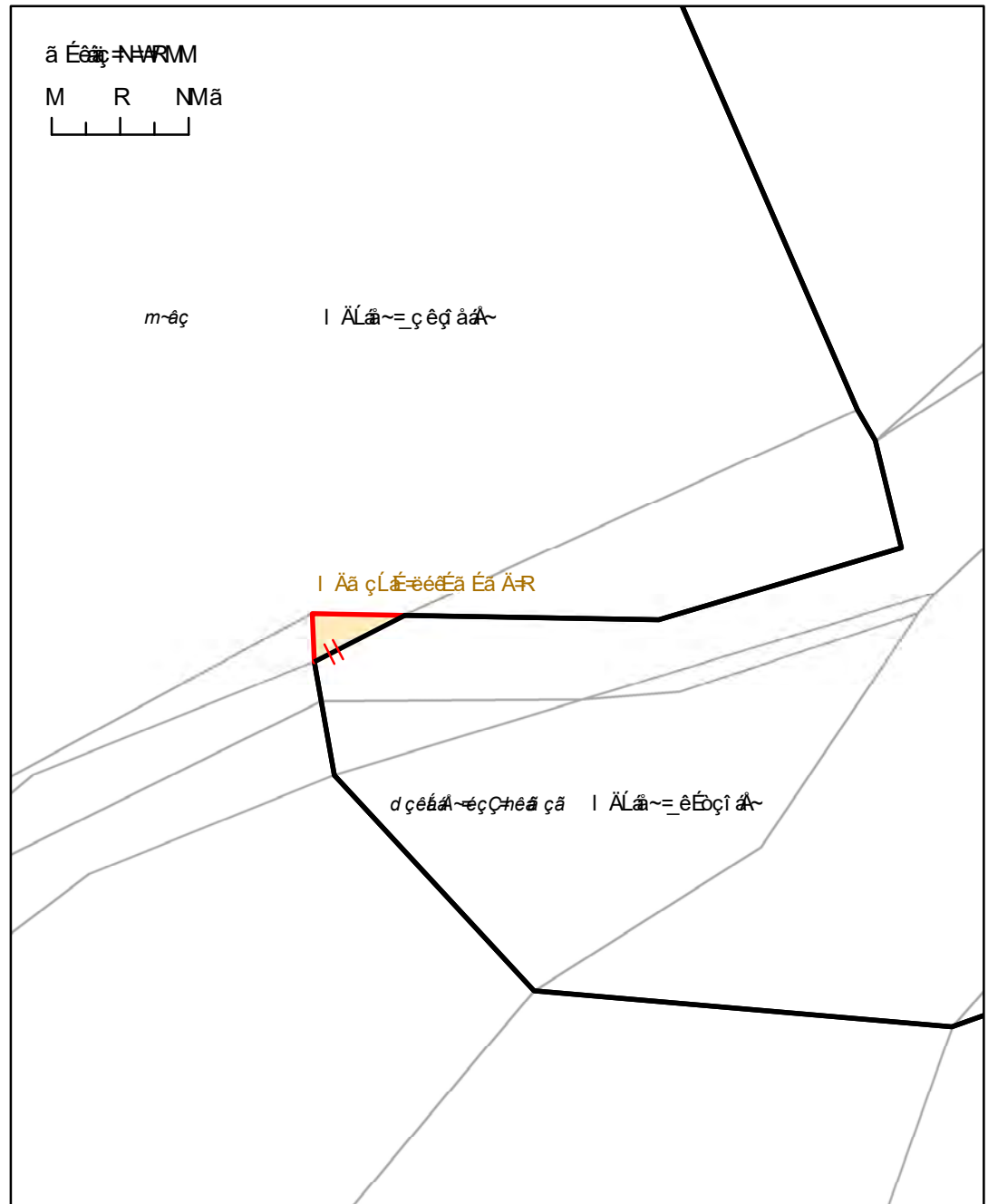
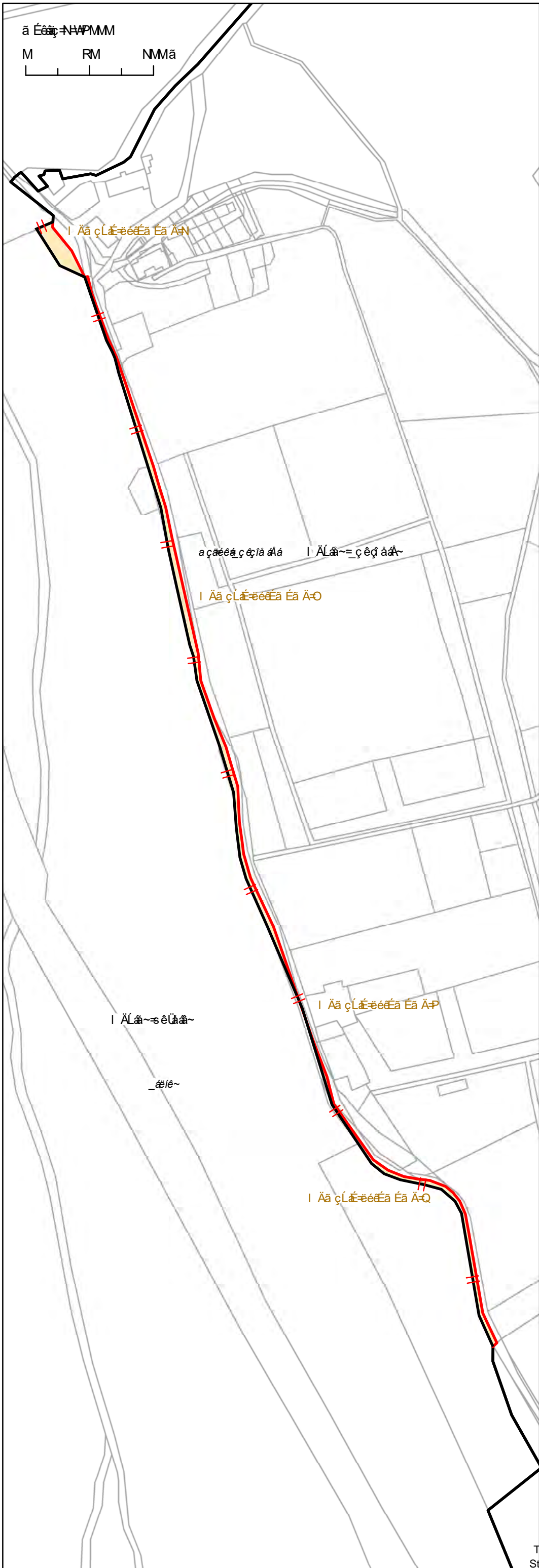
K.O. 1704 – KAMNIK

3368/9

Naselje Bistra (NA_MID 10145031) – Občina Vrhnika

K.O. 2003 - VERD

1873/2, 1873/8, 1873/9, 1668/1



pmobj bj _ ^# _ j | ë fgk ^ pbi fg
 a çäëëä_ çëçí ääÄm-âç=ä=w-ÄçLÉí ç=í = ÄLäá_ çëçí ääÄ-íh-ä ääëçç
 hëä çä =ä=d çëäÄ-ëççhëä çä =í = ÄLäá_ ëëçí äÄ-íÉë_ äëíë-í = ÄLäá
 séÜää~

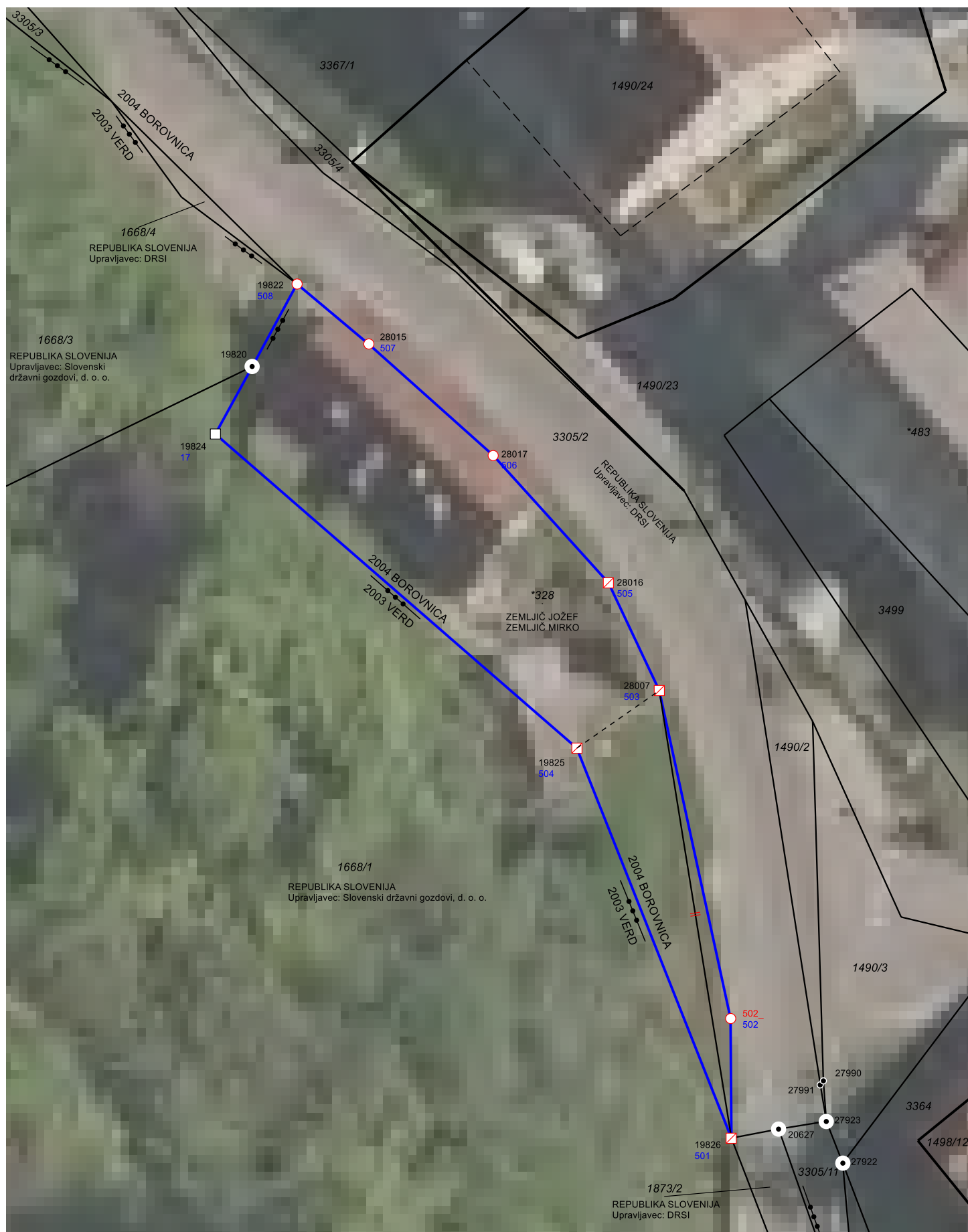
i ÉÖÉäç~

	j Éä-ä-ëÉä~		h-í-ëíÉäÉëÉä äää~
	k çí ~ä Éä-ä-ëÉä~		I Ää çLä-ëëÉä Éä Ä
	föÄë~ä~ä Éä-ä-ëÉä~		

Točka 4 a-íí ä =çÉäí É-Ö-íLäÉ-ëëç, ÖEWPIKQMP
 Stran 108

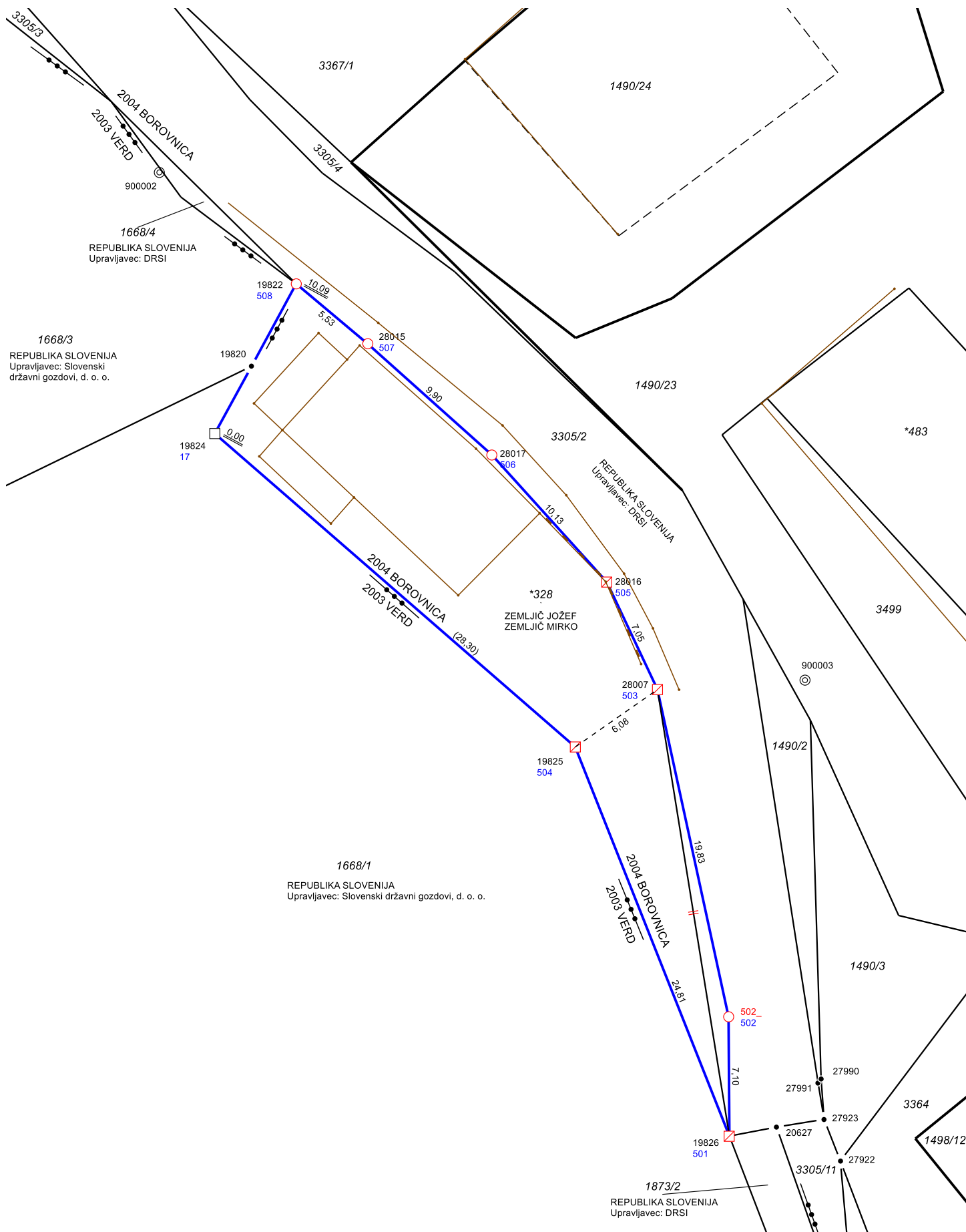
SKICA UREDITVE MEJE – DOL PRI BOROVNICI 29a

Merilo ~ 1 : 300



Katastrska občina (šifra in ime):	2003 VERD 2004 BOROVNICA	Številka objave katastrskega postopka:	10000052839	Datum izdelave:	01.02.2024
--------------------------------------	-----------------------------	--	-------------	--------------------	------------

Merilo ~ 1 : 300





Številka: 353-3/2023 (5-01)
Datum: 12. 4. 2024

**ČLANOM OBČINSKEGA SVETA
OBČINE VRHNIKA**

**ZADEVA: Predlog odloka o spremembi območij naselij in meje med občinami
Borovnica, Brezovica in Vrhnika**

Odbor za urejanje prostora in varstvo naravne in kulturne dediščine je na 5. redni seji, dne 11. 4. 2024, obravnaval Predlog odloka o spremembi območij naselij in meje med občinami Borovnica, Brezovica in Vrhnika in ga ocenil kot primerne za nadaljnjo obravnavo.

Občinskemu svetu Občine Vrhnika predlaga, da sprejme naslednji sklep:

Občinski svet Občine Vrhnika sprejme Odlok o spremembi območij naselij in meje med občinami Borovnica, Brezovica in Vrhnika.

Predsednik odbora
Zdravko Železnik, l.r.



Številka: 007-2/2024-2 (6-08)
Datum: 11. 4. 2024

5

ČLANOM OBČINSKEGA SVETA
OBČINE VRHNIKA

ZADEVA:

Odlok o občinskih cestah

PРАВNA PODLAGA:

Statut Občine Vrhnika (Naš časopis, št. 430/15)
Poslovnik Občinskega sveta Občine Vrhnika s spremembami
(Naš časopis, št. 430/15, 491/21)

NAMEN:

Obravnavati in sprejeti

POROČEVALEC:

Gvido Modrijan, Structura d. o. o.

I. OBRAZLOŽITEV:

1. Ocena stanja in razlogi za sprejetje

Na državni ravni se je leta 2022 spremenil Zakon o cestah, na podlagi katerega se morajo novelirati tudi občinski odloki o cestah. Zaradi neusklajenosti je obstoječe stanje neurejeno, saj Občina Odloka o cestah še ni uskladila z določbami aktualnega zakona, kot to določa njegov 155. člen. To neskladje bo s sprejemom predlaganega Odloka odpravljeno.

2. Cilji

Pripravljeni predlog Odloka o cestah je namenjen predvsem uporabnikom prometnega omrežja in posledično vsebuje določbe, ki uporabnika na pregleden način obvestijo o njegovih pravicah in dolžnostih. Državna zakonodaja mnogo podrobneje kot predlog Odloka, obravnava tematiko upravljanja, gradnje, vzdrževanje cest, vendar vsa ta določila ni smiselno vključiti v občinski odlok o cestah, temveč se jih uporabi neposredno. Pripravljeni Odlok tako podrobneje določa pomembnejše splošne določbe Zakona o cestah, ki jih naveže na občinske ceste, medtem ko sankcioniranje prekrškov, razen vsebovanih izjem, prepusti nadrednemu zakonu.

3. Finančne posledice

Medobčinskemu inšpektoratu in redarstvu bo dana možnost izrekanja glob za prekrške, kar je prihodek za občinski proračun.

II. PREDLOG ČLANOM OBČINSKEGA SVETA OBČINE VRHNIKA:

Občinskemu svetu Občine Vrhnika se predlaga, da sprejme naslednji

SKLEP

Občinski svet sprejme Odlok o občinskih cestah v predloženi vsebini.

Župan
Daniel Cukjati l. r.

Priloge:

- predlog Odloka
- trenutno veljavni Odlok o občinskih cestah in drugih javnih prometnih površinah v občini Vrhnika
- mnenje SPVC
- mnenje Odbora

Na podlagi 3. odstavka 19. člena in 108. člena Zakona o cestah (UL RS, št. 132/22, 140/22 – ZSDH-1A, 29/23 in 78/23 - ZUNPEOVE), 1. odstavka 3. člena Zakona o prekrških (UL RS, št. 29/11 – UPB, 21/13, 111/13, 74/14 – odl. US, 92/14 – odl. US, 32/16, 15/17 – odl. US, 73/19 – odl. US, 175/20 – ZIUOPDVE in 5/21 – odl. US) in 22. člena Statuta Občine Vrhnika (Naš časopis, št. 430/15), je Občinski svet Občine Vrhnika na _____ seji dne _____ sprejel

ODLOK o občinskih cestah

I. SPLOŠNE DOLOČBE

1. člen (vsebina odloka)

Ta odlok določa in ureja:

- občinske ceste in nekategorizirane občinske ceste, ki se uporabljajo za javni promet na območju občine Vrhnika;
- projektiranje, graditev, upravljanje, vzdrževanje ter varstvo cest in prometa na njih.

2. člen (pomen izrazov)

Izrazi, uporabljeni v tem odloku, pomenijo enako kot izrazi, opredeljeni v predpisih, ki urejajo ceste in pravila cestnega prometa ter graditev objektov.

II. KATEGORIZACIJA OBČINSKIH CEST

3. člen (kategorije občinskih cest in nekategorizirane ceste)

- (1) Občinske ceste se kategorizirajo na lokalne ceste (LC) oziroma dalje na podkategorije in javne poti (JP), medtem ko se občinske kolesarske poti kategorizirajo kot javne poti za kolesarje (KJ).
- (2) Lokalna cesta (LC) je občinska javna cesta, ki povezuje naselja v občini z naselji v sosednjih občinah ali naselja in dele naselij v občini med seboj in je pomembna za navezovanje prometa na javne ceste enake ali višje kategorije.
- (3) Zbirna krajevna cesta (LZ) je namenjena zbiranju in navezovanju prometnih tokov iz posameznih delov naselij na ceste višje kategorije.
- (4) Krajevna cesta (LK) je namenjena nadaljevanju cest višje kategorije, namenjenih dostopu do zaključenih prostorskih enot (stanovanjske soseske blokovne in individualne gradnje, industrijske cone, nakupovalni in rekreacijski centri ipd.) v posameznih delih naselij.
- (5) Javna pot (JP) je občinska javna cesta, ki ne izpolnjuje meril za kategorizacijo kot lokalna cesta in je namenjena navezovanju prometa na javne ceste enake ali višje kategorije.
- (6) Javna pot za kolesarje (KJ) je namenjena prometu kolesarjev v občini in med njimi.
- (7) Nekategorizirana občinska cesta, ki se uporablja za javni cestni promet, je zasebna cesta, po kateri poteka promet na način in pod pogoji, kot jih v skladu s tem odlokom in zakonom, ki ureja pravila cestnega prometa, določi lastnik ali od njega pooblaščen upravljavec.
- (8) Gozdna cesta je grajena gozdna prometnica, namenjena predvsem gospodarjenju z gozdom in omogočanju prevoza gozdnih lesnih sortimentov in je vodena v evidenci gozdnih cest.

4. člen

(nekategorizirane občinske ceste na območju občine Vrhnika)

- (1) Na nekategorizirani občinski cesti, ki se uporablja za javni cestni promet, je promet dovoljen le na način in pod pogoji, kot ga določi Občina Vrhnika.
- (2) Določbe tega odloka se ne uporabljajo za gozdno cesto. Gradnjo, vzdrževanje, označitev in uporabo gozdnih cest ureja zakon, ki ureja gozdove.
- (3) Nekategorizirane novozgrajene ceste, ki so začasno prevzete v upravljanje občine se urejajo na način, kot ga določa ta odlok. Novozgrajeno občinsko cesto lahko pristojni občinski upravni organ še pred kategorizacijo začasno prevzame v upravljanje, če je s tehničnim pregledom ugotovljeno, da izpolnjuje pogoje za varno odvijanje prometa.
- (4) Nekategorizirane občinske ceste se vzdržujejo tako, da jo lahko ob upoštevanju prometnih pravil in vremenskih razmer za odvijanje prometa varno uporabljajo vsi uporabniki cest, ki jim je namenjena.

5. člen

(postopek kategorizacije občinskih cest)

- (1) Občinske ceste določi in kategorizira Občinski svet Občine Vrhnika z odlokom na predlog župana.
- (2) Predlog kategorizacije občinskih cest mora biti predhodno strokovno usklajen s pristojnim državnim organom, ki je določen v predpisu o merilih za kategorizacijo javnih cest.

6. člen

(spremembe kategorizacije občinskih cest)

- (1) Spremembe kategorizacije občinskih cest se določijo po postopku iz prejšnjega člena tega odloka.
- (2) Pobudo za spremembo kategorizacije obstoječih občinskih cest oziroma vključitev novih cest lahko poda posamezna pravna oziroma fizična oseba ali organ Občine. Postopek spremembe kategorizacije občinske ceste se začne na predlog župana. Predlogi sprememb morajo biti utemeljeni v skladu z merili za kategorizacijo javnih cest.
- (3) O predlogu za prenos občinske ceste med državne ceste po predhodnem soglasju pristojnega državnega organa, odloči Občinski svet Občine Vrhnika na predlog župana.
- (4) Občinska cesta, določena s sklepom Vlade Republike Slovenije o prenosu državne ceste med občinske ceste, pridobi kategorijo, določeno s tem odlokom po potrditvi občinskega sveta.

7. člen

(opustitev občinske ceste)

Občinska cesta ali njen del se lahko opusti, če se zgradi nova cesta ali del ceste, ki nadomesti prejšnjo oziroma njena uporaba ni več v javnem interesu.

8. člen

(prenos nekategorizirane ceste med občinske ceste)

- (1) Za nekategorizirano cesto lahko lastnik ali njegov pooblaščenec predlaga Občini prenos med občinske ceste.
- (2) Nekategorizirana cesta se prenese med občinske ceste brezplačno, če obstaja javni interes in je geodetsko odmerjena.
- (3) O prenosu nekategoriziranih cest med občinske ceste odloči Občinski svet Občine Vrhnika, njena kategorizacija pa se opravi po postopku iz 5. člena tega odloka.
- (4) Nekategorizirana cesta iz 1. odstavka tega člena mora izpolnjevati najmanj naslednje pogoje:

- cesta vodi najmanj do treh stalno naseljenih objektov oziroma do aktivnega kmetijskega ali drugega gospodarskega objekta,
 - širina vozišča je najmanj 3,5 metra, vključno s potrebnimi izogibališči,
 - utrditev s predpisi dopustno utrditvijo,
 - zagotovljeno obračališče za vozila gospodarskih javnih služb,
- razen, če občinski svet s sklepom ne odloči drugače.

III. PROJEKTIRANJE GRADNJA OBČINSKIH CEST

9. člen (projektiranje občinskih cest)

- (1) Elementi za projektiranje občinske ceste se določijo v skladu s predpisi o projektiranju javnih cest in njihovih elementov s stališča zagotavljanja prometne varnosti in ekonomičnosti njihove graditve in vzdrževanja.
- (2) V projektni dokumentaciji za gradnjo ali rekonstrukcijo občinske ceste se določijo tudi prometna ureditev občinske ceste in ureditev navezav na obstoječe ceste ter pristopov do objektov in zemljišč ob cesti ter predvidijo površine zunaj vozišča ceste za parkirišča, avtobusna postajališča in druge prometne površine, površine za opravljanje spremljajočih dejavnosti, za gradnjo objektov za vzdrževanje cest in za nadzor cestnega prometa.
- (3) Projektna dokumentacija lahko odstopa od predpisov, če zakonodaja tako dopušča in utemeljitev temelji na strokovnem gradivu in če tako odloči župan.

10. člen (obveznost usklajenega projektiranja in gradnje ali rekonstrukcije gospodarske javne infrastrukture)

- (1) Če se hkrati z gradnjo ali rekonstrukcijo občinske ceste na cestnem zemljišču predvideva tudi gradnja druge gospodarske javne infrastrukture, ki ne služi cesti ali njeni uporabi, projektna dokumentacija vsebuje tudi rešitve te gospodarske javne infrastrukture.
- (2) Usklajenost projektiranja in gradnje objektov gospodarske javne infrastrukture iz prejšnjega odstavka je v pristojnosti upravljavca občinske ceste.
- (3) Stroške projektiranja in gradnje objektov posamezne gospodarske javne infrastrukture iz prvega odstavka tega člena krije njen upravljavec.

11. člen (obveznost obveščanja o posegih v občinsko cesto)

- (1) Upravljavec občinske ceste v fazi načrtovanja gradnje ali rekonstrukcije občinske ceste obvesti upravljavce druge gospodarske javne infrastrukture v cestnem telesu ali ob njem najmanj 90 dni pred začetkom del, da ti lahko svoja dela uskladijo z gradnjo ceste.
- (2) Upravljavec občinske ceste da upravljavcu druge gospodarske javne infrastrukture iz prejšnjega odstavka na razpolago tehnične in druge podatke, potrebne za uskladitev del.
- (3) Določbe tega člena veljajo smiselno tudi za upravljavce gospodarske javne infrastrukture v cestnem telesu ali ob njem, kadar nameravajo graditi svoje objekte in naprave v občinski cesti.

12. člen (pridobitev zemljišč za gradnjo ali rekonstrukcijo občinske ceste)

Zaradi pridobitve potrebnih zemljišč za gradnjo ali rekonstrukcijo občinske ceste se lahko skladno z veljavno zakonodajo lastninska pravica na zemljišču ali drugi nepremičnini odvzame ali omeji, če ni mogoče skleniti ustrezne pogodbe med Občino in lastnikom te nepremičnine.

13. člen
(gradnja in vzdrževanje občinskih cest)

Občinske ceste se morajo načrtovati, projektirati, graditi in vzdrževati na način in pod pogoji kot to določajo predpisi, ki urejajo projektiranje javnih cest, prometno signalizacijo in prometno opremo, način označevanja in zavarovanja del in ovir v prometu, cestne priključke, avtobusna postajališča, ter predpisi, ki urejajo vrste vzdrževalnih del na cestah ter nivo rednega vzdrževanja javnih cest in tehnične smernice, katerih uporaba je obvezna.

14. člen
(gradnja gospodarske javne infrastrukture v območju občinske ceste)

(1) Objekte in naprave gospodarske javne infrastrukture je dovoljeno v območju občinske ceste graditi le pod pogoji in na način, določenim s soglasjem upravljavca občinske ceste. V soglasju za opravljanje del iz prejšnjega odstavka se določijo način, pogoji in nadzor nad opravljanjem teh del.

(2) Soglasje iz prvega odstavka tega člena ni potrebno, če so s poškodbami objektov, naprav ali napeljav, vgrajenih v občinsko cesto, neposredno ogroženi varen promet oziroma življenja in zdravje ljudi in živali ali bi lahko nastala večja gospodarska škoda. Upravljavec objektov, naprav ali napeljav mora takoj odstraniti neposredno nevarnost in o tem brez odlašanja po elektronski poti obvestiti upravljavca občinske ceste. Upravljavec objektov, naprav ali napeljav mora takoj odpraviti poškodbe na njej, vzpostaviti cesto v prvotno stanje in o končanih delih po elektronski poti obvestiti upravljavca občinske ceste.

(3) Če se mora zaradi del iz prejšnjega odstavka omejiti uporaba občinske ceste, mora upravljavec objektov, naprav ali napeljav, vgrajenih v občinsko cesto, o omejitvi uporabe občinske ceste in o njenem prenehanju po elektronski poti obvestiti policijo, občinsko redarstvo in upravljavca občinskih cest ter vzdrževalca cest, da na njegove stroške vzpostavi zaporo ceste.

IV. UPRAVLJANJE OBČINSKIH CEST

15. člen
(upravljavec občinskih cest)

Upravljavec občinskih cest je Občinska uprava Občine Vrhnika (v nadaljevanju: upravljavec).

16. člen
(naloge in pristojnosti upravljavca občinskih cest)

Upravljavec občinskih cest opravlja strokovno tehnične, razvojne, organizacijske in upravne naloge za gradnjo, vzdrževanje in varstvo občinskih cest.

Te naloge obsegajo zlasti:

- izdelavo strokovnih podlag za plane vzdrževanja in razvoja občinskih cest ter izdelavo osnutkov teh planov;
- naloge rednega vzdrževanja občinskih cest, ki se izvajajo v organizacijski obliki, skladni z zakonodajo s področja gospodarskih javnih služb;
- naloge nadzora nad stanjem občinskih cest;
- naloge nadzora nad prometno ureditvijo občinskih cest;
- naloge upravljanja, vodenja in nadzora prometa;
- izvajanje postopkov javnega naročanja za izvajanje del rednega vzdrževanja občinskih cest, ki niso predmet izbrane oblike gospodarske javne službe, ter za izvajanje gradnje, investicijskih vzdrževalnih del v javno korist na občinskih cestah;
- naloge v zvezi z investicijami v občinske ceste;
- vodenje evidenc o občinskih cestah in zbirne evidence o javnih cestah;

- pridobivanje podatkov o prometnih obremenitvah na občinskih cestah in o prekoračitvah dimenzij (višina, širina in dolžina) in mas vozil;
- naloge v zvezi z organizacijo obveščanja javnosti o stanju občinskih cest in prometa na njih;
- pripravo strokovnih izhodišč za smernice in mnenja k državnim prostorskim aktom;
- izdajo smernic in mnenj k občinskim prostorskim aktom;
- izdajo soglasij, dovoljenj in odločb v skladu s tem odlokom oziroma aktualno zakonodajo s področja cest oziroma mnenj ali projektnih pogojev v skladu z zakonom, ki ureja graditev objektov;
- izvajanje drugih nalog, določenih s tem odlokom in drugimi predpisi.

17. člen
(financiranje občinskih cest)

- (1) Sredstva za graditev in investicijsko vzdrževanje kategoriziranih in nekategoriziranih občinskih cest se zagotavljajo v proračunu občine oziroma z drugimi sredstvi ob predhodno sklenjeni pogodbi o opremljanju ali javno-zasebnem partnerstvu.
- (2) Vzdrževalec občinskih cest predlaga upravljavcu cest za tekoče oziroma prihodnje leto plan vzdrževanja občinskih cest, upravljavec občinskih cest ga potrdi in predlaga občinskemu svetu v sprejem v okviru proračuna za prihodnje leto.
- (3) Upravljavec občinskih cest zagotavlja sredstva za vzdrževanja tistega dela državnih cest, ki so namenjene delovanju naselij in so določene s področno zakonodajo.

V. VZDRŽEVANJE OBČINSKIH CEST

18. člen
(javna služba vzdrževanja občinskih cest)

- (1) Vzdrževanje kategoriziranih občinskih cest je obvezna gospodarska javna služba lokalnega pomena, ki obsega redno vzdrževanje cest v stanju, ki zagotavlja varnost in prevoznost cest ter vzpostavitev prevoznosti cest ob naravnih in drugih nesrečah (v nadaljevanju: redno vzdrževanje javnih cest).
- (2) Način izvajanja gospodarske javne službe rednega vzdrževanja občinskih cest določi občinski svet na podlagi zakonodaje s področja gospodarskih javnih služb.

19. člen
(vzdrževanje križišč in križanj)

Za vzdrževanje križišč občinskih cest z nekategoriziranimi cestami, po katerih je dovoljen javni promet, v območju cestnega zemljišča občinske ceste je pristojen vzdrževalec občinskih cest.

20. člen
(vzdrževanje cestnih objektov na nekategoriziranih cestah nad občinskimi cestami)

- (1) Za vzdrževanje premostitvenih objektov na nekategoriziranih cestah, ki potekajo v območju občinske ceste, je pristojen lastnik oziroma upravljavec nekategorizirane ceste.
- (2) Če upravljavec ceste iz prejšnjega odstavka v okviru izvajanja vzdrževalnih del na premostitvenem objektu ne izvede nujnih ukrepov, ki so v javnem interesu in jih ni mogoče odlagati, jih izvede na njegov račun upravljavec občinske ceste.

21. člen
(vzdrževanje občinskih cest ob preusmeritvah prometa)

- (1) Upravljavec občinske ceste lahko zaradi zapore občinske ceste začasno preusmeri promet na državno cesto ali nekategorizirano cesto, po kateri je dovoljen javni promet.

(2) O preusmeritvi prometa z občinske na državno cesto, ki bi bistveno povečala prometno obremenitev te ceste, se mora upravljavec občinskih cest predhodno uskladiti s pristojnim državnim organom.

(3) Za preusmeritev prometa z občinske ceste na nekategorizirano cesto, po kateri je dovoljen javni promet, mora upravljavec občinskih cest predhodno pridobiti soglasje lastnika te ceste ali od njega pooblaščenega upravljavca ceste. Če je med preusmeritvijo prometa z občinske ceste na nekategorizirano cesto, po kateri je dovoljen javni promet, treba povečati obseg vzdrževanja te ceste ali pa jo je treba pred tem usposobiti za prevzem dodatnega prometa, krije stroške teh ukrepov predlagatelj preusmeritve prometa. Pred preusmeritvijo prometa na nekategorizirano cesto se ob prisotnosti lastnika te ceste ali od njega pooblaščenega upravljavca izvede monitoring obstoječega stanja.

VI. VARSTVO OBČINSKIH CEST IN PROMETA NA NJIH

22. člen

(prometna signalizacija in prometna oprema na občinskih cestah)

(1) Postavitev, zamenjavo, dopolnitev ali odstranitev prometne signalizacije in prometne opreme na občinskih cestah odredi upravljavec občinske ceste.

(2) Na občinski cesti se sme postavljati turistična in druga obvestilna prometna signalizacija v skladu s predpisom, ki ureja prometno signalizacijo in prometno opremo na cestah. Postavitev in odstranitev turistične in druge obvestilne prometne signalizacije odreja upravljavec občinske ceste, ki ima pravico do povrnitve stroškov za njeno postavitve, vzdrževanje in odstranitev.

(3) Izvajalec rednega vzdrževanja občinskih cest lahko spreminja prometno signalizacijo in prometno opremo le na podlagi internega akta upravljavca občinskih cest.

23. člen

(varovalni pas ob občinski cesti)

(1) Da se preprečijo škodljivi vplivi posegov v prostor ob občinski cesti na občinsko cesto in promet na njej, je ob teh cestah varovalni pas, v katerem je raba prostora omejena.

(2) Gradnja in rekonstrukcija gradbenih objektov ter postavljanje kakršnih koli drugih objektov in naprav ter sajenje živih mej v varovalnem pasu občinske ceste, so dovoljeni le s soglasjem upravljavca občinskih cest. Nasipavanje materiala, s katerim bi se višina terena ob cesti izenačila ali dvignila nad nivo cestnega telesa je prepovedano.

(3) Upravljavec občinskih cest izda soglasje iz prejšnjega odstavka, če s predlaganim posegom v varovalnem pasu niso prizadeti interesi varovanja občinske ceste in prometa na njej, njene širitve zaradi prihodnjega razvoja prometa ter varovanje njenega videza.

(4) Upravljavec občinskih cest in izvajalec rednega vzdrževanja občinskih cest lahko v roku šestih mesecev po izdaji soglasja preverita pravilnost izvedenih del v varovalnem pasu občinske ceste.

(5) Predlagatelj nameravanega posega v varovalni pas občinske ceste nima pravice zahtevati izvedbe ukrepov za zaščito pred vplivi ceste in prometa na njej.

24. člen

(izdaja dovoljenj za zaporo občinske ceste)

(1) Dovoljenje za delno ali popolno zaporo občinske ceste izda upravljavec občinskih cest. O izdanih dovoljenjih upravljavec občinskih cest obvesti najkasneje v 5 dneh pred izvedbo zapore policijo, občinskega inšpektorja za ceste in izvajalca rednega vzdrževanja občinskih cest.

(2) Z dovoljenjem za zaporo občinske ceste se določijo pogoji za izvedbo zapore ceste, preusmeritve prometa zaradi zapore ceste in čas njenega trajanja.

(3) Vloga za zaporo občinske ceste mora biti vložena najmanj 15 dni pred predlaganim rokom zapore ceste in če za predlagano zaporo ni predpisan elaborat zapore ceste v skladu s predpisom, ki ureja označevanje in zavarovanje del na občinskih cestah in ovir v cestnem prometu, mora vloga vsebovati podatke o lokaciji, vrsti in obsegu del, zaradi katerih se predlaga delna ali popolna zapora ceste, o načinu in času trajanja njihove izvedbe ter prometno tehnično dokumentacijo začasne prometne ureditve (navedbo tipske sheme začasne prometne ureditve) v času delne ali popolne zapore ceste. Izdajatelj dovoljenja za zaporo ceste lahko spremeni čas in trajanje zapore ceste, zlasti če se ta predlaga med prireditvami, predvidenimi s koledarjem večjih športnih prireditev, med turistično sezono ali med povečanimi prometnimi obremenitvami ceste.

(4) Določba prejšnjega odstavka o vsebini vloge za zaporo občinske ceste zaradi del na cesti se smiselno uporablja tudi za športne in druge prireditve na občinski cesti.

25. člen (oglaševanje ob občinski cesti)

(1) Objekti za oglaševanje ob občinskih cestah so lahko reklamni stolpi, stebri (npr. totemi, piloni), plakatni panoji, oglasne deske, nosilci in drogovni nadcestnih transparentov in zastav, svetlobne vitrine kot del nadstrešnic avtobusnih postajališč ter drugi nepremični in premični namenski nosilci.

(2) Postavljanje oziroma uporaba objektov za oglaševanje je v območju občinske ceste zunaj naselja prepovedano.

(3) Ne glede na prejšnji odstavek je v območju občinske ceste zunaj naselja dopustna postavitve objekta za oglaševanje:

- če ima objekt za oglaševanje funkcijo usmerjanja in se namešča tik ob ali na stavbi gospodarskega subjekta, ki ima sedež v tej stavbi, in je ta v varovalnem pasu občinske ceste z neposrednim cestnim priključkom na to cesto;
- kot reklamni steber (npr. totem, pilon) v območju kompleksa gospodarskega subjekta, na katerem je lahko le logotip gospodarskega subjekta in druge nujne informacije (npr. cene derivatov na postajah za oskrbo vozil z gorivi, delovni čas postaje oziroma drugega gospodarskega subjekta).

(4) Objekti za oglaševanje se lahko ob občinskih cestah v naselju postavljajo in uporabljajo izven:

- preglednega polja in pregledne berme ceste;
- preglednostnega prostora prehoda ceste čez železniško progo v isti ravnini;
- območja vzdolž vozišča ceste, predpisanega za postavitve prometne signalizacije in prometne opreme.

(5) Postavljanje in uporaba elektronskih prikazovalnikov v območju občinske ceste je prepovedano. Svetlobne vitrine z neto oglasno površino do vključno 2,1 m², če gre za enostransko oglaševanje, ali 4,2 m², če gre za obojestransko oglaševanje, in osvetljene z notranje strani v skladu z zakonom, ki ureja varstvo okolja, se lahko ob občinskih cestah v naselju postavljajo in uporabljajo zunaj vozišča občinske ceste.

(6) Soglasje za postavitve objektov za oglaševanje iz tretjega, četrtega in petega odstavka tega člena v območju občinske ceste izda upravljavec ceste na podlagi načrta za postavitve objekta za oglaševanje, če je oglaševanje v tem območju dovoljeno s prostorskim aktom občine.

(7) Z globo 1.250 eurov se kaznuje za prekršek posameznik, ki ravna v nasprotju z drugim, tretjim, četrtem ali petim odstavkom tega člena ali brez soglasja postavi oziroma uporablja objekt za oglaševanje v območju občinske ceste ali ga postavi oziroma uporablja v nasprotju s pogoji iz soglasja.

(8) Z globo 500 eurov se kaznuje za prekršek posameznik, ki stori prekršek iz prejšnjega odstavka in je površina oglasnega sporočila manjša od 5 kvadratnih metrov.

(9) Z globo 8.000 eurov se kaznuje za prekršek pravna oseba, samostojni podjetnik posameznik in posameznik, ki samostojno opravlja dejavnost, ki stori prekršek iz sedmega odstavka tega člena, njihova odgovorna oseba pa z globo 2.000 eurov.

(10) Z globo 2.000 eurov se kaznuje za prekršek pravna oseba, samostojni podjetnik posameznik in posameznik, ki samostojno opravlja dejavnost, ki stori prekršek iz sedmega odstavka tega člena in je površina oglasnega sporočila manjša od 5 kvadratnih metrov, njihova odgovorna oseba pa z globo 500 eurov.

26. člen
(pritožbeni organ)

Zoper dovoljenja, soglasja in odločbe, katera po določbah tega odloka izdaja upravljavec občinskih cest, je dovoljena pritožba na župana Občine Vrhnika.

VII. NADZORSTVO OBČINSKIH CEST

27. člen
(opravljanje nadzorstva)

(1) Nadzor nad izvajanjem tega odloka in določb predpisov o javnih cestah, ki se neposredno uporabljajo za občinske ceste, izvajata inšpektorat, pristojen za občinske ceste in občinsko redarstvo.

(2) Nadzor nad določbami 25. člena tega odloka izvaja pristojni občinski inšpektor za ceste.

28. člen
(splošni inšpekcijski ukrepi)

Poleg inšpekcijskih ukrepov, ki jih določa področna zakonodaja, lahko pristojni občinski inšpektor za ceste z opozorilom, če oceni, da je to zadosten ukrep, ali z odločbo odredi odstranitev objekta za oglaševanje, ki je v območju občinske ceste postavljen brez soglasja ali v nasprotju s pogoji izdanega soglasja ali se uporablja v nasprotju s pogoji iz izdanega soglasja.

VIII. KONČNI DOLOČBI

29. člen
(prenehanje veljavnosti)

Z dnem uveljavitve tega odloka preneha veljati Odlok o občinskih cestah (Naš časopis, št. 415/14 in 443/16).

30. člen
(začetek veljavnosti odloka)

Ta odlok začne veljati naslednji dan po objavi v glasilu Občine Vrhnika, Naš časopis.

Št. 007-2/2024

Vrhnika, dne

Občina Vrhnika
ŽUPAN
Daniel CUKJATI

Na podlagi Statuta Občine Vrhnika (Naš časopis, št. 365/2009), Poslovnika o delu Občinskega sveta Občine Vrhnika (uradno prečiščeno besedilo, Naš časopis, št. 354/2008), Zakona o cestah (Uradni list RS, št. 109/2010), je Občinski svet Občine Vrhnika na svoji 24. seji dne 3.4.2014 sprejel

ODLOK

o občinskih cestah in drugih javnih prometnih površinah v občini Vrhnika

I. SPLOŠNE DOLOČBE

1. člen (vsebina odloka)

(1) Ta odlok ureja:

- občinske ceste na območju občine Vrhnika in postopek njihove kategorizacije;
- upravljanje, graditev, vzdrževanje in varstvo občinskih cest in prometa na njih;
- način izvajanja rednega vzdrževanja občinskih cest kot obvezne gospodarske javne službe;
- postopke in pogoje za poseganje v občinske ceste in zagotavljanje njihovega varstva;
- inšpekcijsko nadzorstvo nad občinskimi cestami in sankcioniranje kršitev tega odloka;
- druga vprašanja v zvezi z upravljanjem občinskih cest.

2. člen (pomen izrazov)

(1) Posamezni izrazi, uporabljeni v tem zakonu, imajo naslednji pomen:

- avtobusna postajališča in obračališča so posebaj zgrajene in označene prometne površine na ali ob vozišču ceste, namenjene prevozu potnikov;
- bankina je utrjen ali neutrjen vzdolžni del cestišča ob zunanjem robu vozišča, ki zagotavlja bočno stabilnost vozišča in brežine ter omogoča namestitve prometne signalizacije in prometne opreme;
- brežina ceste je zgrajena nagnjena površina zemljišča ob cestišču do izteka v naravno površino;
- cesta je površina, omejena z mejo cestnega sveta, ki jo lahko uporabljajo vsi ali pa le določeni udeleženci v prometu pod pogoji, določenimi z zakonom in drugimi predpisi;
- cesta, določena za vse vrste prometa, je javna cesta, ki jo smejo uporabljati vsi udeleženci v prometu;
- cesta, določena za posamezne vrste prometa, je javna cesta, ki jo smejo uporabljati samo tisti udeleženci v prometu, za katere prepoved uporabe ni označena s predpisano prometno signalizacijo in prometno opremo;
- cestna razsvetljava so omrežje in naprave za zagotavljanje osvetljenosti posameznih delov ceste;
- cestne naprave in druge ureditve, ki so namenjene varnosti, vodenju in nadzoru prometa, zaščiti ceste ter preprečevanju škodljivih emisij prometa, so telekomunikacijske in električne naprave, vgrajene v cestno telo, stacionarne naprave za nadzor in urejanje prometa, naprave za nadzor nad stanjem vozišča, naprave za daljinsko obveščanje in opozarjanje, naprave za štetje prometa, naprave za pridobivanje podatkov o osnih obremenitvah in skupnih masah v prostem prometnem toku, naprave za kontrolo prevoza nevarnih snovi, naprave za kontrolo hitrosti, naprave za umirjanje prometa, naprave in objekti za cestninjenje, prezračevalne in

varnostne naprave v predorih in naprave in ureditve za zaščito pred snežnimi plazovi, padajočim kamenjem, zameti, hrupom, slepilnimi učinki in drugimi škodljivimi vplivi za promet na javni cesti;

- cestni objekti so mostovi, viadukti, podvozi, nadvozi, prepusti, podporne in oporne konstrukcije ter podhodi in nadhodi;
- cestni priključek je del javne ceste, s katerim se javna cesta iste ali nižje kategorije ali nekategorizirana cesta ali druga površina navezuje na to cesto;
- cestni svet je zemljišče, katerega mejo na podlagi predpisov o projektiranju javnih cest določajo linije med skrajnimi točkami prečnega in vzdolžnega profila cestnega telesa, vključno z napravami za odvodnjavanje. Meja cestnega sveta poteka največ 2 metra od linij skrajnih točk, vključno z napravami za odvodnjavanje,
- cestno telo je del javne ceste, ki ga sestavlja cestišče z nasipi in vkopi;
- cestišče je del javne ceste, ki ga sestavljajo vozišče, odstavní in ločilni pasovi, kolesarske steze, pločniki, bankine, naprave za odvodnjavanje, če so tik ob vozišču, ter zračni prostor v višini 7 metrov, merjeno od točke na osi vozišča;
- državna cesta je javna cesta, namenjena povezovanju regij in pomembnejših naselij v državi z enakimi regijami in naselji v sosednjih državah, povezovanju regij znotraj države in povezovanju pomembnejših naselij znotraj regije;
- elaborat prometne ureditve je strokovno-tehnični elaborat, s katerim so določeni ukrepi in določena postavitev oziroma odstranitev prometne signalizacije in prometne opreme zaradi spremembe prometne ureditve na cesti ali njenem delu;
- enostavni, nezahtevni, manj zahtevni in zahtevni objekt je objekt po predpisih o graditvi objektov;
- gozdna cesta je grajena gozdna prometnica, namenjena predvsem gospodarjenju z gozdom in omogočanju racionalnega prevoza gozdnih lesnih sortimentov ter je vodena v evidenci gozdnih cest;
- individualni priključek je cestni priključek na cesto, namenjen dostopu do posameznih stanovanjskih stavb z največ štirimi stanovanji ter kmetijskih in gozdnih površin;
- javna cesta je cesta, ki jo država ali občina, v skladu z merili za kategorizacijo javnih cest, razglasi za javno cesto določene kategorije in jo lahko vsak prosto uporablja na način in pod pogoji, določenimi z zakonom in drugimi predpisi;
- javna pot je občinska javna cesta, ki ne izpolnjuje meril za kategorizacijo kot lokalna cesta in je namenjena navezovanju prometa na javne ceste enake ali višje kategorije;
- kolesarska pot je s predpisano prometno signalizacijo in prometno opremo označena cesta, ki je namenjena prometu koles in drugih uporabnikov, pod pogoji, določenimi s pravili cestnega prometa in predpisi, ki urejajo ceste;
- kolesarski pas je vzdolžni del vozišča, ki je označen z ločilno črto in je namenjen prometu koles in koles s pomožnim motorjem;
- kolesarska steza je del cestišča, ki ni v isti ravnini kot vozišče ali je od njega ločena kako drugače in je namenjena prometu koles in koles s pomožnim motorjem;
- križanje je mesto, kjer se v istem ali različnem nivoju križa cesta z drugo cesto, drugim infrastrukturnim objektom ali vodotokom in podobno;
- križišče je prometna površina, ki nastane s križanjem ali združitvijo dveh ali več cest v isti ravnini;
- lokalna cesta je občinska javna cesta, ki povezuje naselja v občini z naselji v sosednjih občinah ali naselja in dele naselij v občini med seboj in je pomembna za navezovanje prometa na javne ceste enake ali višje kategorije;
- naselje je pozidano območje ob cesti, ki ga sestavlja vsaj deset stanovanjskih stavb, ki tvorijo prostorsko celoto, v kateri se pešci in vozila lahko vključujejo v promet na tej cesti preko dovoznih poti, ulic, trgov, parkov ali drugih javnih površin, meje naselja pa so označene s predpisano prometno signalizacijo; v naselje so vključeni tudi deli cest znotraj pozidanega območja, ob katerih ni stanovanjskih stavb;
- naprave za odvodnjavanje javne ceste so naprave za zbiranje, odvajanje oziroma preusmerjanje površinske in talne vode (odvodni jarki, koritnice, mulde, plitve in globoke drenaže, jaški, prepusti, kanalizacijski vodi in naprave, ponikalnice in podobno);

- nivo rednega vzdrževanja so predpisane enote mere za posamezna dela rednega vzdrževanja javne ceste in objektov na njej;
- nekategorizirana cesta, ki se uporablja za javni cestni promet, je vsaka prometna površina, na kateri se opravlja promet na način in pod pogoji, kot jih v skladu s tem zakonom in predpisom, ki ureja pravila cestnega prometa, določi lastnik ali od njega pooblaščen upravljavec;
- objekti za obveščanje in oglaševanje so reklamni stolpi, panoji, table, transparenti in drugi nepremični in premični nosilci, namenjeni za namestitve obvestilnih in oglasnih sporočil;
- občinska cesta je javna cesta, namenjena povezovanju naselij v občini s povezovanjem naselij v sosednjih občinah, povezovanju naselij, delov naselij, naravnih in kulturnih znamenitosti in objektov v občini;
- območje ceste je prostor, na katerem je cesta, z varovalnimi pasovi in zračni prostor v višini 7 metrov nad najvišjo točko vozišča;
- osna obremenitev je del skupne mase, s katero os vozila na vodoravni površini obremenjuje podlago, kadar vozilo miruje;
- parkirišče je prometna površina, ki je namenjena ustavljanju in parkiranju vozil;
- pas za pešce je del vozišča, ki je označen z vzdolžno ločilno črto in je namenjen pešcem;
- pas za parkiranje je označen vzdolžni del vozišča, ki je namenjen ustavitvi in parkiranju vozil v vzdolžni smeri z označenimi ali neoznačenimi parkirnimi mesti;
- počivališče je s posebno prometno signalizacijo označena servisna prometna površina, namenjena kratkemu postanku udeležencev cestnega prometa;
- pločnik je del cestišča, ki ni v isti ravnini kot vozišče ali je od njega ločen kako drugače in je namenjen pešcem, ali pešcem in prometu koles ter koles s pomožnim motorjem, če je na njem označen kolesarski pas ali pa z vertikalno prometno signalizacijo dovoljen promet kolesarjev;
- pregledno polje je prostor ob križiščih in cestnih priključkih ter vzdolž ceste, v katerem je raba prostora omejena;
- pregledna berma je prostor na notranji strani krivin za zagotovitev predpisane preglednosti, ki je potrebna zaradi poti ustavljanja, v katerem je raba prostora omejena;
- prehod za pešce je s predpisano prometno signalizacijo označena površina vozišča, ki je namenjena prehajanju pešcev čez vozišče;
- prehod za kolesarje je s predpisano prometno signalizacijo označena površina vozišča, ki je namenjena prehajanju kolesarjev čez vozišče;
- prometna signalizacija so sredstva in naprave, s katerimi se zagotavlja izvajanje prometnih pravil in varnosti prometa ter jo sestavljajo prometni znaki in druga sredstva in naprave za vodenje in zavarovanje prometa na cesti, ter turistična in druga obvestilna signalizacija;
- prometna oprema so sredstva in naprave za označevanje roba vozišča in vodenje prometa (smerniki, snežni koli, ogledala, zapornice, markerji, stožci, varovalne in varnostne ograje in podobno) ter sredstva in naprave za prisilno ustavljanje vozil;
- prometna ureditev je način potekanja in vodenja prometa, ki ga za cesto ali njen del oziroma za naselje ali njegov del določi upravljavec ceste in ga označi s predpisano prometno signalizacijo in prometno opremo;
- skupna masa je masa vozila oziroma skupine vozil skupaj z maso tovora in oseb, ki so na oziroma v njem;
- srednji ločilni pas je vzdolžni del cestišča, s katerim sta fizično ločeni smerni vozišči;
- steza za pešce je s predpisano prometno signalizacijo in prometno opremo označena javna pot, namenjena pešcem in drugim posebnim prevoznim sredstvom;
- robna črta je vzdolžna črta, ki označuje rob vozišča;
- varovalni pas je prostor ob javni cesti, v katerem je raba prostora omejena;
- vozišče je del cestišča, ki ima eno ali več smernih vozišč, namenjeno je prometu vozil, pod pogoji, določenimi s predpisi o pravilih cestnega prometa, pa tudi pešcem in drugim udeležencem cestnega prometa, če s prometno signalizacijo ni določeno drugače.

3. člen
(predmet odloka)

(1) Predmet odloka so občinske javne ceste:

- druge prometne površine to so pločniki, kolesarske steze in poti, javna parkirišča, avtobusna postajališča ter obračališča ob občinskih cestah ter obračališče;
- prometne površine, objekte in naprave na, ob ali nad voziščem državne ceste v območju meje naselja;
- funkcionalne površine za umestitev cestnih naprav, objektov in drugih ureditev, namenjenih varnosti, vodenju in nadzoru prometa, vozil ter voznikov, zaščiti ceste in cestnega telesa ter zemljišč in preprečevanju škodljivih emisij prometa.

(2) Sestavni deli občinske javne ceste so:

- cestni svet;
- cestno telo;
- cestišče;
- brežine ceste;
- cestni objekti;
- prometna signalizacija in prometna oprema;
- cestna razsvetljava;
- cestni priključki do meje cestnega sveta;
- naprave za odvodnjavanje ceste.

4. člen
(predpisi o graditvi in vzdrževanju občinskih cest)

(1) Občinske ceste se načrtujejo, projektirajo, gradijo in vzdržujejo na način in pod pogoji, ki jih določajo predpisi, ki urejajo javne ceste in varnost prometa na njih, predpisi, ki urejajo varstvo okolja, urejanje prostora in graditev objektov, tehnične smernice in ta odlok.

5. člen
(smiselna uporaba zakona)

(1) Vsa vprašanja, ki se nanašajo na občinske ceste in niso neposredno urejena s tem odlokom, se rešujejo ob smiselni uporabi zakona, ki ureja ceste in na njem temelječih predpisih.

(2) Posamezni izrazi, uporabljeni v tem odloku, katerih pomen ni določen v 2. členu tega odloka imajo pomen, kot je določen v zakonu, ki ureja ceste in predpisih, ki urejajo pravila cestnega prometa, motorna vozila in voznike.

II. OBČINSKE CESTE IN NJIHOVA KATEGORIZACIJA

6. člen
(občinske ceste)

(1) Občinske ceste na območju občine Vrhnika so vse javne ceste, ki niso kategorizirane kot državne ceste. Občinska cesta je javna cesta, namenjena povezovanju naselij v občini s povezovanjem naselij v sosednjih občinah, povezovanju delov naselij, naravnih in kulturnih znamenitosti in javnih objektov v občini.

7. člen
(uporaba občinskih cest)

- (1) Občinske ceste se lahko uporabljajo le za cestni promet, za druge namene pa samo v primerih ter na način in pod pogoji, določenimi s predpisi, ki urejajo javne ceste in varnost prometa na njih.
- (2) Uporaba občinske ceste, s katero se zasede cestišče z namenom oviranja ali preprečevanja prometa na njej, je prepovedano.
- (3) Uporabniki občinskih cest in njenih sestavnih delov morajo biti opremljeni z ustrežno opremo prilagojeno vremenskim razmeram.
- (4) Z globo 400 eurov se kaznuje za prekršek posameznik, ki ravna v nasprotju z drugim odstavkom tega člena
- (5) Z globo 4.000 eurov se kaznuje za prekršek pravna oseba, samostojni podjetnik posameznik ali posameznik, ki samostojno opravlja dejavnost, ki ravna v nasprotju z drugim odstavkom tega člena, njihova odgovorna oseba pa z globo 400 eurov.

8. člen
(nekategorizirane ceste na območju občine Vrhnika)

- (1) Na nekategorizirani občinski cesti, ki se uporablja za javni cestni promet, je promet dovoljen le na način in pod pogoji, kot ga določi Občina Vrhnika.
- (2) Določbe tega odloka se ne uporabljajo za gozdno cesto. Gradnjo, vzdrževanje, označitev in uporabo gozdnih cest urejajo predpisi o gozdovih.
- (3) Nekategorizirane novozgrajene ceste, ki so začasno prevzete v upravljanje občine se urejajo na način, kot ga določa ta odlok. Novozgrajeno občinsko cesto lahko pristojen občinski upravni organ še pred kategorizacijo začasno prevzame v upravljanje, če je s tehničnim pregledom ugotovljeno, da izpolnjuje pogoje za varno odvijanje prometa.
- (4) Nekategorizirane javne ceste se vzdržujejo v obsegu, kot je nujno potrebno za njihovo prevoznost.

9. člen
(kategorije občinskih cest)

- (1) Občinske ceste se kategorizirajo na lokalne ceste (s skrajšano oznako LC), javne poti (s skrajšano oznako JP) in javne poti za kolesarje (s skrajšano oznako KJ).
- (2) Lokalne ceste v naseljih z uvedenim uličnim sistemom se razvrstijo v naslednji podkategoriji:
 - zbirnemestne ceste in zbirnekrajevne ceste (s skrajšano oznako LZ),
 - mestne ceste in krajevne ceste (s skrajšano oznako LK).

10. člen
(postopek kategorizacije občinskih cest)

- (1) Občinske ceste določi in kategorizira Občinski svet Občine Vrhnika na predlog župana.
- (2) Predlog kategorizacije občinskih cest mora biti predhodno strokovno usklajen z Direkcijo Republike Slovenije za ceste po postopku, določenim v predpisu o merilih za kategorizacijo javnih cest in pogoji iz 14. člena tega odloka.

11. člen
(spremembe in dopolnitve kategorizacije občinskih cest)

(1) Spremembe in dopolnitve kategorizacije občinskih cest se določijo po postopku iz prejšnjega člena tega odloka.

(2) Spremembe kategorizacije občinskih cest lahko predlaga Občinska uprava Občine Vrhnika in krajevne skupnosti. Predlogi morajo biti utemeljeni v skladu z merili za kategorizacijo javnih cest in pogoji iz 14. členatega odloka

12. člen

(novogradnje in rekonstrukcije občinskih cest)

(1) Novozgrajeni ali rekonstruirani del občinske ceste, s katerim se nadomesti del te ceste, je iste kategorije kot rekonstruirana cesta.

13. člen

(opustitev občinske ceste)

(1) Občinska cesta ali njen del se lahko opusti, če se zgradi nova cesta ali del ceste, ki nadomesti prejšnjo.

(2) Občinska cesta ali njen del, ki se opusti kot občinska cesta, se prenese med nekategorizirane ceste ali se z njimi razpolaga v skladu s predpisi, ki urejajo ravnanje s stvarnim premoženjem Občine.

14. člen

(pogoji za uvrstitev cest med kategorizirane občinske ceste)

1) Poleg pogojev, ki ji določajo Merila za kategorizacijo javnih cest, se cesta uvrsti med kategorizirano občinsko cesto, v kolikor so izpolnjeni še vsi naslednji pogoji:

- cesta vodi do najmanj 3 stalno naseljenih objektov, razen v primeru izjeme, kot je npr. samotna kmetija;

- širina cestnega sveta je minimalno 3,5 m;

- površina ceste je najmanj utrjena makadamska pot;

- zagotovljeno mora biti obračališče za vozila obveznih gospodarskih javnih služb.

III. UPRAVLJANJE OBČINSKIH CEST

15. člen

(upravljavec občinskih cest)

(1) Z občinskimi cestami na območju občine Vrhnika upravlja Občinska uprava Občine Vrhnika (v nadaljevanju upravljavec občinskih cest).

16. člen

(opravljanje strokovnih nalog za občinske ceste)

(1) Upravljanje občinskih cest povezuje funkciji lastništva in izvajanja aktivnosti v sklopu graditve, vzdrževanja in varstva občinskih cest.

(2) Upravljavec občinskih cest opravlja strokovno tehnične, razvojne, organizacijske in upravne naloge, tako da se namenska finančna sredstva za graditev in vzdrževanje ter varstvo cest učinkovito in upravičeno uporabijo.

(3) Te naloge obsegajo zlasti:

- pripravo strokovnih podlag za plane vzdrževanja in za načrtovanje razvoja omrežja občinskih cest;

- nadzor nad stanjem občinskih cest;
- naloge upravljanja, vodenja in nadzora prometa;
- vodenje in organiziranje vzdrževalnih del;
- izvajanje postopkov naročanja za izvajanje gradnje, investicijskih vzdrževalnih del in vzdrževalnih del v javno korist na občinskih cestah;
- naloge v zvezi z investicijami v občinske ceste;
- vodenje predpisanih evidenc o občinskih cestah in posredovanje podatkov pristojnim organom;
- spremljanje prometnih tokov na občinskih cestah in priprava predlogov sprememb prometne ureditve in prometne ureditve na državnih cestah, ki potekajo skozi občino Vrhnika,
- naloge obveščanja javnosti o stanju občinskih cest in prometa na njih;
- izdajanje dovoljenj in soglasij ter vodenje drugih upravnih postopkov, določenih z ukrepi za varstvo občinskih cest in za zavarovanje prometa na njih;
- sodelovanje z Direkcijo Republike Slovenije za ceste ter drugimi institucijami in občinami v skupnih zadevah v povezavi z javnimi cestami;
- izvajanje drugih nalog, določenih z zakonom in drugimi predpisi.

17. člen

(obveznosti vodenja podatkov o občinskih cestah)

- (1) Upravljavca občinskih cest mora voditi evidence o občinskih cestah in objektih na njih, skladno s predpisi o načinu označevanja javnih cest in o evidencah o javnih cestah in objektih na njih.
- (2) Zbirne podatke iz evidenc o občinskih cestah mora Občina brezplačno posredovati Direkciji RS za ceste najkasneje do 15. maja tekočega leta za stanje cest preteklega leta.
- (3) Če Občina predpisanih podatkov ne posreduje direktorji do predpisanega roka, pridobi podatke direktorja na stroške Občine.

18. člen

(financiranje upravljanja občinskih cest)

- (1) Sredstva za upravljanje občinskih cest se zagotavljajo v proračunu Občine Vrhnika.

IV. GRADITEV OBČINSKIH CEST

19. člen

(projektiranje občinskih cest)

- (1) Pravila za projektiranje občinskih cest se določijo v skladu s predpisi o projektiranju javnih cest in njihovih elementov s stališča zagotavljanja prometne varnosti in ekonomičnosti njihove graditve in vzdrževanja.
- (2) V projektni dokumentaciji za gradnjo ali rekonstrukcijo občinske ceste se določijo tudi prometna ureditev občinske ceste, ureditev navezav na obstoječe ceste ter dostopi do objektov in zemljišč ob cesti (priključki) ter se predvidijo površine zunaj vozišč cest za parkirišča, avtobusna postajališča in druge prometne površine, površine za opravljanje spremljajočih dejavnosti, za gradnjo objektov za vzdrževanje cest in za nadzor cestnega prometa.
- (3) Občinske ceste morajo biti projektirane tako, da bodo škodljivi vplivi na okolje zaradi pričakovanega prometa na njih čim manjši.
- (4) Občinske ceste morajo biti načrtovane tako, da je omogočeno neovirano gibanje funkcionalno oviranih oseb.

20. člen
(pridobitev nepremičnin za gradnjo občinske ceste)

- (1) Zaradi gradnje ali rekonstrukcije občinske ceste se lahko v skladu z zakonom na zahtevo investitorja lastninska pravica na nepremičnini odvzame ali omeji.
- (2) Če obstoječa občinska cesta poteka po nepremičninah, ki so v lasti drugih oseb, se lahko lastninska pravica odvzame ali omeji proti odškodnini ali nadomestilu v naravi v posebnem postopku razlastitve, določenem v zakonu, ki ureja ceste.

21. člen
(gradnja avtobusnih postajališč in obračališč)

- (1) Pri predvideni gradnji ali rekonstrukciji občinske ceste določi gradnjo potrebnih avtobusnih postajališč upravljavec občinskih cest po pridobitvi mnenja javnih prevoznikov in Sveta za preventivo in vzgojo v cestnem prometu v občini Vrhnika (v nadaljevanju SPVCP).
- (2) Avtobusna postajališča na občinskih cestah se gradijo v skladu s pravilnikom o minimalnih pogojih za projektiranje, graditev in uporabo avtobusnih postajališč praviloma zunaj vozišča.
- (3) Ne glede na določbo prejšnjega odstavka lahko upravljavec občinskih cest na predlog javnega prevoznika in v soglasju s SPVCP po presoji okoliščin, pomembnih za varnost prometa, izjemoma izda dovoljenje za ureditev avtobusnega postajališča na vozišču. Če upravljavec ugotovi, da za tako postajališče ni več potrebe ali da je postalo prometno nevarno, prekliče dovoljenje.

22. člen
(druge določbe v zvezi z gradnjo občinskih cest)

- (1) Za gradnjo občinskih cest se smiselno uporabljajo določbe Zakona o cestah, ki urejajo:
- križanja občinskih cest in železniških prog;
 - razmejitev obveznosti med upravljavcem javnih cest in upravljavci vodotokov;
 - obveznost usklajenega projektiranja in gradnje gospodarske javne infrastrukture.

23. člen
(obveznost obveščanja o posegih v občinsko cesto)

- (1) Upravljavec občinskih cest mora v fazi načrtovanja gradnje ali rekonstrukcije občinske ceste obvestiti upravljavce druge gospodarske javne infrastrukture v ali ob cestnem telesu najmanj 90 dni pred začetkom del, da ti lahko svoja dela uskladijo z gradnjo oziroma rekonstrukcijo ceste.
- (2) Upravljavec občinskih cest mora dati upravljavcu druge gospodarske infrastrukture, iz prejšnjega odstavka, na razpolago načrte in podatke, potrebne za uskladitev del.
- (3) Določbe tega člena veljajo smiselno tudi za upravljavce druge gospodarske infrastrukture v ali ob cestnem telesu, kadar nameravajo graditi ali rekonstruirati svoje objekte in naprave v občinski cesti.

V. VZDRŽEVANJE OBČINSKIH CEST

24. člen
(vzdrževalna dela)

- (1) Občinske ceste morajo biti vzdrževane tako, da je omogočen varen promet na njih, da se izboljšajo njihove prometne, tehnične in varnostne lastnosti, da se ceste in okolje zaščitijo pred škodljivimi vplivi cestnega prometa ter da se ohranja urejen videz cest. Vzdrževanje cest vodi in organizira upravljavec občinskih cest. Vzdrževalna dela so opredeljene v predpisih, ki urejajo vrste vzdrževalnih del na cestah ter nivo rednega vzdrževanja javnih cest
- (2) Vzdrževalna dela se morajo izvajati vestno in po pravilih stroke, z uporabo sodobnih tehnologij in mehanizacije ter s strokovno usposobljenimi izvajalci, ki izpolnjujejo predpisane pogoje za izvajanje teh del. Strokovno nadzorstvo nad izvajanjem vzdrževalnih del zagotavlja upravljavec občinskih cest.
- (3) Vzdrževanje ceste se začne takoj po predaji ceste ali njenega posameznega dela v promet. Vzdrževalna dela se praviloma opravljajo takrat, ko so za to najprimernejše vremenske, prometne in druge razmere za izvajanje del. Območje, kjer se izvajajo vzdrževalna dela, je izvajalec del dolžan označiti in zavarovati s predpisano prometno signalizacijo tako, da je zagotovljena varnost prometa in delavcev pri opravljanju del. Začasno prometno ureditev in signalizacijo je izvajalec del dolžan umakniti takoj, ko ni več potrebna.
- (4) Nadzor nad stanjem cest in varovalnega pasu zagotavljata upravljavec občinskih cest z rednimi in izrednimi pregledi cest ter izvajalec rednega vzdrževanja s pregledniško službo. Posebej se pregled ceste mora opraviti tudi na podlagi opozorila ali zahteve inšpekcije ali policije. Predpisane meritve in preizkuse izvajajo strokovne službe, naroči pa jih upravljavec občinskih cest. Upravljavec občinskih cest zbira podatke in poročila s pregledov cest ter na predpisani način vodi evidenco o stanju cest. Ugotovitve s pregledov cest so osnova za določanje potrebnih vzdrževalnih ukrepov.
- (5) Vozila izvajalca rednega vzdrževanja cest, ki so označena kot intervencijska, se lahko v primeru vzdrževalnih del ustavijo znotraj cestnega telesa, s tem da ne ogrožajo varnosti ostalih udeležencev v prometu.
- (6) Vozila Medobčinskega inšpektorata in redarstva se lahko v primeru izvajanja interventnih nalog ustavijo znotraj cestnega telesa, s tem da ne ogrožajo varnosti ostalih udeležencev v prometu.

25. člen
(obnovitvena dela ali investicijsko vzdrževalna dela in vzdrževalna dela v javno korist)

- (1) Obnovitvena dela na cestah so zahtevnejša in obsežnejša vzdrževalna dela, katerih temeljni cilj je dolgoročnejša ureditev posameznih delov ceste.
- (2) Za zahtevnejša obnovitvena dela se na podlagi ugotovljenega stanja pripravi ustrezna projektna naloga in na tej podlagi projektna dokumentacija za izvedbo. Za manj zahtevna obnovitvena dela se pripravi popis del. Pri tem se upoštevajo določila predpisov o graditvi objektov in predpisov o cestah.
- (3) Obnovitvena dela na občinskih cestah se oddajajo v izvedbo v skladu s predpisi, ki jih ureja zakon o javnem naročanju.
- (4) Po izvedbi in končanju obnovitvenih del mora izvajalec del najkasneje v roku 30 dni podati upravljavcu ceste pisno izjavo o dokončanju del. Po prejemu pisne izjave o dokončanju del ali po poteku 30 dnevnega roka upravljavec občinskih cest ceste opravi pregled ceste s predstavnikom izvajalca rednega vzdrževanja, izvajalca gradbenih del in nadzora.
- (5) Dela iz prejšnjega odstavka se zaključijo z zapisnikom o končanju del in izročitvijo ceste v neomejeno uporabo.

26.člen
(redno vzdrževanje občinskih cest)

- (1) Redno vzdrževanje občinskih cest je obvezna gospodarska javna služba, ki obsega vzdrževalna dela za ohranjanje občinskih cest v dobrem stanju ter zagotavljanje pogojev za varnost in prevoznost občinskih cest, nadzor nad stanjem občinskih cest in njihovega varovalnega pasu ter vzpostavitev prevoznosti cest ob izrednih dogodkih(v nadaljnjem besedilu: redno vzdrževanje občinskih cest).
- (2) Redno vzdrževanje občinskih cest se opravlja v javnem podjetju: Javno podjetje Komunalno podjetje Vrhnika, d.o.o. (v nadaljnjem besedilu: izvajalec rednega vzdrževanja občinskih cest). Za izvajanje te gospodarske javne službe nosi popolno odgovornost.
- (3) Za izvajanje rednega vzdrževanja občinskih cest izvajalec rednega vzdrževanja občinskih cest in župan skleneta pogodbo, kjer se določi način določanja cen za redno vzdrževanje cest.
- (4) Izvajalec rednega vzdrževanja javnih služb izvaja javno gospodarsko službo sam ali preko podizvajalcev. Za delo podizvajalcev odgovarja objektivno.
- (5) Redna vzdrževalna dela se izvajajo v skladu z izvedbenim programom iz 27.Člena tega odloka. Izvajalec rednega vzdrževanja je dolžan o svojem delu voditi evidenco, iz katere mora biti razvidno, kdaj in katera dela so bila opravljena, obseg in trajanje teh del, potrošnja materialov, uporabljena delovna sila in mehanizacija ter drugi pomembni podatki o opravljenih delih.
- (6) Izvajalec rednega vzdrževanja občinskih cest mora v primeru stavke svojih delavcev zagotoviti vzdrževanje občinskih cest v obsegu in pod pogoji, določenimi s predpisi, ki urejajo ceste.
- (7) Redna vzdrževalna dela se praviloma opravljajo v času manjšega prometa in po možnosti brez omejitev prometa.
- (8) Z globo 1.000 eurov se kaznuje izvajalec rednega vzdrževanja občinskih cest, ki ravna v nasprotju s petim odstavkom tega člena, odgovorna oseba izvajalca rednega vzdrževanja pa z globo 500 eurov.

27.člen
(izvedbeni program letnega vzdrževanja)

- (1) Izvajalec rednega vzdrževanja občinskih cest je dolžan vsako leto pripraviti izvedbeni program letnega vzdrževanja, v katerem so določena obdobja in raspored izvajanja posameznih del, obseg in tehnološki postopki izvajanja, roki izvedbe ter drugi pogoji za izvajanje del. Prioriteto vzdrževalnih del je potrebno določiti glede na trenutno stanje ceste, obseg in vrsto prometa ter pomen ceste.
- (2) Osnovna razvrstitev rednih vzdrževalnih del na cestah se deli na letno obdobje od spomladi do jeseni in na zimsko obdobje.
- (3) Izvajalec pripravi in predloži upravljavcu občinskih cest najkasneje do 31.marca tekočega leta letni izvedbeni program, ki ga potrdi župan.
- (4) Izvajalec rednega vzdrževanja občinskih cest pripravi tudi izvedbeni program zimske službe, ki je temeljni dokument za izvajanje del v zimskem obdobju, in ga predloži upravljavcu občinskih cest najkasneje do 15.oktobra tekočega leta. Izvedbeni program zimske službe potrdi župan.
- (5) V izvedbene programe morajo biti na primeren način vključena vsa dela, predpisana v pravilniku o vrstah vzdrževalnih del na javnih cestah in nivoju rednega vzdrževanja javnih cest.

28. člen
(izvajanje zimske službe)

- (1) Zimska služba se izvaja na vseh prometnih površinah, ki so predmet tega odloka, po izvedbenem programu zimske službe.
- (2) Ne glede na določbo prvega odstavka, se občinsko cesto, njene odseke ali prometno površino glede na kategorijo, gostoto in strukturo prometa ali krajevnih potreb v zimskih razmerah z odločbo upravljavca občinskih cest lahko zapre, kar predhodno potrdi župan. Upravljavec občinskih cest odredi postavitev ustrezna prometna signalizacija in o zapori obvesti javnost.

29. člen
(financiranje vzdrževanja občinskih cest)

- (1) Vzdrževanje občinskih cest iz 24., 25. in 26. člena tega odloka se financira iz proračuna občine.

30. člen
(prometna signalizacija in prometna oprema)

- (1) Občinske ceste morajo biti vzdrževane tako, da jih lahko ob upoštevanju prometnih pravil in vremenskih pogojev za odvijanje prometa varno uporabljajo vsi uporabniki cest, ki so jim namenjene.
- (2) Prometna signalizacija in prometna oprema javnih cest mora biti postavljena in označena skladno s predpisi, ki urejajo ceste, in tako, da je dobro vidna. Biti mora redno vzdrževana in ob vsakem uničenju, poškodovanju ali odstranitvi zamenjana, nadomeščena ali ponovno označena.
- (3) Z globo 1.000 eurov se za prekršek kaznuje izvajalec rednega vzdrževanja cest, ki ravna v nasprotju s prejšnjim odstavkom, odgovorna oseba izvajalca rednega vzdrževanja pa z globo 500 eurov.

31. člen
(naprave in ukrepi za umirjanje prometa)

- (1) Naprave za umirjanje prometa so fizične, svetlobne ali druge naprave in ovire, s katerimi se udeležencem v cestnem prometu fizično onemogoči vožnja s hitrostjo, višjo od predpisane s prometnim pravilom ali odrejene s prometnim znakom, ali se jih opozori na omejitev hitrosti na nevarnem odseku ceste.
- (2) Ukrepi za umirjanje prometa so tehnične rešitve na cestnem omrežju in na vozišču ter oblikovanje prometnih površin.
- (3) Naprave in ukrepe za umirjanje prometa je dovoljeno izvesti le na delih cest skozi naselja, kjer z rešitvami in ukrepi v skladu s predpisi o projektiranju cest ni mogoče zagotoviti želene hitrosti vozil.
- (4) Naprave za umirjanje prometa iz prvega odstavka tega člena morajo biti označene s predpisano prometno signalizacijo in prometno opremo.
- (5) Hitrostne ovire se praviloma postavljajo pred vzgojno varstvenimi in izobraževalnimi ustanovami ter drugimi objekti, ob katerih je zaradi specifične populacijske strukture udeležencev zahtevano zmanjšanje dovoljene hitrosti v naselju. O postavitvi odloči upravljavec občinskih cest po predhodno pridobljenem mnenju SPVCP.

32. člen
(vzdrževanje prometnih površin ter objektov in naprav v naselju)

(1) V območju mej naselja, upravljavec občinskih cest vzdržuje prometne površine, objekte in naprave na, ob ali nad voziščem državne ceste, ki so v funkciji javnih površin naselja, kot so:

- parkirne površine, avtobusna postajališča in podobne prometne površine, namenjene odvijanju prometa v naselju;
- podhode in nadhode za pešce ali kolesarje;
- cestno razsvetljava, semaforje ter drugo prometno signalizacijo z zunanjo ali notranjo osvetlitvijo s pripadajočim napajanjem, vključno z oskrbo z električno energijo;
- kolesarske steze in pločnike;
- zelene površine in urbano opremo v območju cestnega sveta.

33. člen

(vzdrževanje občinskih cest ob preusmeritvah prometa)

(1) Občinski upravni organ za ceste lahko zaradi zapore občinske ceste začasno preusmeri promet na državno cesto.

(2) O preusmeritvi prometa z občinske ceste na državno cesto, ki bi bistveno povečala prometno obremenitev te ceste, mora občinski upravni organ za ceste predhodno pridobiti soglasje Direkcije Republike Slovenije za ceste.

34. člen

(čiščenje občinskih cest in izvajanje drugih javnih služb)

(1) Za zagotovitev neoviranega prometa vozil in pešcev v prometnih konicah lahko upravljavec občinskih cest s predhodnim obvestilom določi:

- območje najpomembnejših prometnih površin ter čas oziroma obdobje dneva, v katerem ni dovoljeno opravljati njihovega čiščenja;
- obdobje dneva, v katerem se na določenih prometnih površinah ne sme opravljati zbiranja komunalnih odpadkov, ki bi oviralo promet, ter izvajanje drugih javnih služb;
- območja in/oziroma obdobja dneva omejitve dostave.

(2) Zaradi temeljitega čiščenja javnih cest lahko izvajalec rednega vzdrževanja cest začasno zapre javno cesto, in sicer s predhodnim obvestilom.

(3) V primeru nujnih intervencijskih del in del po prometnih nesrečah za zaprtje javne ceste predhodno obvestilo ni potrebno.

VI. VARSTVO OBČINSKIH CEST IN PROMETA NA NJIH

35. člen

(omejitve uporabe občinske ceste)

(1) Če je občinska cesta ali njen del v takem stanju:

- da promet po njej ni mogoč ali je mogoč samo promet posameznih vrst vozil,
 - da bi promet posameznih vrst vozil škodoval tej cesti ali
 - če obstajajo drugi utemeljeni razlogi, ki se nanašajo na zavarovanje ceste in varnost prometa na njej (npr. posebne razmere zaradi snega, poledice, odjuge, močnega vetra, poškodb ceste zaradi naravnih in drugih nesreč in podobno),
- lahko upravljavec občinskih cest s sklepom začasno, najdalj za čas enega leta, prepove ali omeji promet vseh ali posameznih vrst vozil na tej cesti ali njenem delu, ali zmanjša dovoljeno skupno maso, osno obremenitev ali dimenzije vozil, dokler so razlogi za takšen ukrep.

(2) Upravljavca občinskih cest mora o ukrepih, ki jih utemeljujejo razlogi iz prve ali druge alineje prejšnjega odstavka, obvestiti policijo, občinskega inšpektorja za ceste, izvajalca rednega vzdrževanja in javnost najmanj sedem dni pred izvedbo ukrepa.

(3) Ukrepe, ki jih utemeljujejo razlogi iz tretje alineje prvega odstavka tega člena, lahko izvedeta tudi izvajalec rednega vzdrževanja ceste ali vodja intervencije ob naravnih in drugih nesrečah ter izrednih razmerah na cesti. O teh ukrepih se morajo nemudoma obvestiti policijo, občinskega inšpektorja za ceste ter upravljalca občinskih cest in javnost.

(4) Z globo 1.000 EUR se kaznuje za prekršek izvajalec rednega vzdrževanja cest, ki ne sprejme ustreznih ukrepov in na predpisan način ne obvešča subjektov po tretjem odstavku tega člena, odgovora oseba izvajalca rednega vzdrževanja ceste pa z globo 400 EUR.

36. člen (varovalni pas ob občinski cesti)

(1) Da se preprečijo škodljivi vplivi posegov v prostor ob občinski cesti na občinsko cesto in promet na njej, je ob teh cestah varovalni pas, v katerem je raba prostora omejena.

(2) Gradnja in rekonstrukcija gradbenih objektov ter postavljanje kakršnih koli drugih objektov in naprav ter sajenje živih mej v varovalnem pasu občinske ceste, so dovoljeni le s soglasjem upravljalca občinskih cest. Nasipavanje materiala, s katerim bi se višina terena ob cesti izenačila ali dvignila nad nivo cestnega telesa je prepovedano.

(3) Upravljavca občinskih cest izda soglasje iz prejšnjega odstavka, če s predlaganim posegom v varovalnem pasu niso prizadeti interesi varovanja občinske ceste in prometa na njej, njene širitve zaradi prihodnjega razvoja prometa ter varovanje njenega videza.

(4) Upravljavca občinskih cest in izvajalec rednega vzdrževanja občinskih cest lahko v roku 1 leta po izdaji soglasja preverita pravilnost izvedenih del v varovalnem pasu občinske ceste.

(5) Predlagatelj nameravanega posega v varovalni pas občinske ceste nima pravice zahtevati izvedbe ukrepov za zaščito pred vplivi ceste in prometa na njej.

(6) Varovalni pas se meri od zunanje roba cestnega sveta v smeri prečne in vzdolžne osi, pri premostitvenih objektih pa od tlorsne projekcije najbolj izpostavljenih robov objekta na zemljišče ter znaša največ:

- pri lokalnih cestah, v kolikor gre za zbirnemestneceste in zbirnekrajevneceste 4 m;
- pri lokalnih cestah, v kolikor gre za mestneceste in krajevneceste 3 m;
- pri javni poti 2 m;
- pri javni poti za kolesarje 1 m.

(7) V nobenem primeru ni dovoljeno saditi rastlinja, postavljati pašne ograje, predmetov in graditi objekte, ki vplivajo na varnost cestnega objekta v pasu, ki se od roba cestišča nahaja 1m.

(8) Izjemoma se v pasu, ki se od roba cestišča nahaja 1m, dovoljuje:

- postavljanje oziroma obnovitvena dela na podzemni gospodarski javni infrastrukturi in na njo spremljajočih priključkih;
- postavljanje oziroma obnavljanje javne razsvetljave;
- postavljanje oziroma obnavljanje objektov, ki so potrebni za varno uporabo cestnega telesa;
- postavljanje oziroma obnavljanje podpornih konstrukcij cestnega telesa, v primeru, da geomehanske razmere ne dopuščajo odklikov večjih od 1 m;
- postavljanje prometne signalizacije, skladno z aktom, ki ureja prometno signalizacijo in prometno opremo na javnih cestah.

(9) Določbe šestega in sedmega odstavka se ne uporabljajo za območja, ki so drugače urejena s prostorskimi akti.

(10) Z globo 200 evrov se kaznuje za prekršek posameznik, ki v varovalnem pasu občinske ceste brez soglasja ali v nasprotju s soglasjem upravljalca občinskih cest gradi ali rekonstruira stavbo ali objekte, ali v njem postavlja kakršnekoli druge objekte ali naprave, zasadi živo mejo.

(11) Z globo 2.000 eurov se kaznuje za prekršek pravna oseba, samostojni podjetnik posameznik in posameznik, ki samostojno opravlja dejavnost, ki stori prekršek iz prejšnjega odstavka, njihova odgovorna oseba pa z globo 200 eurov.

37. člen

(gradnja gospodarske javne infrastrukture v območju občinske ceste)

(1) Objekti in naprave gospodarske javne infrastrukture, katerih investitor ni Občina Vrhnika, se smejo napeljevati oziroma postavljati v območju občinske ceste in njenega varovalnega pasu le pod pogoji in na način, določenimi s soglasjem upravljavca občinskih cest.

(2) Upravljavec občinskih cest lahko zahteva od lastnika oziroma upravljavca vodov in naprav, da jih preuredi ali prestavi, kadar je to potrebno zaradi obnavljanja ali rekonstrukcije občinske ceste ali izvedbe ukrepov za zavarovanje te ceste in prometa na njej. Stroške prestativte ali preureditve vodov in naprav krije njihov upravljavec, razen če to ni v nasprotju s pogoji iz soglasja za njihovo napeljavo oziroma postavitev.

(3) Upravljavec občinskih cest lahko odkloni izdajo soglasja iz prvega odstavka tega člena, če bi vodi in naprave ogrožali občinsko cesto ali promet na njej, bistveno oteževali njeno vzdrževanje ali onemogočili morebitno rekonstrukcijo te ceste.

(4) Z globo 200 eurov se kaznuje za prekršek posameznik, ki brez dovoljenja ali v nasprotju z izdanim dovoljenjem iz prvega odstavka tega člena zgradi ali na zahtevo upravljavca ne prestavi gospodarske javne infrastrukture.

(5) Z globo 2.000 eurov se kaznuje za prekršek pravna oseba, samostojni podjetnik posameznik in posameznik, ki samostojno opravlja dejavnost, ki stori prekršek iz prejšnjega odstavka, njihova odgovorna oseba pa z globo 200 eurov.

38. člen

(vzdrževalna dela na drugi gospodarski infrastrukturi na občinski cesti)

(1) Vzdrževalna in druga dela na obstoječi gospodarski infrastrukturi na občinski cesti se lahko opravljajo le z dovoljenjem upravljavca občinskih cest.

(2) V dovoljenju za opravljanje del iz prejšnjega odstavka se določijo način, pogoji in nadzor nad opravljanjem teh del.

(3) Dovoljenje iz prvega odstavka tega člena ni potrebno, če so s poškodbami naprav in napeljav, vgrajenih v občinsko cesto, neposredno ogroženi varen promet oziroma življenja in zdravje občanov in bi lahko nastala večja gospodarska škoda. Upravljavec naprav in napeljav mora takoj odstraniti neposredno nevarnost in o tem obvestiti izvajalca rednega vzdrževanja ceste. Upravljavec naprav in napeljav mora čim hitreje odstraniti poškodbe na njih, vzpostaviti cesto v prvotno stanje in o končanih delih obvestiti izvajalca rednega vzdrževanja ceste ter zagotoviti kritje vseh neposrednih in posrednih stroškov, vezanih na njegove aktivnosti.

(4) Če se mora zaradi del iz prejšnjega odstavka občinsko cesto delno ali popolno zapreti za promet ali na njej omejiti promet posameznih vrst vozil, mora upravljavec naprav in napeljav, vgrajenih v občinsko cesto, o omejitvi prometa in o njenem prenehanju takoj obvestiti upravljavca občinskih cest, policijo, občinskega inšpektorja za ceste in javnost.

(5) Z globo 200 eurov se kaznuje za prekršek posameznik, ki brez dovoljenja ali v nasprotju z dovoljenjem izvaja vzdrževalna in druga dela na obstoječi javni infrastrukturi na občinski cesti.

(6) Z globo 2.000 eurov se kaznuje za prekršek pravna oseba, samostojni podjetnik posameznik in posameznik, ki samostojno opravlja dejavnost, ki stori prekršek iz prejšnjega odstavka, njihova odgovorna oseba pa z globo 200 eurov.

(7) Z globo 1.000 eurov se kaznuje za prekršek upravljavec gospodarske javne infrastrukture, ki ravna v nasprotju s tretjim ali četrtem odstavkom tega člena, njegova odgovorna oseba pa z globo 200 eurov.

39. člen
(opravljanje del v območju občinske ceste)

(1) Za podiranje dreves, spravilo lesa, izkope, vrtanja in opravljanja drugih del na zemljiščih ali na objektih vzdolž občinske ceste, ki bi lahko ovirala ali ogrožala promet, poškodovala cesto ali povečala stroške njenega vzdrževanja, je potrebno pridobiti predhodno soglasje upravljavca občinskih cest. V soglasju se določijo pogoji za opravljanje teh del.

(2) Z globo 2.000 eurov se kaznuje za prekršek posameznik, ki brez soglasja upravljavca občinskih cest opravlja dela, ki bi lahko ovirala ali ogrožala promet, poškodovala cesto ali povečala stroške njenega vzdrževanja.

(3) Z globo 6.000 eurov se kaznuje za prekršek pravna oseba, samostojni podjetnik posameznik in posameznik, ki samostojno opravlja dejavnost, ki stori prekršek iz prejšnjega odstavka, njihova odgovorna oseba pa z globo 2.000 eurov.

40. člen
(največje dovoljene obremenitve vozil na občinskih cestah)

(1) Na občinskih cestah vozila sama ali skupaj s tovorom ne smejo presegati največjih dovoljenih osnih obremenitev, skupnih mas ali dimenzij, predpisanih za posamezne vrste vozil.

(2) Ne glede na določilo prejšnjega odstavka na občinskih cestah vozila, sama ali skupaj s tovorom, ne smejo presegati omejenih skupnih mas, osnih obremenitev, odrejenih s prometnim znakom.

(3) Globe za ravnanje v nasprotju s tem členom so predpisane z zakonom, ki ureja ceste.

41. člen
(priključki na občinsko cesto)

(1) Priključki ne kategoriziranih cest ter individualni priključki na občinske ceste (v nadaljevanju: priključki na občinske ceste) se lahko gradijo ali rekonstruirajo le s soglasjem upravljavca občinskih cest. S soglasjem se določijo tehnični in drugi pogoji graditve, rekonstrukcije, vzdrževanje priključka ter njegova opremljenost s prometno signalizacijo.

(2) Upravljavec občinskih cest izda soglasje iz prejšnjega odstavka, če ugotovi, da to ne bo imelo škodljivih posledic za zmogljivost ceste in varnost prometa na njej.

(3) Pri gradnji ali rekonstrukciji občinskih cest ter objektov in naprav ob njih je treba ureditev priključkov predvideti že v projektni dokumentaciji za te gradnje, ki vsebuje tudi soglasje. iz prvega odstavka.

(4) Stroške graditve ali rekonstrukcije priključka na občinsko cesto, vključno s postavitvijo in vzdrževanjem potrebne prometne signalizacije, krije njegov investitor. Investitor priključka oziroma uporabnik objekta oziroma območja, ki mu je priključek namenjen, je dolžan skrbeti za nemoteno delovanje odtočnega sistema javne ceste na območju priključka in ga redno vzdrževati.

(5) Priključek, po katerem je dovoljen javni promet, je skupaj s pripadajočo prometno signalizacijo v območju cestnega sveta občinske ceste sestavni del te ceste.

(6) Pri izvedbi tehničnega pregleda zgrajenega priključka mora sodelovati upravljavec občinskih cest zaradi ugotovitve njegove skladnosti s tehničnimi in drugimi pogoji, določenimi v soglasju iz prvega odstavka tega člena.

(7) Če priključek na občinsko cesto zaradi povečanega prometa ali uporabe za drugačen promet, kot je bil upoštevan ob izdaji soglasja za njegovo ureditev, ni več ustrezen, ne izpolnjuje več zahtevanih prometnih in varnostnih pogojev ali ni vzdrževan, ali če zaradi priključka prihaja do nanosov materiala ali prekomernega dotoka meteorne vode na občinsko cesto oziroma drugih nesorazmernih motenj na cesti, lahko upravljavec občinskih cest za ceste z upravno odločbo zahteva njegovo prilagoditev spremenjenim razmeram priključka. Stroške preureditve priključka krije lastnik priključka.

(8) Občinski upravni organ za ceste lahko ukine priključek na občinsko cesto v soglasju z lastnikom priključka oziroma imetnikom pravice uporabe.

(9) Ne glede na določbo prejšnjega odstavka lahko občinski upravni organ za ceste z odločbo ukine priključek na občinsko cesto, če se priključek nahaja na območju, kjer se mora izvesti ukrep za varstvo občinske ceste in zavarovanja prometa na njej, ali če to zahteva sprememba prometne ureditve na občinski cesti. Priključek se nadomesti na stroške občine.

(10) Z globo 200 eurov se kaznuje za prekršek posameznik, če gradi ali ukine priključek na občinsko cesto brez ali v nasprotju s soglasjem občinskega upravnega organa za ceste.

(11) Z globo 2.000 eurov se kaznuje za prekršek pravna oseba, samostojni podjetnik posameznik in posameznik, ki samostojno opravlja dejavnost, ki stori prekršek iz prejšnjega odstavka, njihova odgovorna oseba pa z globo 200 eurov.

42. člen

(prometna ureditev na občinskih cestah)

(1) Prometno ureditev, njeno spremembo ali dopolnitev na občinskih cestah oziroma njenemu delu odloči z odločbo upravljavca občinskih cest po predhodni pridobitvi mnenja SPVCP. Pri zahtevnejših prometnih ureditvah je sestavni del delovnega naloga elaborat prometne ureditve.

(2) Prometna ureditev obsega:

- določitev uporabe ceste za določene vrste vozil oziroma uporabnikov (cesta, rezervirana za motorna vozila, kolesarska pot) in meje naselij;
- določitev omejitev hitrosti vozil;
- določitev prepovedi prehitevanja;
- določitev prednostnih smeri in sistema ter način vodenja prometa;
- določitev prehodov za pešce in kolesarje;
- določitev ukrepov za umirjanje prometa;
- določitev drugih prepovedi, obveznosti ali omejitev.

(3) Omejitev največje dovoljene hitrosti vozil na cesti izven naselja ne sme biti manjša od 50 km/h, razen če to zahtevajo utemeljeni razlogi za varnost ceste in prometa na njej.

(4) Prometna ureditev iz tretjega odstavka tega člena mora biti označena s predpisano prometno signalizacijo in prometno opremo.

(5) O postavitvi, zamenjavi, dopolnitvi ali odstranitvi prometne signalizacije na občinskih cestah odloča upravljavec občinskih cest po predhodni pridobitvi mnenja SPVCP.

43. člen

(posebni primeri varstva občinskih cest)

Za občinske ceste se določbe zakona, ki urejajo ceste uporabljajo tudi glede:

- varovalnih gozdov in hudournikov ob občinski cesti;
- izkoriščanja mineralnih surovin ob občinski cesti;
- omejitev opravljanja del zunaj varovalnega pasu občinske ceste, ki bi lahko povzročila spremembo vodostaja oziroma višine podzemnih voda in bi zato vplivala na stabilnost cestnega telesa, na stroške vzdrževanja ceste ali na promet na cesti.

44. člen

(prepovedi ogrožanja občinske ceste in prometa na njej)

(1) Prepovedano je začasno ali trajno zasesti občinsko cesto ali njen del, izvajati ali opustiti kakršna koli dela na cesti in zemljišču ali objektih na cesti, ki bi utegnila poškodovati cesto ali objekte na njej ter ovirati ali ogrožati promet na cesti ali zmanjšati varnost prometa na njej.

(2) Prepovedano je predvsem:

1. Na in v cestno telo občinske ceste odvajati na cesto vodo, odplake in druge tekočine;

2. Spuščati po brežinah ceste kamenje, les in drug material ali predmete;

3. Na cestnem svetu občinske ceste:

- ovirati odtekanje vode s ceste;

- postavljati ograje, stebričke, zasaditi živo mejo, drevje, trto, ali druge visoke nasade ali poljščine, nameščati ali odlagati na ali ob cesti les, opeko, zemljo, drug odpadni ali drug material ali predmete;

- nameščati in uporabljati na cesti ali ob njej luči ali druge svetlobne naprave, ki bi lahko zmanjšale varnost prometa;

- nasipati zemljišča, nameščati na cesto kakršne koli predmete z namenom oviranja ali onemogočanja nemotenega in varnega odvijanja prometa;

- postavljati nagrobne plošče in druga spominska znamenja;

- odvajati odplake in druge tekočine;

- puščati na cesto živali brez nadzorstva, napajati živali v obcestnih jarkih, pasti živino ali graditi ob cesti napajališča za živali;

- namerno zažigati ob cesti travo, les, druge odpadne in druge gorljive snovi.

4. Orati v razdalji manj kot 4 m od roba cestnega sveta v pravokotni smeri na občinsko cesto ali na razdalji manj kot 1 m od roba cestnega sveta vzporedno z njo;

5. Na cestišču občinske ceste:

- vlačiti po cesti hlode, veje, skale in podobne predmete kot tudi pluge, brane in drugo kmetijsko orodje ter druge dele tovora;

- z mazili ali drugimi snovmi cesto;

- puščati na cesti ali metati na cesto kakršne koli predmete ,sneg in led ,ki pade ali zdrsne nanjo;

- razsipati po cesti sipek material, razen posipnih materialov v času izvajanja zimske službe, nanašati blato ali na kako drugače onesnaževati cesto.

(3) Preden se vključi v promet na občinski cesti s kolovozne poti, nekategorizirane ceste, individualnega priključka, območja izvajanja del ali druge zemeljske površine, mora voznik odstraniti z vozila zemljo ali blato, ki bi lahko onesnažilo vozišče.

(4) Prepovedano je poškodovati, odstraniti, prestaviti zakriti ali kakorkoli spremeniti prometno signalizacijo, prometno opremo ter cestne naprave in druge ureditve, ki so namenjene varnosti, vodenju in nadzoru prometa, zaščititi ceste ter preprečevanju škodljivih emisij prometa na javnih cestah.

(5) Izvajalec rednega vzdrževanja občinskih cest mora brez odlašanja s ceste odstraniti vse ovire ali druge posledice ravnanj, ki bi lahko škodovale cesti in ogrožale, ovirale ali zmanjšale varnost prometa na njej. Če to ni mogoče, mora oviro ali nastalo nevarno mesto na cesti do njihove odprave zavarovati s predpisano prometno signalizacijo ter o oviri in drugih posledicah prepovedanih ravnanj brez odlašanja obvestiti pristojni inšpekcijski organ in upravljavca ceste.

(6) Z globo 1.000 eurov se kaznuje za prekršek posameznik, ki ravna v nasprotju s prvim, drugim, tretjim, četrtem odstavkom tega člena.

(7) Z globo 4.000 eurov se kaznuje pravna oseba, samostojni podjetnik posameznik in posameznik, ki samostojno opravlja dejavnost, ki ravna v nasprotju s prvim, drugim, tretjim, četrtem odstavkom tega člena, njihova odgovorna oseba pa z globo 1.000 eurov.

(8) Z globo 2.000 eurov se kaznuje izvajalec rednega vzdrževanja občinskih cest prepisane v petem odstavku tega člena, njihova odgovorna oseba pa z globo 1.000 eurov.

45. člen
(nalezne ploskve na kolesih vozil)

- (1) Vozila, ki vozijo po občinskih cestah, morajo imeti kolesa s takšnimi naležnimi ploskvami, da ne poškodujejo vozišča.
- (2) Motorna vozila z gosenicami smejo voziti po občinskih cestah samo, če imajo gosenice obložene s primernimi oblogami, ki ne poškodujejo vozišča.
- (3) Z globo 500 eurov se kaznuje voznik, ki po cesti vozi vozilo s kolesi z naležnimi ploskvami, ki so ali bi lahko poškodovale vozišče, ali motorno vozilo z gosenicami, ki so ali bi lahko poškodovale vozišče.

46. člen
(obveznosti lastnikov zemljišč ob občinski cesti)

- (1) Lastniki zemljišč ob občinski cesti morajo dopustiti vse posege, ki so nujno potrebni za nemoteno uporabe občinske ceste, zlasti:
 - odlaganje snega na njihovo zemljišče, če se jim s tem ne povzroča škoda, če navedeni pogoji, gradnja in postavitve objektov in naprav ni mogoča v okviru cestnega sveta;
 - dostop do cestnih objektov zaradi njihovega vzdrževanja;
 - gradnjo objektov in naprav za odvodnjavanje cestišča in cestnega telesa;
 - izvedbo ukrepov in postavitve začasni ali stalni naprav in ureditev za zaščito ceste in prometa na njej pred snežnimi plazovi, zameti, hrupom, slepilnimi učinki in drugimi škodljivimi vplivi;
 - postavitve prometne signalizacije in prometne opreme.
- (2) Za izvedbo ukrepov iz prejšnjega odstavka se lahko lastninska pravica na nepremičnini začasno ali trajno obremeni s služnostjo v javno korist.
- (3) Lastniki zemljišč ob občinski cesti morajo imeti na strehah objektov, s katerih se lahko na občinsko cesto vsuje sneg, pritrjene snegolove. Sosedji morajo z objektov ob občinski cesti odstraniti ledene sveče pravočasno in tako, da ne ogrozijo varnosti udeležencev v prometu.
- (4) Z globo 500 eurov se kaznuje lastnik zemljišča, ki ne dopusti posegov, določenih v prvem odstavku tega člena.

47. člen
(zapora ceste zaradi del ali prireditve na občinski cesti)

- (1) Dela na občinski cesti ali ob njej, ki vplivajo na promet na tej cesti in jo je zaradi tega treba delno ali popolno zapreti za promet, se lahko opravljajo le z dovoljenjem za zaporo občinske ceste iz 48. člena tega odloka.
- (2) Ne glede na določbo prejšnjega odstavka dovoljenje za delno ali popolno zaporo ceste ni potrebno za redno vzdrževanje cest.
- (3) Dovoljenje za zaporo občinske ceste je treba pridobiti tudi za športne in druge prireditve na njej. Dovoljenje za občinske ceste se lahko izda, če je promet mogoče preusmeriti na druge javne ceste ali če se promet zaradi zapore na zbirni mestni cesti in mestni cesti ne ustavi za več kot 30 minut. Dovoljenje za delno ali popolno zaporo občinske ceste se lahko izjemoma izda tudi v primeru, da prometa ni mogoče preusmeriti na druge javne ceste, vendar samo v času izven prometnih konic.
- (4) Z globo 200 eurov se kaznuje za prekršek posameznik, ki ravna v nasprotju s prvim in četrtem odstavkom tega člena.

(5) Z globo 2.000 eurov se kaznuje za prekršek pravna oseba, samostojni podjetnik posameznik in posameznik, ki samostojno opravlja dejavnost, ki ravna v nasprotju s prvim in tretjim odstavkom tega člena, njihova odgovorna oseba pa z globo 200 eurov.

48. člen
(izdaja dovoljenj za zaporo občinske ceste)

(1) Dovoljenje za delno ali popolno zaporo občinske ceste izda upravljavec občinskih cest. O izdanih dovoljenjih upravljavec občinskih cest obvesti najkasneje v 5 dneh pred izvedbo zapore policijo, občinskega inšpektorja za ceste in izvajalca rednega vzdrževanja občinskih cest.

(2) Z dovoljenjem za zaporo občinske ceste se določijo pogoji za izvedbo zapore ceste, preusmeritve prometa zaradi zapore ceste in čas njenega trajanja.

(3) O delnih ali popolnih zaporah občinske ceste zaradi izvajanja rednih vzdrževalnih del, za katere na podlagi drugega odstavka 47. člena tega odloka ni potrebno pridobiti dovoljenja, mora izvajalec teh del najmanj dveh dni pred začetkom njihovega izvajanja obvestiti policijo, občinskega inšpektorja za ceste in upravljavca občinskih cest .

(6) Vloga za zaporo občinske ceste mora biti vložena najmanj 15 dni pred predlaganim rokom zapore ceste in če za predlagano zaporo ni predpisan elaborat zapore ceste v skladu s predpisom, ki ureja označevanje in zavarovanje del na občinskih cestah in ovir v cestnem prometu, mora vloga vsebovati podatke o lokaciji, vrsti in obsegu del, zaradi katerih se predlaga delna ali popolna zapora ceste, o načinu in času trajanja njihove izvedbe ter prometno tehnično dokumentacijo začasne prometne ureditve (navedbo tipske sheme začasne prometne ureditve) v času delne ali popolne zapore ceste. Izdajatelj dovoljenja za zaporo ceste lahko spremeni čas in trajanje zapore ceste, zlasti če se ta predlaga med prireditvami, predvidenimi s koledarjem večjih športnih prireditev, med turistično sezono ali med povečanimi prometnimi obremenitvami ceste.

(7) Določba prejšnjega odstavka o vsebini vloge za zaporo občinske ceste zaradi del na cesti se smiselno uporablja tudi za športne in druge prireditve na občinski cesti.

(8) Stroške za izvedbo zapore ceste in preusmeritve prometa zaradi zapore ceste krije njen predlagatelj. Predlagatelj popolne zapore ceste mora o njej in o preusmeritvi prometa obvestiti policijo ter javnost po sredstvih javnega obveščanja najmanj dva dni pred zaporo ceste.

(9) Zaporo postavi izvajalec rednega vzdrževanja občinskih cest.

(10) Z globo 1.000 eurov se kaznuje za prekršek izvajalec rednega vzdrževanja državne ceste, ali če delno ali popolno zaporo državne ceste izvede v nasprotju z dovoljenjem, odgovorna oseba izvajalca rednega vzdrževanja občinskih cest pa z globo 500 eurov.

49. člen
(začasne omejitve uporabe občinske ceste)

(1) Če na občinski cesti ali na njenem delu ni mogoč varen promet vozil zaradi zimskih razmer, močnega vetra, prometne in druge nesreče ter izrednega dogodka ali če to terjajo utemeljeni razlogi, ki se nanašajo na zavarovanje ceste in varnost prometa na njej, lahko upravljavec občinskih cest začasno prepove uporabo občinske ceste za vse ali posamezne vrste vozil, oziroma dovoli vožnjo samo tistih vozil, ki so ustrezno opremljena. O prepovedi uporabe občinske ceste mora v roku ene ure po elektronski poti obvestiti policijo, občinskega inšpektorja za ceste ter javnost na krajevno običajen način.

(2) Del ceste, na katerem velja omejitev uporabe, mora upravljavec občinske ceste označiti s predpisano prometno signalizacijo.

50. člen
(polje preglednosti ob občinski cesti)

- (1) V območju nivojskega križišča občinskih cest, križišča občinske ceste z železniško progo (preglednostni prostor) ter na notranjih straneh cestnih krivin (pregledna berma) ni dovoljeno vzpostaviti kakršnekoli vegetacije, ali postaviti objekte, predmete in naprave ali storiti karkoli drugega, kar bi oviralo preglednost občinske ceste, križišča ali priključka.
- (2) Zaradi zagotavljanja stanja iz prejšnjega odstavka, razen na individualnih priključkih, se lahko lastninska pravica začasno ali trajno obremeni s služnostjo v javno korist.
- (3) V primeru ustanovitve služnosti v javno korist lastniku služeče nepremičnine pripada odškodnina, ki obsega zmanjšano vrednost nepremičnine in dejansko škodo.
- (4) Ne glede na določbo prejšnjega odstavka lastnik služeče nepremičnine ni upravičen do odškodnine, če je bila taka omejitev uporabe zemljišča določena v soglasju upravljavca občinskih cest iz 36. člena tega odloka.
- (5) Z globo 500 eurov se kaznuje za prekršek lastnik oziroma imetnik pravice uporabe nepremičnine, ki ravna v nasprotju s prvim odstavkom tega člena.

51. člen
(obveščanje in oglaševanje ob občinskih cestah)

- (1) Postavljanje objektov za obveščanje in oglaševanje v območju občinskih cest je dovoljeno le s soglasjem upravljavca občinskih cest, če so obvestila pomembna za udeležence v prometu in zanje ni predpisana prometna signalizacija. S soglasjem se določijo pogoji njihove postavitve, vzdrževanja in odstranitve.
- (2) Objekti za obveščanje in oglaševanje se ob občinskih cestah v naselju lahko postavljajo izven preglednega polja, pregledne berme, preglednostnega prostora in območja vzdolž vozišča ceste, predpisanega za postavitev prometne signalizacije.
- (3) Soglasje za izobešanje transparentov preko občinske ceste lahko izda le za določen čas (za čas trajanja prireditve, razstave, sejma ipd.) in za tiste občinske ceste, ki jih določi Občinski svet občine Vrhnika. Transparenti morajo biti izobešeni najmanj 5 m nad voziščem občinske ceste.
- (4) Postavljanje nagrobnih in spominskih znamenj ob občinskih cestah je prepovedano.
- (5) Občinski inšpektor za ceste odredi odstranitev objekta za obveščanje in oglaševanje, ki je v območju občinske ceste postavljen brez soglasja ali v nasprotju s pogoji iz izdanega soglasja ali se uporablja v nasprotju s pogoji iz izdanega soglasja;
- (6) Z globo 200 eurov se kaznuje za prekršek posameznik, ki brez soglasja postavi objekt za obveščanje in oglaševanje v območju občinske ceste ali ga postavi v nasprotju s pogoji iz soglasja.
- (7) Z globo 2.000 eurov se kaznuje za prekršek pravna oseba, samostojni podjetnik posameznik in posameznik, ki samostojno opravlja dejavnost, ki stori prekršek iz prejšnjega odstavka, njihova odgovorna oseba pa z globo 200 eurov.

VII. INŠPEKCIJSKO NADZORSTVO OBČINSKIH CEST

52. člen
(izvajanje inšpekcijskega nadzorstva)

- (1) Izvajanje tega odloka in določb predpisov o javnih cestah, ki se neposredno uporabljajo za občinske ceste, nadzira Medobčinski inšpektorat in redarstvo.

53. člen
(prenehanje veljavnosti)

(1) Z dnem uveljavitve tega odloka preneha veljati Odlok o občinskih cestah (Uradni list RS, št. 8/99), Odlok o spremembi odloka o občinskih cestah (Naš časopis št.278/2001, Naš časopis št.287/2002, Naš časopis št.295/2003).

54. člen
(začetek veljavnosti)

(1) Ta odlok začne veljati petnajsti dan po objavi v Našem časopisu.

Štev.: 007-8/2010 (6-04)
Vrhnika, dne 3.4.2014

Župan
Občine Vrhnika
Stojan Jakinl.r.

Na podlagi 87. člena Poslovnika Občinskega sveta občine Vrhnika je Občinski svet Občine Vrhnika na svoji 14. seji dne 10. 11. 2016 sprejel

ODLOK

o spremembah in dopolnitvah odloka o občinskih cestah in drugih javnih prometnih površinah v občini Vrhnika

1. člen

V Odloku o občinskih cestah in drugih javnih prometnih površinah v občini Vrhnika (Naš časopis, št. 415/14) se v prvem odstavku 36. člena pred "da" doda "Z namenom".

Drugi odstavek 36. člena se spremeni tako, da se glasi: "Gradnja, postavljanje in rekonstrukcija objektov in naprav ter sajenje živih mej v varovalnem pasu občinske ceste, so dovoljeni le s soglasjem upravljalca občinskih cest. Nasipavanje materiala, s katerim bi se višina terena ob cesti izenačila ali dvignila nad nivo cestnega telesa je prepovedano."

Četrti odstavek 36. člena se spremeni tako, da se glasi: "Upravljevec občinskih cest in izvajalec rednega vzdrževanja občinskih cest v roku šestih (6) mesecev po izdaji soglasja preverita pravilnost izvedenih del v varovalnem pasu občinske ceste."

Sedmi in osmi odstavek 36. člena se črtata.

Deseti odstavek 36. člena se spremeni tako, da se glasi: "Z globo 200 eurov se kaznuje za prekršek posameznik, ki v varovalnem pasu občinske ceste brez soglasja ali v nasprotju s soglasjem upravljalca občinskih cest gradi, postavlja in rekonstruira objekte in naprave ter zasadi živo mejo."

2. člen

Tretja točka drugega odstavka 44. člena se spremeni tako, da se glasi:

"Na cestnem svetu občinske ceste:

- ovirati odtekanje vode;
- postavljati ograje, stebričke, zasaditi živo mejo, drevje, trto, ali druge visoke nasade ali poljščine, nameščati ali odlagati les, opeko, zemljo, drug odpadni ali drug material ali predmete;
- nameščati in uporabljati luči ali druge svetlobne naprave, ki bi lahko zmanjšale varnost prometa;
- nasipati zemljišča, nameščati kakršne koli predmete z namenom oviranja ali onemogočanja nemotenega in varnega odvijanja prometa;
- postavljati nagrobne plošče in druga spominska znamenja;
- odvajati odplake in druge tekočine;
- puščati živali brez nadzorstva, napajati živali v obcestnih jarkih, pasti živino ali graditi napajališča za živali;
- namerno zažigati travo, les, druge odpadne in druge gorljive snovi."

Osmi odstavek 44. člena se spremeni tako, da se glasi: "Z globo 2.000 eurov se kaznuje izvajalec rednega vzdrževanja občinskih cest, ki ravna v nasprotju s petim odstavkom tega člena, njihova odgovorna oseba pa z globo 1.000 eurov."

3. člen

V tretjem odstavku 47. člena se nadomesti "za več kot za 30 minut" z "za več kot 60 minut".

4. člen

V prvem odstavku 48. člena se nadomesti "o izdanih dovoljenjih" z "o izdanem dovoljenju".

5. člen

Ta odlok se objavi v uradnem občinskem glasilu Naš časopis in prične veljati peti dan po objavi.

Številka: 007-2/2016 (6-08)

Datum: 10. 11. 2016

ŽUPAN
OBČINE VRHNIKA
Stojan Jakin l.r.



Številka: 007-2/2024 - 2 (6-08)

Datum: 21. 3. 2024

**ČLANOM OBČINSKEGA SVETA
OBČINE VRHNIKA**

ZADEVA: Odlok o občinskih cestah

Svet za preventivo in vzgojo v cestnem prometu je na 6. seji obravnaval Predlog Odloka o občinskih cestah.

Svet za preventivo in vzgojo v cestnem prometu je sprejel naslednje

MNENJE

»Svet za preventivo in vzgojo v cestnem prometu je obravnaval Predlog Odloka o občinskih cestah. Predlog ocenjuje kot primeren za nadaljnjo obravnavo in ga posreduje v obravnavo Občinskemu svetu Občine Vrhnika.«

Predsednik sveta
Franjo Čretnik l. r.

Številka: 007-2/2024 (6-08)

Datum: 8. 4. 2024

ČLANOM OBČINSKEGA SVETA
OBČINE VRHNIKA

ZADEVA: Odlok o občinskih cestah

Odbor za ekologijo in infrastrukturo je na 5. seji dne, 8. 4. 2024 obravnaval predlog Odloka o občinskih cestah ter sprejel naslednji

S K L E P :

Odbor za ekologijo in infrastrukturo je obravnaval predlog Odloka o občinskih cestah in ga ocenil kot primerneza za nadaljnjo obravnavo. Občinskemu svetu Občine Vrhnika predlaga, da sprejme naslednji sklep:

Občinski svet Občine Vrhnika sprejme Odlok o občinskih cestah v predloženi vsebini.

Predsednica odbora
Mateja Majcen l. r.



Številka: 410-17/2024 (4-01)

Datum: 11. 4. 2023

ČLANOM OBČINSKEGA SVETA

6

ZADEVA: Predlog Zaključnega računa proračuna Občine Vrhnika za leto 2023

PРАВNA PODLAGA: Navodilo o pripravi zaključnega računa državnega in občinskega proračuna ter metodologije za pripravo poročila o doseženih ciljih in rezultatih neposrednih in posrednih uporabnikov proračuna (Ur. list RS, št. 12/01, 10/06, 8/07 in 102/10)
Pravilnik o enotnem kontnem načrtu za proračun, proračunske uporabnike in druge osebe javnega prava (Ur. list RS, št. 133/23)
Zakon o računovodstvu (Ur. list RS, št. 23/99, 30/02 – ZJF-C in 114/06 – ZUE)
Pravilnik o sestavljanju letnih poročil za proračun, proračunske uporabnike in druge osebe javnega prava (Ur. list RS, št. 133/23)
Pravilnik o razčlenjevanju in merjenju prihodkov in odhodkov pravnih oseb javnega prava (Ur. list RS, št. 133/23 in 19/24)
Pravilnik o načinu in rokih usklajevanja terjatev in obveznosti po 37. členu Zakona o računovodstvu (Ur. list RS, št. 108/13)
Pravilnik o načinu in stopnjah odpisa neopredmetenih sredstev in opredmetenih osnovnih sredstev (Ur. list RS, št. 45/05, 138/06, 120/07, 48/09, 112/09, 58/10, 108/13 in 100/15)
Pravilnik o poslovanju sistema enotnega zakladniškega računa države oziroma občine (Ur. list RS, št. 76/20 in 82/20 – popr.)
Statut Občine Vrhnika (Naš časopis št. 430/2015)

NAMEN: Obravnava in sprejem zaključnega računa

POROČEVALCI: Daniel Cukjati, župan
Boštjan Koprivec, direktor Občinske uprave
Maja Kogovšek, vodja Oddelka za finance

I. OBRAZLOŽITEV:

Zaključni račun občinskega proračuna je občinski akt, v katerem so prikazani predvideni in realizirani prihodki in drugi prejemki ter odhodki in drugi izdatki občine za preteklo leto. Zaključni račun se sestavlja za proračun in za finančne načrte neposrednih uporabnikov. Zaključni račun finančnega načrta neposrednega uporabnika je sestavni del zaključnega računa proračuna. Pri sestavi zaključnega računa se upošteva enaka členitev, kakor je predpisana za sestavo proračuna.

Na podlagi 98. člena Zakona o javnih financah je župan dolžan pripraviti zaključni račun proračuna za preteklo leto in ga predložiti ministrstvu, pristojnemu za finance, do 31. marca tekočega leta, občinskemu svetu v sprejem pa najkasneje do 15. aprila. Rok, v katerem mora občinski svet sprejeti zaključni račun, ni zakonsko opredeljen. Zakon o javnih financah zahteva le, da je o sprejetem zaključnem računu potrebno obvestiti ministrstvo, pristojno za finance v tridesetih dneh po njegovem sprejemu.

Poslovno leto občine traja od 1.1. do 31.12. V zaključnem računu so med prihodki vključena tista sredstva, ki so bila nakazana na transakcijski račun občine v obdobju od 1.1. do 31.12. in tisti odhodki, ki so bili poravnani iz sredstev proračuna v obdobju od 1.1. do 31.12. Računi, ki v tekočem letu niso bili plačani, se štejejo kot odhodki oziroma prihodki prihodnjega leta in se ne izkazujejo v zaključnem računu tekočega leta. Ker gre za prikazovanje po denarnem toku, so v zaključnem računu tekočega leta vključeni tudi prihodki in odhodki, ki so nastali v preteklem letu.

Zaključni račun proračuna je pripravljen v skladu s Priročnikom za pripravo zaključnega računa občinskega proračuna Ministrstva za finance ter metodologije za pripravo poročila o doseženih ciljnih in rezultatih neposrednih in posrednih uporabnikov proračuna.

Zaključni račun proračuna je sestavljen iz:

- obrazložitev zaključnega računa proračuna in
- tabelarnega dela zaključnega računa proračuna,
- sestavni del zaključnega računa proračuna pa je tudi Poslovno poročilo Občine Vrhnika za leto 2023.

V predlogu zaključnega računa proračuna občine je zajet skupni znesek prihodkov in odhodkov občine in krajevnih skupnosti skupaj.

Računovodsko poročilo kot sestavni del letnega poročila je bilo predloženo Agenciji za javnopravne evidence in storitve (Bilanca stanja, Izkaz prihodkov in odhodkov – drugih uporabnikov, Izkaz računa finančnih terjatev in naložb, Izkaz računa financiranja, Izkaz prihodkov in odhodkov režijskih obratov, Stanje in gibanje neopredmetenih dolgoročnih sredstev in opredmetenih osnovnih sredstev, Stanje in gibanje dolgoročnih kapitalskih naložb in posojil), konec februarja 2024 in je priloženo gradivu.

Prihodki in drugi prejemki ter odhodki in drugi izdatki proračuna Občine Vrhnika so bili v letu 2023 realizirani v zneskih, ki so razvidni iz 2. člena predloga Zaključnega računa.

Zaključni račun proračuna Občine Vrhnika za leto 2023 se objavi v uradnem glasilu občine Naš časopis in na spletnih straneh Občine Vrhnika.

II. BESEDILO ČLENOV:

Na podlagi tretjega odstavka 98. člena Zakona o javnih financah (Ur. list RS, št. 11/11-UPB, 14/13-popr., 101/13, 55/15-ZFisP, 96/15-ZIPRS16/17, 13/18, 195/20 – odl. US, 18/23 – ZDU-10 in 76/23) in 35. člena Statuta občine Vrhnika (Naš časopis 430/2015) je Občinski svet Občine Vrhnika na ___ redni seji, dne _____ sprejel

ZAKLJUČNI RAČUN PRORAČUNA OBČINE VRHNIKA ZA LETO 2023

1. člen

Sprejme se zaključni račun proračuna Občine Vrhnika za leto 2023.

2. člen

Zaključni račun proračuna Občine Vrhnika za leto 2023 sestavljata splošni in posebni del. V splošnem delu je podan podrobnejši prikaz predvidenih in realiziranih prihodkov in odhodkov oziroma prejemkov in izdatkov iz bilance prihodkov in odhodkov, računa finančnih terjatev in naložb ter računa financiranja, v posebnem delu pa prikaz predvidenih in realiziranih odhodkov in drugih izdatkov proračuna Občine Vrhnika za leto 2023. Sestavni del zaključnega računa je

tudi načrt razvojnih programov, v katerem je podan prikaz podatkov o načrtovanih vrednostih posameznih projektov, njihovih spremembah tekom leta 2023 ter o njihovi realizaciji v tem letu.

Prihodki in drugi prejemki ter odhodki in drugi izdatki proračuna Občine Vrhnika so bili v letu 2023 realizirani v naslednjih zneskih:

A. BILANCA PRIHODKOV IN ODHODKOV		v EUR
Skupina/Podskupina kontov		Zaključni račun 2023
I	SKUPAJ PRIHODKI (70+71+72+73+74+78)	20.465.388,00
	TEKOČI PRIHODKI (70+71)	16.050.005,46
70	DAVČNI PRIHODKI (700+703+704+706)	13.727.755,94
	700 DAVKI NA DOHODEK IN DOBIČEK	11.672.831,00
	703 DAVKI NA PREMOŽENJE	1.811.691,80
	704 DOMAČI DAVKI NA BLAGO IN STORITVE	242.217,02
	706 DRUGI DAVKI	1.016,12
71	NEDAVČNI PRIHODKI (710+711+712+713+714)	2.322.249,52
	710 UDELEŽBA NA DOBIČKU IN DOHODKI OD PREMOŽENJA	1.543.197,74
	711 TAKSE IN PRISTOJBINE	24.610,85
	712 GLOBE IN DRUGE DENARNE KAZNI	100.642,46
	713 PRIHODKI OD PRODAJE BLAGA IN STORITEV	5.910,48
	714 DRUGI NEDAVČNI PRIHODKI	647.887,99
72	KAPITALSKI PRIHODKI (720+722)	1.228.171,50
	720 PRIHODKI OD PRODAJE OSNOVNIH SREDSTEV	1.150.000,00
	722 PRIHODKI OD PRODAJE ZEMLJIŠČ IN NEOPREDMETENIH DOLGOROČNIH SREDSTEV	78.171,50
74	TRANSFERNI PRIHODKI (740+741)	3.187.211,04
	740 TRANSFERNI PRIH. IZ DRUGIH JAVNOFINANČNIH INSTITUCIJ	1.465.514,88
	741 PREJETA SREDSTVA IZ DRŽAVNEGA PRORAČUNA IZ SREDSTEV PRORAČUNA EVROPSKE UNIJE	1.730.696,16
II	SKUPAJ ODHODKI (40+41+42+43+45)	23.151.258,66
40	TEKOČI ODHODKI (400+401+402+403+409)	5.438.354,11
	400 PLAČE IN DRUGI IZDATKI ZAPOSLENIM	1.204.986,82
	401 PRISPEVKI DELODAJALCEV ZA SOCIALNO VARNOST	188.055,91
402	IZDATKI ZA BLAGO IN STORITVE	3.962.671,89
403	PLAČILA DOMAČIH OBRESTI	50.282,44
	409 REZERVE	32.357,05
	41 TEKOČI TRANSFERI (410+411+412+413)	7.822.179,50
	410 SUBVENCije	45.503,34
	411 TRANSFERI POSAMEZNIKOM IN GOSPODINJSTVOM	4.257.258,22
	412 TRANSFERI NEPROFITNIM ORGANIZACIJAM IN USTANOVAM	920.554,63
413	DRUGI TEKOČI DOMAČI TRANSFERI	2.598.863,31
	42 INVESTICIJSKI ODHODKI (420)	9.711.714,54
	420 NAKUP IN GRADNJA OSNOVNIH SREDSTEV	9.711.714,54
43	INVESTICIJSKI TRANSFERI (431+432)	179.010,51
	431 INVESTICIJSKI TRANSFERI PRAVNIM IN FIZIČNIM OSEBAM, KI NISO PRORAČUNSKI UPORABNIKI	111.000,00
	432 INVESTICIJSKI TRANSFERI PRORAČUNSKIM UPORABNIKOM	68.010,51
III	PRORAČUNSKI PRESEŽEK (PRORAČUNSKI PRIMANJKLJAJ) (I-II)	-2.685.870,66

B. RAČUN FINANČNIH TERJATEV IN NALOŽB

Skupina/Podskupina kontov	Zaključni račun 2023
IV PREJETA VRAČILA DANIH POSOJIL IN PRODAJA KAPITALSKIH DELEŽEV (750+751+752)	0,00
75 PREJETA VRAČILA DANIH POSOJIL IN PRODAJA KAPITALSKIH DELEŽEV	0,00
751 PRODAJA KAPITALSKIH DELEŽEV	0,00
V DANA POSOJILA IN POVEČANJE KAPITALSKIH DELEŽEV (440+441+442)	0,00
44 DANA POSOJILA IN POVEČANJE KAPITALSKIH DELEŽEV	0,00
441 POVEČANJE KAPITALSKIH DELEŽEV IN FINANČNIH NALOŽB	0,00
VI PREJETA MINUS DANA POSOJILA IN SPREMEMBE KAPITALSKIH DELEŽEV (IV-V)	0,00

C. RAČUN FINANCIRANJA

Skupina/Podskupina kontov	Zaključni račun 2023
VII ZADOLŽEVANJE (50)	5.000.000,00
50 ZADOLŽEVANJE	5.000.000,00
500 DOMAČE ZADOLŽEVANJE	5.000.000,00
VIII ODPLAČILA DOLGA (55)	330.000,00
55 ODPLAČILA DOLGA	330.000,00
550 ODPLAČILA DOMAČEGA DOLGA	330.000,00
IX SPREMEMBA STANJA SREDSTEV NA RAČUNU (I+IV+VII-II-V-VIII)	-1.984.129,34
X NETO ZADOLŽEVANJE (VII-VIII)	4.670.000,00
XI NETO FINANCIRANJE (VI+X-IX)	2.685.870,66
XII STANJE SREDSTEV NA RAČUNIH NA DAN 31.12. PRETEKLEGA LETA	931.216,73

3. člen

Zaključni račun proračuna Občine Vrhnika za leto 2023 se objavi v uradnem glasilu občine Naš časopis in na spletnih straneh Občine Vrhnika.

Številka: 410-17/2024 (4-01)

Datum: _____

OBČINA VRHNIKA
Župan
Daniel CUKJATI, l. r.

III. PREDLOG ČLANOM OBČINSKEGA SVETA OBČINE VRHNIKA

Članom Občinskega sveta občine Vrhnika predlagam, da sprejmejo naslednji:

SKLEP:

Občinski svet Občine Vrhnika sprejme Zaključni račun Občine Vrhnika za leto 2023.

ŽUPAN
OBČINE VRHNIKA
Daniel CUKJATI, l.r



Številka: 011-3/2024 (4-01)

Datum: 10. 4. 2024

**ČLANOM OBČINSKEGA SVETA
OBČINE VRHNIKA**

Odbor za gospodarstvo, finance in proračun je na svoji 5. seji dne 10. 4. 2024 obravnaval predlog Zaključnega računa proračuna Občine Vrhnika za leto 2024 in sprejel naslednji:

SKLEP:

Odbor za gospodarstvo, finance in proračun Občine Vrhnika je obravnaval predlog Zaključnega računa proračuna Občine Vrhnika za leto 2023, ga ocenil kot primerne za nadaljnjo obravnavo in predlaga Občinskemu svetu Občine Vrhnika, da predlog zaključnega računa v predlaganem besedilu sprejme.

Predsednica odbora
Valerija Mojca Frank, l. r.



Številka: 007-4/2018 (2-03)

Datum: 11. 4. 2024

**ČLANOM OBČINSKEGA SVETA
OBČINE VRHNIKA**

7

ZADEVA: Predlog Odloka o spremembah in dopolnitvah Odloka o turistični in promocijski taksi v občini Vrhnika - sprejem po skrajšanem postopku

PRAVNA PODLAGA: Zakon o lokalni samoupravi (Uradni list RS, št. 94/07 – uradno prečiščeno besedilo, 76/08, 79/09, 51/10, 40/12 – ZUJF, 14/15 – ZUUJFO, 11/18 – ZSPDSL-1, 30/18, 61/20 – ZIUZEOP-A in 80/20 – ZIUOOPE)
Zakon o spodbujanju razvoja turizma (Uradni list RS, št. 13/18)
Statut Občine Vrhnika (Naš časopis, št. 430/15)
Poslovnik Občinskega sveta Občine Vrhnika (Naš časopis, št. 430/15 in 491/21)

NAMEN: Obravnava in sprejem

POROČEVALCI: mag. Matej Černetič, Vodja oddelka za družbene dejavnosti

OBRAZLOŽITEV:

I. UVOD

1. Ocena stanja in razlogi za sprejem

Predsedstvo Skupnosti občin Slovenije je na svoji 4. redni seji dne, 16. 2. 2024 obravnavalo pobudo za dvig turistične takse v občinah na 2,5 eura in jo podprlo. V nadaljevanju je dalo priporočilo občinam, ki nimajo maksimalno določenega zneska turistične takse, da razmislijo o dvigu le-te, saj so sredstva s tega naslova namenjena razvoju turizma, hkrati pa ne vplivajo na dodatno finančno obremenitev lokalnega prebivalstva.

Zakon o spodbujanju razvoja turizma v 17. členu določa, da lahko občina določi turistično takso v znesku do 2,5 eura. Turistična taksa je namreč namenski vir za financiranje spodbujanja razvoja turizma na ravni turističnega območja, namenjen za opravljanje

dejavnosti in storitev v javnem interesu. Občina pa pri določitvi višine zneska turistične takse upošteva vrsto in kategorijo nastanitvenih obratov, prebivanje v sezonskem ali zunajsezonskem obdobju ter obseg ugodnosti in storitev, ki jih brezplačno zagotavlja turistom.

S spremembo Odloka o turistični in promocijski taksi v občini Vrhnika se predlaga dvig turistične takse in sicer z dosedanje vrednosti 1,25 eura na 2,00 eura. V ta znesek ni vključena promocijska taksa, ki znaša 25 % turistične takse in je namenjena financiranju dejavnosti za načrtovanje in izvajanje trženja celovite turistične ponudbe Slovenije, ki je v pristojnosti javne agencije Republike Slovenije za trženje in promocijo turizma (STO). Po uveljavitvi spremembe zgoraj navedenega odloka bo oseba za eno prenočitev v občini Vrhnika plačala skupaj 2,50 eura takse, kar vključuje turistično in promocijsko takso.

Višina turistične takse je v občinah po Sloveniji različno določena. Najvišjo možno turistično takso, to je 2,50 eura, skupaj s promocijsko takso pa 3,13 eura, tako npr. plačujejo za prenočevanje v namestitvenih kapacitetah v občinah Ljubljana in Bled. V občinah, ki imajo primerljivo število prebivalcev kot občina Vrhnika, kot npr. Kočevje in Izola, plačujejo turistično takso v višini 2,00 eura, skupaj s promocijsko takso pa 2,50 eura.

V skladu s 85. členom Poslovnika Občinskega sveta Občine Vrhnika predlagamo obravnavo po skrajšanem postopku, saj gre za manj zahtevne spremembe in dopolnitve odlokov.

Sprejetje spremembe odloka ne predvideva nobenih dodatnih finančnih obremenitev proračuna, prinaša pa za naslednja leta povečanje prihodkov iz naslova turistične takse.

II. PREDLOG SKLEPA

Občinskemu svetu Občine Vrhnika se predlaga, da sprejme naslednji

SKLEP:

Sprejme se Odlok o spremembah in dopolnitvah Odloka o turistični in promocijski taksi v občini Vrhnika.

Župan Občine Vrhnika
Daniel Cukjati

PRILOGE:

- Priporočilo Skupnosti občin Slovenije za dvig turistične takse z dne 20. 2. 2024

Na podlagi 13., 17. in 50. člena Zakona o spodbujanju razvoja turizma (Uradni list RS, št. 13/18, v nadaljevanju: ZSRT-1), 29. in 65. člena Zakona o lokalni samoupravi (Uradni list RS, št. 94/07 – uradno prečiščeno besedilo, 76/08, 79/09, 51/10, 40/12 – ZUJF, 14/15 – ZUUJFO, 11/18 – ZSPDSL-1, 30/18, 61/20 – ZIUZEOP-A in 80/20 – ZIUOOPE) in 95. člena Poslovnika Občinskega sveta Občine Vrhnika (Naš časopis, št. 430/15 in 491/21) je Občinski svet Občine Vrhnika na ____ . redni seji dne _____ sprejel naslednji

ODLOK O SPREMEMBAH IN DOPOLNITVAH ODLOKA O TURISTIČNI IN PROMOCIJSKI TAKSI V OBČINI VRHNIKA

1. člen

S tem odlokom se sprejmejo spremembe in dopolnitve Odloka o turistični in promocijski taksi v občini Vrhnika.

2. člen

Besedilo 3. člena se spremeni tako, da se glasi:

- (1) Višina turistične takse za prenočitev na osebo na dan se določi v znesku 2,00 eurov, na osnovi slednje znaša promocijska taksa 0,50 eurov, skupna višina obeh taks znaša 2,50 eurov na osebo na dan.
- (2) V primeru, ko je zavezanec za plačilo turistične takse upravičen do plačila turistične takse v višini 50 odstotkov, le-ta znaša 1 euro za prenočitev na osebo na dan, na osnovi slednje znaša promocijska taksa 0,25 eurov, skupna višina obeh taks znaša 1,25 eurov na osebo na dan.

3. člen

Turistično takso v višini določeni s tem odlokom se začne obračunavati od 1. junija 2024 dalje.

4. člen

Ta odlok začne veljati petnajsti dan po objavi v uradnem glasilu Občine Vrhnika, Našem časopisu.

Številka: 007-4/2018 (2-08)

Datum: _____

DANIEL CUKJATI
Župan Občine Vrhnika

Datum: 20. 2. 2024
Številka: 011-2/2024-9

ZADEVA: Priporočilo za dvig turistične takse na 2,5 €

Spoštovani,

predsedstvo SOS je na svoji 4. redni seji dne, 16. 2. 2024 obravnavalo pobudo za dvig turistične takse v občinah na 2,5 € in jo podprlo.

Zakon o spodbujanju razvoja turizma določa, da lahko občina določi turistično takso v znesku do 2,5 eura. Turistična taksa je namreč namenski vir za financiranje spodbujanja razvoja turizma na ravni turističnega območja, namenjen za opravljanje dejavnosti in storitev v javnem interesu. Občina pa pri določitvi višine zneska turistične takse upošteva vrsto in kategorijo nastanitvenih obratov, prebivanje v sezonskem ali zunajsezonskem obdobju ter obseg ugodnosti in storitev, ki jih brezplačno zagotavlja turistom.

Predsedstvo SOS zato daje priporočilo občinam, ki nimajo maksimalno določenega zneska turistične takse, za razmislek o dvigu le-te, saj so sredstva s tega naslova namenjena razvoju turizma, hkrati pa ne vplivajo na dodatno finančno obremenitev lokalnega prebivalstva.

Lep pozdrav,

Jasmina Vidmar, l.r.
Generalna sekretarka SOS



Številka: 007-4/2018 (2-03)

Datum: 11. 4. 2024

**ČLANOM OBČINSKEGA SVETA
OBČINE VRHNIKA**

ZADEVA: Predlog Odloka o spremembah in dopolnitvah Odloka o turistični in promocijski taksi v občini Vrhnika - sprejem po skrajšanem postopku

Odbor gospodarstvo, finance in proračun je na svoji 5. redni seji dne 10. 4. 2024 obravnaval točko Predlog Odloka o spremembah in dopolnitvah Odloka o turistični in promocijski taksi v občini Vrhnika - sprejem po skrajšanem postopku ter sprejel naslednji

SKLEP:

Odbor za gospodarstvo, finance in proračun je obravnaval Predlog Odloka o spremembah in dopolnitvah Odloka o turistični in promocijski taksi v občini Vrhnika - sprejem po skrajšanem postopku in ga ocenil kot primerne za nadaljnjo obravnavo. Občinskemu svetu Občine Vrhnika predlaga, da sprejme naslednji sklep:

Občinski svet Občine Vrhnika sprejme Odlok o spremembah in dopolnitvah Odloka o turistični in promocijski taksi v občini Vrhnika.

**PRESEDNIK ODBORA ZA
GOSPODARSTVO, FINANCE IN PRORAČUN**
Valerija Mojca Frank I.r.



Številka: 007-1/2024 (3-03)
Datum: 11. 4. 2024

8

**ČLANOM OBČINSKEGA SVETA
OBČINE VRHNIKA**

ZADEVA: Predlog Pravilnika o dodeljevanju finančnih sredstev iz občinskega proračuna in iz sredstev Območne obrtno-podjetniške zbornice Vrhnika za pospeševanje razvoja obrti in podjetništva v občini Vrhnika – skrajšani postopek

PРАВNA PODLAGA: Zakon o lokalni samoupravi (Uradni list RS, št. 94/07-UPB2 in dopolnitve)
Zakon o spremljanju državnih pomoči (Uradni list RS, št. 37/2004)
Uredba Komisije (EU) št. 2023/2831 z dne 13.12.2023 o uporabi členov 107 in 108 Pogodbe o delovanju Evropske unije pri pomoči de minimis (UL L, 2023/2831, 15.12.2023)
Statut Občine Vrhnika (Naš časopis, št. 430/15)

NAMEN: Obravnava in sprejem po skrajšanem postopku

POROČEVALEC: mag. Matej Černetič, vodja Oddelka za družbene dejavnosti in gospodarstvo

I. OBRAZLOŽITEV:

1. Ocena stanja in razlogi za sprejem

Dodeljevanje finančnih sredstev za pospeševanje razvoja obrti in podjetništva v občini Vrhnika od leta 2004 ureja Pravilnik o dodeljevanju finančnih sredstev iz občinskega proračuna in iz sredstev Območne obrtne zbornice Vrhnika za pospeševanje razvoja obrti in podjetništva. Ker morajo biti določbe navedenega pravilnika usklajene z vsakokratno spremembo Uredb, ki jih sprejme Komisija Evropske unije, se je navedeni pravilnik spremenil v letih 2007 ter 2014. Do 31.12.2023 so se sredstva de minimis dodeljevala po Uredbi Komisije (EU) št. 1407/2013 z dne 18.12.2013 o uporabi členov 107 in 108 Pogodbe o delovanju Evropske unije pri pomoči de minimis (Uradni list EU L 352, 24.12.2013), s katero je bila usklajena zadnja sprememba pravilnika. S prvim januarjem 2024 je stopila v veljavo nova Uredba Komisije (EU) 2023/2831 z dne 13. decembra 2023 o uporabi členov 107 in 108 Pogodbe o delovanju Evropske unije pri pomoči de minimis (UL L, 2023/2831, z dne

15.12.2023), po kateri se dodeljuje pomoč »de minimis«. Ker se je zadevni pravilnik od leta 2004 že večkrat spremenil smo zaradi večje preglednosti pripravili nov pravilnik in ne pravilnika o spremembah in dopolnitvah obstoječega pravilnika, s katerim bi ga uskladili z določbami nove uredbe Evropske komisije.

Glede na navedeno bi s predlaganim osnutkom uskladili določbe trenutno še veljavnega Pravilnika o dodeljevanju finančnih sredstev iz občinskega proračuna in sredstev Območne obrtne zbornice za pospeševanje razvoja obrti in podjetništva v Občini Vrhnika s pogoji, ki jih določa nova Uredba Komisije ter ga s sprejetim pravilnikom tudi razveljavili. Spremembe se nanašajo na uporabo nove uredbe, na podjetja, ki do de minimis pomoči niso upravičena, obveznosti dajalca ter prejemnika pomoči in upoštevanje kumulacije.

Sam pravilnik je bil predhodno usklajen z Ministrstvom za finance, Sektorjem za spremljanje državne pomoči.

Ker gre za manj zahtevno spremembo pravilnika oziroma njegovo uskladitev s predpisi države, predlagamo, da se po 85. členu Poslovnika o delu Občinskega sveta Občine Vrhnika predlog pravilnika obravnava po skrajšanem postopku.

2. Cilji sprejetja spremembe pravilnika

Sprejem pravilnika pomeni uskladitev pravilnika z Uredbo Komisije (EU) št. 2023/2831 z dne 13. decembra 2023 o uporabi členov 107 in 108 Pogodbe o delovanju Evropske unije pri pomoči de minimis, kar je predpogoj za pridobitev pozitivnega mnenja o skladnosti pomoči, ki ga izdaja Ministrstvo za finance in s tem dodeljevanja finančnih sredstev za pospeševanje razvoja obrti in podjetništva v letu 2024 pa do leta 2030.

3. Finančne posledice

Sprejetje pravilnika ne prinaša dodatnih finančnih obremenitev proračuna.

II. BESEDILO ČLENOV PRAVILNIKA

Na podlagi Zakona o lokalni samoupravi (Uradni list RS, št. 94/07-UPB, 76/08, 79/09, 51/10, 40/12-ZUJF, 14/15-ZUUJFO, 76/16-odl. US, 11/18-ZSPDLS-1, 30/18, 61/20-ZIUZEOP-A in 80/20-ZIUOOPE), Statuta občine Vrhnika (Naš časopis št. 430/15) in Sklepa upravnega odbora Območne obrtno-podjetniške zbornice Vrhnika sta Občinski svet Občine Vrhnika na svoji _____ seji, dne _____ ter Upravni odbor OOOZ Vrhnika na svoji _____ seji, dne _____, sprejela

PRAVILNIK O DODELJEVANJU FINANČNIH SREDSTEV IZ OBČINSKEGA PRORAČUNA IN IZ SREDSTEV OBMOČNE OBRTNO-PODJETNIŠKE ZBORNICE VRHNIKA ZA POSPEŠEVANJE RAZVOJA OBRTI IN PODJETNIŠTVA V OBČINI VRHNIKA

I. UVODNE DOLOČBE

1. člen

S tem pravilnikom se določijo pogoji in postopki dodeljevanja sredstev iz občinskega proračuna Občine Vrhnika ter proračuna Območne obrtno-podjetniške zbornice Vrhnika (v

nadaljevanju: OOO Vrhnika) za pospeševanje razvoja obrti in podjetništva v občini Vrhnika (v nadaljevanju: sredstva).

2. člen

Sredstva se zagotavljajo v proračunu Občine Vrhnika v višini, ki je določena z Odlokom o proračunu Občine Vrhnika za posamezno leto, v proračunu OOO Vrhnika pa v višini, ki je sprejeta na Skupščini OOO Vrhnika v letnem finančnem planu za posamezno leto.

Pomoč se dodeljuje v skladu z Uredbo Komisije (EU) št. 2023/2831 z dne 13. decembra 2023 o uporabi členov 107 in 108 Pogodbe o delovanju Evropske unije pri pomoči de minimis (UL L, 2023/2831, z dne 15.12.2023).

3. člen

V tem pravilniku uporabljeni posamezni izrazi imajo naslednji pomen:

1. Majhno podjetje je podjetje, ki ima manj kot 50 zaposlenih in ima letni promet, ki je manjši od 7 mio EUR ali bilančno vsoto, ki je manjša od 5 mio;
2. Upravičeni stroški so stroški, za katere se lahko dodeljuje pomoči.

4. člen

Do de minimis pomoči niso upravičena:

1. podjetja iz sektorjev:

- a. primarne proizvodnje ribiških proizvodov in proizvodov iz akvakulture, opredeljene v členu 5, točki (a) in (b) Uredbe (EU) št. 1379/2013,
 - b. predelave in trženja ribiških proizvodov in proizvodov iz akvakulture, kadar je znesek pomoči določen na podlagi cene ali količine proizvodov, nabavljenih ali danih na trg,
 - c. primarne proizvodnje kmetijskih proizvodov iz seznama v Prilogi I k Pogodbi o ustanovitvi Evropske skupnosti,
 - d. predelave in trženja kmetijskih proizvodov iz seznama v Prilogi I k Pogodbi v naslednjih primerih:
 - i. če je znesek pomoči določen na podlagi cene ali količine zadevnih proizvodov, ki so kupljeni od primarnih proizvajalcev ali jih zadevna podjetja dajo na trg,
 - ii. če je pomoč pogojena s tem, da se delno ali v celoti prenese na primarne proizvajalce.
2. podjetja, ki so v stečajnem postopku, postopku prisilne poravnave ali likvidacije,
 3. podjetja, ki so opredeljena kot podjetja v težavah in pridobivajo državno pomoč po posebnem programu za reševanje in prestrukturiranje,
 4. podjetja, ki nimajo poravnanih davčnih obveznosti in obveznosti do delavcev.

Pomoč ne bo namenjena izvozu oz. z izvozom povezani dejavnosti v tretje države ali države članice, kot je pomoč, neposredno povezana z izvoženimi količinami, z ustanovitvijo in delovanjem distribucijske mreže ali drugimi tekočimi izdatki, povezanimi z izvozno dejavnostjo.

Pomoč ne bo pogojena s prednostno rabo domačih proizvodov pred uvoženimi.

Skupni znesek pomoči, dodeljen enotnemu podjetju, ne bo presegal 300.000,00 EUR v obdobju zadnjih treh let, ne glede na obliko ali namen pomoči, ki se dodeli enotnemu podjetju s strani države članice.

»Enotno podjetje« pomeni vsa podjetja, ki so med seboj najmanj v enem od naslednjih razmerij:

1. podjetje ima večino glasovalnih pravic delničarjev ali družbenikov drugega podjetja;

2. podjetje ima pravico imenovati ali odpoklicati večino članov upravnega, poslovnega ali nadzornega organa drugega podjetja;
3. podjetje ima pravico izvrševati prevladujoč vpliv na drugo podjetje na podlagi pogodbe, sklenjene z navedenim podjetjem, ali določbe v njegovi družbeni pogodbi ali statutu;
4. podjetje, ki je delničar ali družbenik drugega podjetja, na podlagi dogovora z drugimi delničarji ali družbeniki navedenega podjetja samo nadzoruje večino glasovalnih pravic delničarjev ali družbenikov navedenega podjetja.

Podjetja, ki so v katerem koli razmerju iz zgoraj navedenih točk preko enega ali več drugih podjetij, prav tako veljajo za enotno podjetje.

5. člen

Upoštevanje kumulacije pomoči:

- pomoč de minimis se ne sme kumulirati z državno pomočjo v zvezi z istimi upravičenimi stroški ali državno pomočjo za isti ukrep za financiranje tveganja, če bi se s takšno kumulacijo presegla največja intenzivnost pomoči ali znesek pomoči,
- pomoč de minimis, dodeljena v skladu z Uredbo Komisije (EU) št. 2023/2831, se lahko kumulira s pomočjo de minimis, dodeljeno v skladu z Uredbo Komisije (EU) št. 1408/2013 in (EU) št. 717/2014 do ustrezne zgornje meje iz člena 3(2) Uredbe Komisije (EU) št. 2023/2831,
- pomoč de minimis, dodeljena v skladu z Uredbo Komisije (EU) št. 2023/2831 se lahko kumulira s pomočjo de minimis, dodeljeno v skladu z Uredbo Komisije (EU) št. 2023/2832.

6. člen

Sredstva se lahko dodelijo:

- za subvencioniranje obrestnih mer za spodbujanje investicij,
- za spodbujanje udeležbe na sejnih in razstavah,
- za pomoč pri usposabljanju zaposlenih in usposabljanju samostojnih podjetnikov,
- za odpiranje novih zaposlitev.

II. SUBVENCIONIRANJE OBRESTNIH MER ZA SPODBUJANJE INVESTICIJ

7. člen

Za sredstva lahko zaprosijo:

- samostojni podjetniki,
- majhna podjetja,
- občani, ki nameravajo odpreti obrtno ali podjetniško dejavnost in so pri pristojnem organu vložili zahtevo za priglasitev statusa samostojnega podjetnika,
- majhna podjetja, ki so na pristojnem sodišču vložila zahtevo za vpis v sodni register.

Sedež fizične oz. pravne osebe ter kraj investicije morajo biti na območju občine Vrhnika.

V primeru, da prosilec ni član OOO Vrhnika, subvencijo dodeli le občina.

8. člen

Sredstva se dodeljujejo za subvencijo obrestne mere za dolgoročne kredite za naslednje upravičene stroške investicij:

- stroške nakupa, urejanja in opremljanja zemljišč in pridobivanja projektne dokumentacije za gradnjo poslovnih prostorov,
- stroške nakupa, graditev ali preureditev poslovnih prostorov,
- stroške nakupa in posodobitve opreme,
- stroške posodobitve obstoječe proizvodnje in storitev ter
- stroške nematerialnih investicij (nakup patentov, licenc, know-how, nepatentno tehnično znanje).

Med upravičene stroške investicij ne spadajo izdatki za nakup transportnih sredstev in transportne opreme, v kolikor gre za prejemnike subvencij, ki so registrirani za opravljanje transportne dejavnosti.

Subvencijo je dovoljeno dodeliti za kreditiranje tistih investicij v stalna sredstva, ki so potrebna za ustanovitev novega ali razširitev obstoječega obrata, za spremembe proizvodnega procesa ali proizvoda v obstoječem obratu (racionalizacija, diverzifikacija ali modernizacija). Subvencije je dovoljeno dodeliti le v primerih, če predstavljajo spodbudo za izvedbo predvidenih investicij oziroma so za njihovo izvedbo nujno potrebna.

9. člen

Subvencija se dodeli za dolgoročne kredite za najdaljšo dobo vračanja 10 let.

Višina subvencij za obrestno mero pri dolgoročnih kreditih se določi pri vsakem razpisu posebej, glede na število prosilcev in razpoložljiva sredstva, ne sme pa presežati 2,5 odstotne točke obrestne mere.

OOZ subvencionira obrestno mero le svojim članom, občina pa vsem, ki izpolnjujejo pogoje po razpisu. V primeru, da subvencija odpade samo na občino, bo ta znašala le 1,5 odstotne točke.

III. SPODBUJANJE UDELEŽBE NA SEJMIH IN RAZSTAVAH

10. člen

Za sredstva lahko zaprosijo:

- samostojni podjetniki in
- majhna podjetja.

Sedež fizične oz. pravne osebe mora biti na območju Občine Vrhnika.

V primeru, da prosilec ni član OOZ Vrhnika, subvencijo dodeli le občina.

11. člen

Sredstva se dodeljujejo za udeležbo na sejmih in razstavah za naslednje upravičene stroške:

- stroške najetja, postavitve in delovanja stojnice.

Sredstva se lahko dodelijo v višini do 50% upravičenih stroškov.

12. člen

OOZ dodeli sredstva za udeležbo na sejnih in razstavah le svojim članom, občina pa vsem, ki izpolnjujejo pogoje po razpisu. V primeru, da subvencija odpade samo na občino, bo ta znašala le 25% upravičenih stroškov.

IV. POMOČ PRI USPOSABLJANJU ZAPOSLENIH IN USPOSABLJANJU SAMOSTOJNIH PODJETNIKOV

13. člen

Za sredstva lahko zaprosijo:

- samostojni podjetniki in
- majhna podjetja.

Sedež fizične oz. pravne osebe mora biti na območju Občine Vrhnika.

V primeru, da prosilec ni član OOOZ Vrhnika, subvencijo dodeli le občina.

14. člen

Sredstva za usposabljanje se lahko dodelijo za izobraževanje v obliki posebnega usposabljanja, ki je namenjeno pridobitvi teoretičnega in praktičnega znanja, uporabljivega na sedanjem oziroma bodočem delovnem mestu zaposlenega v podjetju, ki je koristnik pomoči, in sicer za naslednje upravičene stroške:

- stroške inštruktorja,
- potne stroške inštruktorja in tistih, ki se usposablajo,
- ostale tekoče stroške,
- odpis instrumentov in opreme v skladu z obsegom uporabe za namen usposabljanja,
- stroške svetovanja v povezavi s projektom usposabljanja,
- stroške udeležencev usposabljanja do višine vseh upravičenih stroškov iz prejšnjih alinej.

Sredstva se lahko dodelijo v višini do 35% upravičenih stroškov.

Če je usposabljanje namenjeno težje zaposljivim osebam, se sredstva lahko dodelijo v višini 45% upravičenih stroškov.

15. člen

OOZ dodeli sredstva za usposabljanje le svojim članom, občina pa vsem, ki izpolnjujejo pogoje po razpisu. V primeru, da subvencija odpade samo na občino, bo ta znašala le 17,5% upravičenih stroškov, v primeru, da je usposabljanje namenjeno težje zaposljivim osebam, pa 22,5% upravičenih stroškov.

V. ODPIRANJE NOVIH ZAPOSILITEV

16. člen

Za sredstva lahko zaprosijo:

- samostojni podjetniki in
- majhna podjetja.

Sedež fizične oz. pravne osebe mora biti na območju Občine Vrhnika.

V primeru, da prosilec zaradi narave svoje dejavnosti ni član OOO Vrhnika, subvencijo dodeli le občina.

17. člen

Sredstva za nove zaposlitve se lahko dodelijo za zaposlovanje ljudi, ki še niso bili zaposleni, so ostali brez zaposlitve ali so v postopku izgubljanja dosedanje zaposlitve zaradi poslovnih razlogov na strani delodajalca, in sicer za stroške bruto plač za obdobje dveh let.

Med stroške bruto plač šteje neto plača, davek iz osebnih prejemkov ter prispevki za pokojninsko zavarovanje, prispevki za zdravstveno zavarovanje, prispevki za zaposlovanje in prispevki za starševsko varstvo.

Sredstva se lahko dodelijo v višini do 15% upravičenih stroškov.

18. člen

Izpolnitev kriterija novih zaposlitev se ugotavlja na osnovi dodatnih zaposlitev v podjetju v primerjavi s povprečjem preteklih dvanajst (12) mesecev.

Šteje se, da je kriterij nove zaposlitve izpolnjen, če se dodatno pridobi celo ali več celih zaposlitev glede na povprečje preteklih dvanajst mesecev.

Nove zaposlitve morajo biti ohranjene vsaj dve (2) leti po prejeti pomoči, sicer mora prejemnik vrniti subvencije skladno s 23. členom tega pravilnika.

19. člen

OOO dodeli sredstva za nove zaposlitve le svojim članom, občina pa vsem, ki izpolnjujejo pogoje po razpisu. V primeru, da subvencija odpade samo na občino, bo ta znašala le 7,5% upravičenih stroškov.

VI. JAVNI RAZPIS IN POSTOPEK DODELJEVANJA SREDSTEV

20. člen

Sredstva za pospeševanje razvoja obrti in podjetništva v občini Vrhnika se dodeljujejo na podlagi letnega javnega razpisa.

Sklep o javnem razpisu, pogojih za pridobitev sredstev in namenu dodelitev sredstev iz 5. člena tega odloka v posameznem letu sprejmeta župan Občine Vrhnika in predsednik OOO Vrhnika ter ga objavita na spletni strani Občine Vrhnika ter občinskem javnem glasilu.

21. člen

Javni razpis mora vsebovati:

- skupni znesek sredstev, namenjenih za pospeševanje razvoja obrti in podjetništva,
- namene, za katere bo občina dodelila sredstva v posameznem letu,

- kriterije za dodelitev sredstev,
- zgornjo mejo višine subvencij,
- navedbo dokumentacije, ki jo mora prosilec priložiti k vlogi,
- rok za oddajo vlog,
- rok, v katerem bo podan sklep o odobritvi sredstev.
-

22. člen

OOZ Vrhnika sprejema vloge za dodelitev subvencij ter ugotavlja popolnost vlog ter zahtevane dokumentacije.

Vloge obravnava komisija, ki jo sestavljajo:

- 2 predstavnika občine, ki ju imenuje župan in
- 2 predstavnika Območne obrtne zbornice Vrhnika, ki ju imenuje Upravni odbor OOZ Vrhnika.

O svoji odločitvi mora komisija sprejeti sklep, ki se ga posreduje prosilcu subvencije. O morebitni pritožbi odloča župan.

23. člen

Prosilec subvencije se zavezuje, da bo dodeljena sredstva porabil namensko oziroma, da bo dodeljeno subvencijo vrnil z obrestmi po zakoniti zamudni obrestni meri, če ne izpolni obveznosti iz razpisa.

24. člen

Dajalec pomoči je dolžan pisno obvestiti prejemnika:

- da je pomoč dodeljena po pravilu »de minimis« v skladu z Uredbo Komisije (EU) št. 2023/2831 z dne 13. decembra 2023 o uporabi členov 107 in 108 Pogodbe o delovanju Evropske unije pri pomoči de minimis (UL. L, 2023/2831, 15.12.2023),
- o znesku »de minimis« pomoči ter
- hraniti evidenco o individualni pomoči de minimis 10 let od datuma dodelitve pomoči.

25. člen

Zgornje višine intenzivnosti pomoči po tem pravilniku veljajo ne glede na to, iz katerih virov (sredstva občinskih proračunov, državnega proračuna ali mednarodnih virov) je pomoč dodeljena.

26. člen

Dajalec pomoči bo od prejemnika pomoči pred dodelitvijo sredstev pridobil pisno izjavo o:

1. vseh drugih pomočeh »de minimis«, ki jih je podjetje prejelo (vključno z navedbo pri katerih dajalcih in v kakšnem znesku), na podlagi te ali drugih uredb de minimis v zadnjem triletnem obdobju.
2. drugih že prejetih (ali zaprosenih - v kakšni višini in pri katerem dajalcu) pomočeh za iste upravičene stroške

in zagotovil, da z dodeljenim zneskom pomoči »de minimis« ne bo presežena zgornja meja de minimis pomoči ter intenzivnosti pomoči po drugih predpisih.

VII. PREHODNE IN KONČNE DOLOČBE

27. člen

Z dnem veljavnosti tega pravilnika preneha veljati Pravilnik o dodeljevanju finančnih sredstev iz občinskega proračuna in iz sredstev Območne obrtne zbornice Vrhnika za pospeševanje razvoja obrti in podjetništva v Občini Vrhnika (Naš časopis, št. 304/2004 z dne 31.5.2004, št. 338/2007 z dne 28.5.2007, št. 419/2014 z dne 29.9.2014) .

28. člen

Ta pravilnik začne veljati naslednji dan po objavi v občinskem glasilu Naš časopis.

Številka: 007-1/2024 (3-03)

Datum: _____

OBČINA VRHNIKA
Župan
Daniel Cukjati

OOZ VRHNIKA
Predsednik
Matjaž Jereb

III. BESEDILO ČLENOV, KI SE SPREMINJAJO – OBSTOJEČI PRAVILNIK

2. člen

Sredstva se zagotavljajo v proračunu Občine Vrhnika v višini, ki je določena z Odlokom o proračunu Občine Vrhnika za posamezno leto, v proračunu OOZ Vrhnika pa v višini, ki je sprejeta na Skupščini OOZ Vrhnika v letnem finančnem planu za posamezno leto.

Pomoč se dodeljuje v skladu z Uredbo Komisije (EU) št. 1407/2013 z dne 18.12.2013 o uporabi členov 107 in 108 Pogodbe o delovanju Evropske unije pri pomoči de minimis (Ur. list EU L 352/1 z dne 24.12.2013).

4. člen

Do de minimis pomoči niso upravičena:

1. podjetja iz sektorjev:

- a. ribištva in akvakulture,
- b. primarne proizvodnje kmetijskih proizvodov iz seznama v Prilogi I k Pogodbi o ustanovitvi Evropske skupnosti,
- c. predelave in trženja kmetijskih proizvodov iz seznama v Prilogi I k Pogodbi v naslednjih primerih:
 - i. če je znesek pomoči določen na podlagi cene ali količine zadevnih proizvodov, ki so kupljeni od primarnih proizvajalcev ali jih zadevna podjetja dajo na trg,
 - ii. če je pomoč pogojena s tem, da se delno ali v celoti prenese na primarne proizvajalce.
2. podjetja, ki so v stečajnem postopku, postopku prisilne poravnave ali likvidacije,
3. podjetja, ki so opredeljena kot podjetja v težavah in pridobivajo državno pomoč po posebnem programu z reševanje in prestrukturiranje,
4. podjetja, ki nimajo poravnanih davčnih obveznosti in obveznosti do delavcev.

Pomoč ne bo namenjena izvozu oz. z izvozom povezani dejavnosti v tretje države ali države članice, kot je pomoč, neposredno povezana z izvoženimi količinam, z ustanovitvijo in delovanjem distribucijske mreže ali drugimi tekočimi izdatki, povezanimi z izvozno dejavnostjo. Pomoč ne bo namenjena za nabavo vozil za prevoz tovora v podjetjih, ki opravljajo komercialni cestni tovorni prevoz. Pomoči ne bodo pogojene s prednostno rabo domačih proizvodov pred uvoženimi.

Skupni znesek pomoči, dodeljen enotnemu podjetju ne sme presegati 200.000,00 EUR v obdobju zadnjih treh proračunskih let, ne glede na obliko ali namen pomoči ter ne glede na to, ali se pomoč dodeli iz sredstev države, občine ali Unije. Skupni znesek pomoči podjetju, ki deluje v komercialnem cestnem tovornem prevozu, ne sme presegati 100.000,00 EUR v obdobju zadnjih treh proračunskih let, ne glede na obliko ali namen pomoči ter ne glede na to, ali se pomoč dodeli iz sredstev države, občine ali Unije.

Enotna podjetja so vsa podjetja, ki so med seboj najmanj v enem od naslednjih razmerij:

5. podjetje ima večino glasovalnih pravic delničarjev ali družbenikov drugega podjetja;
6. podjetje ima pravico imenovati ali odpoklicati večino članov upravnega, poslovnega ali nadzornega organa drugega podjetja;
7. podjetje ima pravico izvrševati prevladujoč vpliv na drugo podjetje na podlagi pogodbe, sklenjene z navedenim podjetjem, ali določbe v njegovi družbeni pogodbi ali statutu;
8. podjetje, ki je delničar ali družbenik drugega podjetja, na podlagi dogovora z drugimi delničarji ali družbeniki navedenega podjetja samo nadzoruje večino glasovalnih pravic delničarjev ali družbenikov navedenega podjetja.

Podjetja, ki so v katerem koli razmerju iz zgoraj navedenih točk preko enega ali več drugih podjetij, prav tako veljajo za enotno podjetje.

4a. člen (v novem pravilniku 5. člen)

Upoštevanje kumulacije pomoči:

- pomoč de minimis se ne sme kumulirati z državno pomočjo v zvezi z istimi upravičenimi stroški ali državno pomočjo za isti ukrep za financiranje tveganja, če bi se s takšno kumulacijo presegla največja intenzivnost pomoči ali znesek pomoči,
- pomoč de minimis, dodeljena v skladu z Uredbo Komisije (EU) št. 1407/2013, se lahko kumulira s pomočjo de minimis, dodeljeno v skladu z Uredbo Komisije (EU) št. 360/2012 do zgornje meje določene v uredbi 360/2012,
- pomoč de minimis dodeljena v skladu z Uredbo Komisije (EU) št. 1407/2013 se lahko kumulira s pomočjo de minimis, dodeljeno v skladu z drugimi uredbami de minimis do ustrezne zgornje meje (200.000 oz. 100.000 EUR).

23. člen (v novem pravilniku 23. in 24. člen)

Prosilec subvencije se zavezuje, da bo dodeljena sredstva porabil namensko oziroma, da bo dodeljeno subvencijo vrnil z obrestmi po zakoniti zamudni obrestni meri, če ne izpolni obveznosti iz razpisa.

Dajalec pomoči je dolžan pisno obvestiti prejemnika, da je pomoč dodeljena po pravilu »de minimis« v skladu z Uredbo Komisije (EU) št. 1407/2013 z dne 18.12.2013 o uporabi členov 107 in 108 Pogodbe o delovanju Evropske unije pri pomoči de minimis (Ur. list EU L 352 z dne 24.12.2013) ter hraniti evidenco o individualni pomoči de minimis 10 let od datuma dodelitve pomoči.

24. člen (v novem pravilniku 25. in 26. člen)

Zgornje višine intenzivnosti pomoči po tem pravilniku veljajo ne glede na to, iz katerih virov (sredstva občinskih proračunov, državnega proračuna ali mednarodnih virov) je pomoč dodeljena.

Dajalec pomoči bo od prejemnika pomoči pred dodelitvijo sredstev pridobil pisno izjavo o

1. vseh drugih pomočeh de minimis, vključno z navedbo pri katerih dajalcih in v kakšnem znesku jih je podjetje prejelo v predhodnih dveh in v tekočem proračunskem letu,
2. drugih že prejetih (ali zaprosenih-v kakšni višini in pri katerem dajalcu) pomočeh za iste upravičene stroške,

in zagotovil, da z dodeljenim zneskom pomoči de minimis ne bo presežena zgornja meja de minimis pomoči ter intenzivnosti pomoči po drugih predpisih.

V. PREDLOG SKLEPA

Občinskemu svetu občine Vrhnika se predlaga, da sprejme naslednji

SKLEP:

Sprejme se Pravilnik o dodeljevanju finančnih sredstev iz občinskega proračuna in iz sredstev Območne obrtno-podjetniške zbornice Vrhnika za pospeševanje razvoja obrti in podjetništva v občini Vrhnika.

Župan:
Daniel Cukjati

Interno gradivo

NEURADNO PREČIŠČENO BESEDILO – NPB vsebuje

- ~~Pravilnik o dodeljevanju finančnih sredstev iz občinskega proračuna in iz sredstev Območne obrtne zbornice Vrhnika za pospeševanje razvoja obrti in podjetništva v Občini Vrhnika (Naš časopis, št. 304/2004),~~
- ~~Pravilnik o spremembah in dopolnitvah Pravilnika o dodeljevanju finančnih sredstev iz občinskega proračuna in iz sredstev Območne obrtne zbornice Vrhnika za pospeševanje razvoja obrti in podjetništva v Občini Vrhnika (Naš časopis, št. 338/2007),~~
- ~~Pravilnik o spremembah in dopolnitvah Pravilnika o dodeljevanju finančnih sredstev iz občinskega proračuna in iz sredstev Območne obrtne zbornice za pospeševanje razvoja obrti in podjetništva v Občini Vrhnika (Naš časopis, št. 419/2014).~~

Na podlagi Zakona o lokalni samoupravi (Uradni list RS, št. 94/07-UPB, 76/08, 79/09, 51/10, 40/12-ZUJF, 14/15-ZUUJFO, 76/16-odl. US, 11/18-ZSPDSLS-1, 30/18, 61/20-ZIUZEOP-A in 80/20-ZIUOOPE), Statuta občine Vrhnika (Naš časopis št. 430/15) in Sklepa upravnega odbora Območne obrtno-podjetniške zbornice Vrhnika sta Občinski svet Občine Vrhnika na svoji _____ seji, dne _____ ter Upravni odbor OOOZ Vrhnika na svoji _____ seji, dne _____, sprejela

Številka _____

Datum: 1.3.2024

Občina Vrhnika

Župan

Stojan JAKIN, univ.dipl.inž.grad.

OOZ Vrhnika

Predsednik

Simon Hlebec

PRAVILNIK O DODELJEVANJU FINANČNIH SREDSTEV IZ OBČINSKEGA PRORAČUNA IN IZ SREDSTEV OBMOČNE ~~OBRTNE~~ **OBRTNO-PODJETNIŠKE** ZBORNICE VRHNIKA ZA POSPEŠEVANJE RAZVOJA OBRTI IN PODJETNIŠTVA V OBČINI VRHNIKA **NEURADNO PREČIŠČENO BESEDILO – NPB**

I. UVODNE DOLOČBE

1. člen

S tem pravilnikom se določijo pogoji in postopki dodeljevanja sredstev iz ~~sredstev~~ občinskega proračuna Občine Vrhnika ter ~~sredstev~~ proračuna Območne obrtno-podjetniške zbornice Vrhnika (v nadaljevanju: OOOZ Vrhnika) za pospeševanje razvoja obrti in podjetništva v ~~Občini~~ občini Vrhnika (v nadaljevanju: sredstva).

2. člen

Sredstva se zagotavljajo v proračunu Občine Vrhnika v višini, ki je določena z Odlokom o proračunu Občine Vrhnika za posamezno leto, v proračunu OOOZ Vrhnika pa v višini, ki je sprejeta na Skupščini OOOZ Vrhnika v letnem finančnem planu za posamezno leto.

Pomoč se dodeljuje v skladu z Uredbo Komisije (EU) št. 1407/2013 z dne 18.12.2013 o uporabi členov 107 in 108 Pogodbe o delovanju Evropske unije pri pomoči de minimis (Ur. list EUUL L-352/4, 2023/2831, z dne 24.12.2023).

3. člen

V tem pravilniku uporabljeni posamezni izrazi imajo naslednji pomen:

1. 1. Majhno podjetje je podjetje, ki ima manj kot 50 zaposlenih in ima letni promet, ki je manjši od 7 mio EUR ali bilančno vsoto, ki je manjša od 5 mio;
2. 2. Upravičeni stroški so stroški, za katere se lahko dodeljuje pomoči.

4. člen

Do de minimis pomoči niso upravičena:

1. podjetja iz sektorjev:

- a. ribištva primarne proizvodnje ribiških proizvodov in proizvodov iz akvakulture, opredeljene v členu 5, točki (a) in (b) Uredbe (EU) št. 1379/2013,
- b. predelave in trženja ribiških proizvodov in proizvodov iz akvakulture, kadar je znesek pomoči določen na podlagi cene ali količine proizvodov, nabavljenih ali danih na trg,
- c. primarne proizvodnje kmetijskih proizvodov iz seznama v Prilogi I k Pogodbi o ustanovitvi Evropske skupnosti,
- ed. predelave in trženja kmetijskih proizvodov iz seznama v Prilogi I k Pogodbi o

naslednjih

primerih:

- i. če je znesek pomoči določen na podlagi cene ali količine zadevnih proizvodov, ki so kupljeni od primarnih proizvajalcev ali jih zadevna podjetja dajo na trg,
 - ii. če je pomoč pogojena s tem, da se delno ali v celoti prenese na primarne proizvajalce.
2. podjetja, ki so v stečajnem postopku, postopku prisilne poravnave ali likvidacije,
 3. podjetja, ki so opredeljena kot podjetja v težavah in pridobivajo državno pomoč po posebnem programu zza reševanje in prestrukturiranje,
 4. podjetja, ki nimajo poravnanih davčnih obveznosti in obveznosti do delavcev.

Pomoč ne bo namenjena izvozu oz. z izvozom povezani dejavnosti v tretje države ali države članice, kot je pomoč, neposredno povezana z izvoženimi količinami, z ustanovitvijo in delovanjem distribucijske mreže ali drugimi tekočimi izdatki, povezanimi z izvozno dejavnostjo. ~~Pomoč ne bo namenjena za nabavo vozil za prevoz tovora v podjetjih, ki opravljajo komercialni cestni tovorni prevoz. Pomoči ne bodo pogojene s prednostno rabo domačih proizvodov pred uvoženimi.~~

Pomoč ne bo pogojena s prednostno rabo domačih proizvodov pred uvoženimi.

Skupni znesek pomoči, dodeljen enotnemu podjetju, ~~ne sme presegati 200 bo presegel 300.000,00 EUR v obdobju zadnjih treh proračunskih let, ne glede na obliko ali namen pomoči ter ne glede na to, ali se pomoč dodeli iz sredstev države, občine ali Unije. Skupni znesek pomoči enotnemu podjetju, ki deluje v komercialnem cestnem tovornem prevozu, ne sme presegati 100.000,00 EUR v obdobju zadnjih treh proračunskih let, ne glede na obliko ali namen pomoči ter ne glede na to, ali se pomoč dodeli iz sredstev države, občine ali Unije. s strani države članice.~~

~~Enotna podjetja so~~ Enotno podjetje « pomeni vsa podjetja, ki so med seboj najmanj v enem od naslednjih razmerij:

1. podjetje ima večino glasovalnih pravic delničarjev ali družbenikov drugega podjetja;
2. podjetje ima pravico imenovati ali odpoklicati večino članov upravnega, poslovnega ali nadzornega organa drugega podjetja;

3. podjetje ima pravico izvrševati prevladujoč vpliv na drugo podjetje na podlagi pogodbe, sklenjene z navedenim podjetjem, ali določbe v njegovi družbeni pogodbi ali statutu;
4. podjetje, ki je delničar ali družbenik drugega podjetja, na podlagi dogovora z drugimi delničarji ali družbeniki navedenega podjetja samo nadzoruje večino glasovalnih pravic delničarjev ali družbenikov navedenega podjetja.

Podjetja, ki so v katerem koli razmerju iz zgoraj navedenih točk preko enega ali več drugih podjetij, prav tako veljajo za enotno podjetje.

4a5. člen

Upoštevanje kumulacije pomoči:

- pomoč de minimis se ne sme kumulirati z državno pomočjo v zvezi z istimi upravičenimi stroški ali državno pomočjo za isti ukrep za financiranje tveganja, če bi se s takšno kumulacijo presegla največja intenzivnost pomoči ali znesek pomoči,
- pomoč de minimis, dodeljena v skladu z Uredbo Komisije (EU) št. ~~1407/2013~~2023/2831, se lahko kumulira s pomočjo de minimis, dodeljeno v skladu z Uredbo Komisije (EU) št. ~~360/2012~~1408/2013 in (EU) št. 717/2014 do ustrezne zgornje meje določene v uredbi 360/2012 iz člena 3(2) Uredbe Komisije (EU) št. 2023/2831,
- pomoč de minimis, dodeljena v skladu z Uredbo Komisije (EU) št. ~~1407/2013~~2023/2831 se lahko kumulira s pomočjo de minimis, dodeljeno v skladu z ~~drugimi uredbami de minimis do ustrezne zgornje meje (200.000 oz. 100.000 EUR).~~ Uredbo Komisije (EU) št. 2023/2832.

56. člen

Sredstva se lahko dodelijo:

- za subvencioniranje obrestnih mer za spodbujanje investicij,
- za spodbujanje udeležbe na sejnih in razstavah,
- za pomoč pri usposabljanju zaposlenih in usposabljanju samostojnih podjetnikov,
- za odpiranje novih zaposlitev.

II. SUBVENCIONIRANJE OBRESTNIH MER ZA SPODBUJANJE INVESTICIJ

6

7. člen

Za sredstva lahko zaprosijo:

- samostojni podjetniki,
- majhna podjetja,
- občani, ki nameravajo odpreti obrtno ali podjetniško dejavnost in so pri pristojnem organu vložili zahtevo za priglasitev statusa samostojnega podjetnika,
- majhna podjetja, ki so na pristojnem sodišču vložila zahtevo za vpis v sodni register.

Sedež fizične oz. pravne osebe ter kraj investicije morajo biti na območju občine Vrhnika.

V primeru, da prosilec ~~zaradi narave svoje dejavnosti~~ ni član OOO Vrhnika, subvencijo dodeli le občina.

7

8. člen

Sredstva se dodeljujejo za subvencijo obrestne mere za dolgoročne kredite za naslednje upravičene stroške investicij:

- stroške nakupa, urejanja in opremljanja zemljišč in pridobivanja projektne dokumentacijadokumentacije za gradnjo poslovnih prostorov,
- stroške nakupa, graditev ali preureditev poslovnih prostorov,
- stroške nakupa in posodobitve opreme,
- stroške posodobitve obstoječe proizvodnje in storitev ter
- stroške nematerialnih investicij (nakup patentov, licenc, know-how, nepatentno tehnično znanje).

Med upravičene stroške investicij ne spadajo izdatki za nakup transportnih sredstev in transportne opreme, v kolikor gre za prejemnike subvencij, ki so registrirani za opravljanje transportne dejavnosti.

Subvencijo je dovoljeno dodeliti za kreditiranje tistih investicij v stalna sredstva, ki so potrebna za ustanovitev novega ali razširitev obstoječega obrata, za spremembe proizvodnega procesa ali proizvoda v obstoječem obratu (racionalizacija, diverzifikacija ali modernizacija). Subvencije je dovoljeno dodeliti le v primerih, če predstavljajo spodbudo za izvedbo predvidenih investicij oziroma so za njihovo izvedbo nujno potrebna.

89. člen

Subvencija se dodeli za dolgoročne kredite za najdaljšo dobo vračanja 10 let.

Višina subvencij za obrestno mero pri dolgoročnih kreditih se določi pri vsakem razpisu posebej, glede na število prosilcev in razpoložljiva sredstva, ne sme pa presegati 2,5 odstotne točke obrestne mere.

OOZ subvencionira obrestno mero le svojim članom, občina pa vsem, ki izpolnjujejo pogoje po razpisu. V primeru, da subvencija odpade samo na občino, bo ta znašala le 1,5 odstotne točke.

III. SPODBUJANJE UDELEŽBE NA SEJMIH IN RAZSTAVAH

9

10. člen

Za sredstva lahko zaprosijo:

- samostojni podjetniki in
- majhna podjetja.

Sedež fizične oz. pravne osebe mora biti na območju Občine Vrhnika.

V primeru, da prosilec ~~zaradi narave svoje dejavnosti~~ ni član OOZ Vrhnika, subvencijo dodeli le občina.

1011. člen

Sredstva se dodeljujejo za udeležbo na sejmih in razstavah za naslednje upravičene stroške:

- stroške najetja, postavitve in delovanja stojnice.

Sredstva se lahko dodelijo v višini do 50% upravičenih stroškov.

4112. člen

OOZ dodeli sredstva za udeležbo na sejnih in razstavah le svojim članom, občina pa vsem, ki izpolnjujejo pogoje po razpisu. V primeru, da subvencija odpade samo na občino, bo ta znašala le 25% upravičenih stroškov.

IV. POMOČ PRI USPOSABLJANJU ZAPOSLENIH IN USPOSABLJANJU SAMOSTOJNIH PODJETNIKOV

4213. člen

Za sredstva lahko zaprosijo:

- samostojni podjetniki in
- majhna podjetja.

Sedež fizične oz. pravne osebe mora biti na območju Občine Vrhnika.

V primeru, da prosilec ~~zaradi narave svoje dejavnosti~~ ni član OOO Vrhnika, subvencijo dodeli le občina.

4314. člen

Sredstva za usposabljanje ~~ese~~ lahko dodelijo za izobraževanje v obliki posebnega usposabljanja, ki je namenjeno pridobitvi teoretičnega in praktičnega znanja, uporabljivega na sedanjem oziroma bodočem delovnem mestu zaposlenega v podjetju, ki je koristnik pomoči, in sicer za naslednje upravičene stroške:

- stroške inštruktorja,
- potne stroške inštruktorja in tistih, ki se usposabljujejo,
- ostale tekoče stroške,
- odpis instrumentov in opreme v skladu z obsegom uporabe za namen usposabljanja,
- stroške svetovanja v povezavi s projektom usposabljanja,
- stroške udeležencev usposabljanja do višine vseh upravičenih stroškov iz prejšnjih alinej.

Sredstva se lahko dodelijo v višini do 35% upravičenih stroškov.

Če je usposabljanje namenjeno težje zaposljivim osebam, se sredstva lahko dodelijo v višini 45% upravičenih stroškov.

4415. člen

OOZ dodeli sredstva za usposabljanje le svojim članom, občina pa vsem, ki izpolnjujejo pogoje po razpisu. V primeru, da subvencija odpade samo na občino, bo ta znašala le 17,5% upravičenih stroškov, v primeru, da je usposabljanje namenjeno težje zaposljivim osebam, pa 22,5% upravičenih stroškov.

V. ODPIRANJE NOVIH ZAPOSILITEV

4516. člen

Za sredstva lahko zaprosijo:

- samostojni podjetniki in
- majhna podjetja.

Sedež fizične oz. pravne osebe mora biti na območju Občine Vrhnika.

V primeru, da prosilec zaradi narave svoje dejavnosti ni član OOOZ Vrhnika, subvencijo dodeli le občina.

1617. člen

Sredstva za nove zaposlitve se lahko dodelijo za zaposlovanje ljudi, ki še niso bili zaposleni, so ostali brez zaposlitve ali so v postopku izgubljanja dosedanje zaposlitve zaradi poslovnih razlogov na strani delodajalca, in sicer za stroške bruto plač za obdobje dveh let.

Med stroške bruto plač šteje neto plača, davek iz osebnih prejemkov ter prispevki za pokojninsko zavarovanje, prispevki za zdravstveno zavarovanje, prispevki za zaposlovanje in prispevki za starševsko varstvo.

Sredstva se lahko dodelijo v višini do 15% upravičenih stroškov.

17

18. člen

Izpolnitev kriterija novih zaposlitev se ugotavlja na osnovi dodatnih zaposlitev v podjetju v primerjavi s povprečjem preteklih dvanajst (12) mesecev.

Šteje se, da je kriterij nove zaposlitve izpolnjen, če se dodatno pridobi celo ali več celih zaposlitev glede na povprečje preteklih dvanajst mesecev.

Nove zaposlitve morajo biti ohranjene vsaj dve (2) leti po prejeti pomoči, sicer mora prejemnik vrniti subvencije skladno s 23. členom tega pravilnika.

1819. člen

OOZ dodeli sredstva za nove zaposlitve le svojim članom, občina pa vsem, ki izpolnjujejo pogoje po razpisu. V primeru, da subvencija odpade samo na občino, bo ta znašala le 7,5% upravičenih stroškov.

VI. JAVNI RAZPIS IN POSTOPEK DODELJEVANJA SREDSTEV

19

20. člen

Sredstva za pospeševanje razvoja obrti in podjetništva v ~~Občini~~občini Vrhnika se dodeljujejo na podlagi letnega javnega razpisa.

Sklep o javnem razpisu, pogojih za pridobitev sredstev in namenu dodelitev sredstev iz 5. člena tega odloka v posameznem letu sprejmeta župan Občine Vrhnika in predsednik OOOZ Vrhnika ter ga objavita vna spletni strani Občine Vrhnika ter občinskem javnem glasilu.

2021. člen

Javni razpis mora vsebovati:

- skupni znesek sredstev, namenjenih za pospeševanje razvoja obrti in podjetništva,
- namene, za katere bo občina dodelila sredstva v posameznem letu,
- kriterije za dodelitev sredstev,
- zgornjo mejo višine subvencij,
- navedbo dokumentacije, ki jo mora prosilec priložiti k vlogi,
- rok za oddajo vlog,
- rok, v katerem bo podan sklep o odobritvi sredstev.

2122. člen

~~Območna obrtna zbornica~~ OOZ Vrhnika sprejema vloge za dodelitev subvencij ter ugotavlja popolnost vlog ter zahtevane dokumentacije.

Vloge obravnava komisija, ki jo sestavljajo:

- 2 predstavnika občine, ki ju imenuje župan in
- 2 predstavnika Območne obrtne zbornice Vrhnika, ki ju imenuje Upravni odbor OOZ Vrhnika.

O svoji odločitvi mora komisija sprejeti sklep, ki se ga posreduje prosilcu subvencije. O morebitni pritožbi odloča župan.

23. člen

Prosilec subvencije se zavezuje, da bo dodeljena sredstva porabil namensko oziroma, da bo dodeljeno subvencijo vrnil z obrestmi po zakoniti zamudni obrestni meri, če ne izpolni obveznosti iz razpisa.

24. člen

Dajalec pomoči je dolžan pisno obvestiti prejemnika ~~–;~~:

- da je pomoč dodeljena po pravilu »de minimis« v skladu z Uredbo Komisije (EU) št. 1407/2013/2023/2831 z dne 18.12.2013/13. decembra 2023 o uporabi členov 107 in 108 Pogodbe o delovanju Evropske unije pri pomoči de minimis (Ur. list EUUL, L-352 z dne 24. 2023/2831, 15.12.2013)2023),
- o znesku »de minimis« pomoči ter
- hraniti evidenco o individualni pomoči de minimis 10 let od datuma dodelitve pomoči.

24

25. člen

Zgornje višine intenzivnosti pomoči po tem pravilniku veljajo ne glede na to, iz katerih virov (sredstva občinskih proračunov, državnega proračuna ali mednarodnih virov) je pomoč dodeljena.

26. člen

Dajalec pomoči bo od prejemnika pomoči pred dodelitvijo sredstev pridobil pisno izjavo o:

1. vseh drugih pomočeh ~~»de minimis«~~, ki jih je podjetje prejelo (vključno z navedbo pri katerih dajalcih in v kakšnem znesku jih je podjetje prejelo), na podlagi te ali drugih uredb de minimis v predhodnih dveh in v tekočem proračunskem letu, zadnjem triletnem obdobju.

2. drugih že prejetih (ali zaprošenih) - v kakšni višini in pri katerem dajalcu) pomočeh za iste upravičene stroške,

in zagotovil, da z dodeljenim zneskom pomoči »de minimis« ne bo presežena zgornja meja — de minimis pomoči ter intenzivnosti pomoči po drugih predpisih.

VII. PREHODNE IN KONČNE DOLOČBE

25

27. člen

Z dnem veljavnosti tega pravilnika preneha veljati ~~pravilnik o dodeljevanju finančnih sredstev iz občinskega proračuna za pospeševanje razvoja obrti in podjetništva v Občini Vrhnika (Priloga Našega časopisa z dne 06.10.2003).~~

~~26. člen~~

~~Ta pravilnik se objavi v uradnem občinskem glasilu Naš časopis in stopi v veljavo naslednji dan po objavi.~~

~~Pravilnik o spremembah in dopolnitvah Pravilnika o dodeljevanju finančnih sredstev iz občinskega proračuna in iz sredstev Območne obrtne zbornice Vrhnika za pospeševanje razvoja obrti in podjetništva v Občini Vrhnika (Naš časopis, št. 338/2004 z dne 31.5.2004, št. 338/2007 z dne 28.5.2007) vsebuje naslednjo končno določbo~~

~~4., št. člen~~

~~Ta pravilnik se objavi v občinskem glasilu Naš časopis in stopi v veljavo naslednji dan po objavi.~~

~~Pravilnik o spremembah in dopolnitvah Pravilnika o dodeljevanju finančnih sredstev iz občinskega proračuna in iz sredstev Območne obrtne zbornice Vrhnika za pospeševanje razvoja obrti in podjetništva v Občini Vrhnika (Naš časopis št. 419/2014) vsebuje naslednjo končno določbo z dne 29.9.2014).~~

6

28. člen

Ta pravilnik začne veljati petnajstinaslednji dan po objavi v uradnem občinskem glasilu Naš časopis.

Številka: 007-1/2024 (3-03)

Datum: _____

OBČINA VRHNIKA

Župan

Daniel Cukjati

OOZ VRHNIKA

Predsednik

Matjaž Jereb



Številka: 007-1/2024 (3-03)
Datum: 11. 4. 2024

ČLANOM OBČINSKEGA SVETA

Odbor za gospodarstvo, finance in proračun je na svoji 5. seji dne 10. 4. 2024 obravnaval točko Predlog Pravilnika o dodeljevanju finančnih sredstev iz občinskega proračuna in iz sredstev Območne obrtno-podjetniške zbornice Vrhnika za pospeševanje razvoja obrti in podjetništva v občini Vrhnika – skrajšani postopek

in sprejel naslednji

SKLEP

Odbor za gospodarstvo, finance in proračun je obravnaval Predlog Pravilnika o dodeljevanju finančnih sredstev iz občinskega proračuna in iz sredstev Območne obrtno-podjetniške zbornice Vrhnika za pospeševanje razvoja obrti in podjetništva v občini Vrhnika – skrajšan postopek in ga ocenil kot primernega za nadaljnjo obravnavo. Občinskemu svetu Občine Vrhnika predlaga, da sprejme naslednji sklep:
Sprejme se Pravilnik o dodeljevanju finančnih sredstev iz občinskega proračuna in iz sredstev Območne obrtno-podjetniške zbornice Vrhnika za pospeševanje razvoja obrti in podjetništva v občini Vrhnika, po skrajšanem postopku.

Predsednica odbora
Valerija Mojca Frank, l. r.

Številka: 478-32/2024-2 (6-03)
Datum: 11. 4. 2024

ČLANOM OBČINSKEGA SVETA
OBČINE VRHNIKA

9

ZADEVA: Izbris javnega dobra pri nepremičninah parc. št. 422, 2185, 2456, vse k.o. Blatna Brezovica in parc. št. 1854/10, 1854/9, 1854/8, 1854/7, vse k.o. Velika Ligojna

PRAVNA PODLAGA: Zakon o urejanju prostora (Uradni list RS, št. 199/21; v nadaljevanju ZUreP-3)

Statut Občine Vrhnika (Naš časopis, št. 430/15)

Poslovnik Občinskega sveta Občine Vrhnika (Naš časopis, št. 430/15 s spremembami)

NAMEN: Obravnava in sprejem

POROČEVALEC: Janez Jelovšek, vodja Oddelka za okolje in komunalno

I. OBRAZLOŽITEV

Občinskemu svetu se na podlagi 22. člena Statuta Občine Vrhnika in 61. člena Poslovnika Občinskega sveta Občine Vrhnika posreduje v obravnavo predlog Sklepa o izbrisu javnega dobra pri nepremičninah parc. št. 422, 2185, 2456, vse k.o. Blatna Brezovica in parc. št. 1854/10, 1854/9, 1854/8, 1854/7, vse k.o. Velika Ligojna. Občinskemu svetu se predlaga, da omenjeni predlog sklepa obravnava oziroma nanj poda pripombe.

1. Pravni temelj za sprejetje sklepa

Predlog Sklepa o izbrisu javnega dobra pri zgoraj navedenih nepremičninah ima pravno podlago v:

– 262. členu ZureP-3, ki v 1. odstavku določa, da status javnega dobra preneha, če je zemljišče, objekt ali njegov del v celoti uničen in ga ni mogoče obnoviti, zaradi česar je onemogočena njegova splošna raba in v 3. odstavku, da se za odvzem statusa javnega dobra smiselno uporablja 260. člen tega zakona.

– 260. členu ZUreP-3, ki v 1. in 3. odstavku določa, da se status javnega dobra lokalnega pomena odvzame z ugotovitevno odločbo, ki jo na podlagi sklepa občinskega sveta po uradni

dolžnosti izda občinska uprava. Občinski svet izda sklep na zahtevo, ki jo vloži župan. 9. odstavek istega člena določa, da po pravnomočnosti ugotovitvene odločbe o prenehanju statusa javnega dobra, občinska uprava odločbo pošlje pristojnemu sodišču, ki po uradni dolžnosti vknjiženo zaznambo o javnem dobru izbriše.

– 22. členu Statuta Občine Vrhnika, ki določa, da občinski svet sprejema akte Občine Vrhnika.

2. Razlogi in cilji, zaradi katerih se predlaga sprejem Sklepa

Predlog o izbrisu statusa javnega dobra pri v uvodu navedenih nepremičninah je bil podan s strani Oddelka za okolje in komunalo občinske uprave Občine Vrhnika.

- zemljišča parc. št. 422, 2185, 2456, vse k.o. Blatna Brezovica (1997):

Občina Vrhnika predmetne nepremičnine izvzema iz javnega dobra, saj so dne 11.3.1993, na podlagi 14. člena Zakona o Skladu kmetijskih zemljišč in gozdov Republike Slovenije (Ur. l. RS, št. 19/2010-UPB2 in 56/2010-v nadaljnjem besedilu: ZSKZ), postale last Republike Slovenije. Z njimi je do sedaj upravljala občina Vrhnika in se po stanju na dan uveljavitve ZSKZ prenašajo v gospodarjenje Sklada.

Na zemljišču parc. št. 2185, k.o. Blatna Brezovica si bo ob prenosu lastništva Občina Vrhnika v svojo korist zagotovila služnostno pravico uporabe obstoječe poti ter služnostno pravico za vsa vzdrževalna dela in popravila.

Služnost se bo ustanovila za nedoločen čas, saj po njej poteka nekategorizirana cesta, ki se uporablja za javni cestni promet oz. bodoča javna pot. (*Prikaz: Priloge 1, 2 in 3*)

- zemljišča parc št. 1854/10, 1854/9, 1854/8, 1854/7, vse k.o. Velika Ligojna (1998):

Na predmetnih nepremičninah je bilo ustanovljeno grajeno javno dobro lokalnega pomena v skladu z obstojem kategorizirane občinske ceste LC 468072 – Drenov Grič – Zaklanec. Po končani odmeri predmetne ceste so ostala zemljišča ob tej cesti, ki so sicer pripadajoča zemljišča k objektom pod zaznambo javnega dobra. Občina Vrhnika bo te nepremičnine prodala lastnikom sosednjih zemljišč kot njihova pripadajoča zemljišča k objektom, saj jih uporabljajo in potrebujejo za uživanje svoje lastninske pravice in posesti.

Zaradi razpolaganja s predmetnimi nepremičninami jih je potrebno predhodno izvzeti iz javnega dobra in tako omogočiti njihov prenos. (*Prikaz: Priloga 4*)

Na podlagi opisanega dejanskega stanja in pravne podlage je potrebno sprejeti Sklep o izbrisu statusa javnega dobra in ukinitvi družbene lastnine.

Po objavi sklepa Občinskega sveta Občine Vrhnika v uradnem glasilu Naš časopis in na podlagi pravnomočne odločbe Občinske uprave, bo v zemljiški knjigi predlagan izbris zaznambe javnega dobra.

3. Ocena finančnih posledic

Sprejem predmetnega sklepa pomeni za Občino Vrhnika, da bo lahko v nadaljevanju pristopila k urejanju dejanskega poteka ceste na območju Velike Ligojne. Zemljišča v katastrski občini Blatna Brezovica pa bo v skladu z Zakonom o Skladu kmetijskih zemljišč in gozdov Republike Slovenije predala v gospodarjenje Sklada kmetijskih zemljišč in gozdov RS.

II. PREDLOG ČLANOM OBČINSKEGA SVETA

Občinskemu svetu se predlaga, da sprejme naslednji

SKLEP

Občinski svet Občine Vrhnika sprejme Sklep o izbrisu javnega dobra pri nepremičninah parc. št. 422, 2185, 2456, vse k.o. Blatna Brezovica in parc. št. 1854/10, 1854/9, 1854/8, 1854/7, vse k.o. Velika Ligojna, v predloženi vsebini.

Župan
Daniel Cukjati

Priloge:

- predlog sklepa
- 4x grafični prikaz nepremičnin
- 7x zemljiškoknjižni izpisek

Na podlagi 29. člena Zakona o lokalni samoupravi (Uradni list RS, št. 94/07 – uradno prečiščeno besedilo, 76/08, 79/09, 51/10, 40/12 – ZUJF, 14/15 – ZUUJFO, 11/18 – ZSPDSL-1 in 30/18) in 22. člena Statuta Občine Vrhnika (Naš časopis, št. 430/15) je Občinski svet Občine Vrhnika na ____ . redni seji dne _____ sprejel naslednji

SKLEP O IZBRISU JAVNEGA DOBRA

I.

Pri nepremičninah z ID znaki: parcele 1997 422, 2185, 2456, katerih izključna lastnica je Občina Vrhnika, status javnega dobra **preneha**.

II.

Pri nepremičninah z ID znaki: parcela 1998 1854/10, 1854/9, 1854/8, 1854/7, katerih izključna lastnica je Občina Vrhnika, status javnega dobra **preneha**.

III.

Ta sklep začne veljati naslednji dan po objavi v občinskem glasilu Naš časopis.

Številka: 478-32/2024 (6-03)

Datum: _____

Župan
Občine Vrhnika
Daniel Cukjati

Priloga 1: nepremičnina parc. št. 422, k.o. Blatna Brezovica (Vir: iObcina, marec 2024)



Priloga 2: nepremičnina parc. št. 2185, k.o. Blatna Brezovica (Vir: iObcina, marec 2024)



Priloga 3: nepremičnina parc. št. 2456, k.o. Blatna Brezovica (Vir: iObcina, marec 2024)



Priloga 4: nepremičnine parc. št. 1854/10, 1854/9, 1854/8, 1854/7, vse k.o. Velika Ligojna (Vir: iObcina, marec 2024)





REPUBLIKA
SLOVENIJA
VRHOVNO
SODIŠČE



Informacijski sistem eZK
Redni izpis iz zemljiške knjige

čas izdelave izpisa: 7.3.2024 - 10:46:01

Nepremičnina

tip nepremičnine: 1 - zemljiška parcela
vir ID znaka: 1 - zemljiški kataster
ID znak: parcela 1997 422
katastrska občina 1997 BLATNA BREZOVICA **parcela** 422 (ID 1753081)

Plombe:

Z nepremičnino ni povezana nobena zemljiškoknjžna zadeva, o kateri še ni pravnomočno odločeno.

Če je lastninska pravica na nepremičnini omejena z izvedeno pravico / zaznambo in nepremičnina, ki je predmet tega izpisa, pri tej izvedeni pravici / zaznambi ni glavna nepremičnina, glede morebitnih zemljiškoknjžnih zadev, o katerih še ni pravnomočno odločeno, za izbris te izvedene pravice / zaznambe, njen prenos ali vpis oziroma izbris sekundarne zaznambe pri tej izvedeni pravici / zaznambi, glej izpis za glavno nepremičnino (drugi in tretji odstavek 134. člena ZZK-1).

Osnovni pravni položaj nepremičnine:

ID osnovnega položaja: 8367500
vrsta osnovnega položaja: 101 - vknjižena lastninska pravica
delež: 1/1
imetnik:
1. matična številka: 5883407000
firma / naziv: OBČINA VRHNIKA
naslov: Tržaška cesta 001, 1360 Vrhnika
omejitve: **Opozorilo:** v primeru več omejitev z istim časom učinkovanja vpisa se vrstni red ugotovi na podlagi dodatnih opisov pri posamezni izvedeni pravici ali zaznambi.

ID omejitve	čas začetka učinkovanja	vrsta
16349587	26.03.2014 09:43:55	609 - zaznamba javnega dobra

Podrobni podatki o izvedenih pravicah in zaznambah:

ID pravice / zaznambe 16349587
čas začetka učinkovanja 26.03.2014 09:43:55
vrsta pravice / zaznambe 609 - zaznamba javnega dobra
glavna nepremičnina: **katastrska občina** 1997 BLATNA BREZOVICA **parcela** 422 (ID 1753081)
podatki o vsebini pravice / zaznambe
organ, ki vodi postopek Občina Vrhnika
opr. št. postopka 478-4/2014
dodatni opis:
Na podlagi Odločbe občine Vrhnika št. 478-4/2014 se zaznamuje status grajenega javnega dobra.
zveza - ID osnovnega položaja: 8367500
pravice / zaznambe pri izvedeni pravici / zaznambi:
Pri izvedeni pravici / zaznambi ni vpisana nobena pravica ali pravno dejstvo



REPUBLIKA
SLOVENIJA
VRHOVNO
SODIŠČE



Informacijski sistem eZK
Redni izpis iz zemljiške knjige

čas izdelave izpisa: 7.3.2024 - 10:46:56

Nepremičnina

tip nepremičnine: 1 - zemljiška parcela
vir ID znaka: 1 - zemljiški kataster
ID znak: parcela 1997 2185
katastrska občina 1997 BLATNA BREZOVICA **parcela** 2185 (ID 4776489)

Plombe:

Z nepremičnino ni povezana nobena zemljiškoknjžna zadeva, o kateri še ni pravnomočno odločeno.

Če je lastninska pravica na nepremičnini omejena z izvedeno pravico / zaznambo in nepremičnina, ki je predmet tega izpisa, pri tej izvedeni pravici / zaznambi ni glavna nepremičnina, glede morebitnih zemljiškoknjžnih zadev, o katerih še ni pravnomočno odločeno, za izbris te izvedene pravice / zaznambe, njen prenos ali vpis oziroma izbris sekundarne zaznambe pri tej izvedeni pravici / zaznambi, glej izpis za glavno nepremičnino (drugi in tretji odstavek 134. člena ZZK-1).

Osnovni pravni položaj nepremičnine:

ID osnovnega položaja: 8367503
vrsta osnovnega položaja: 101 - vknjižena lastninska pravica
delež: 1/1
imetnik:
1. matična številka: 5883407000
firma / naziv: OBČINA VRHNIKA
naslov: Tržaška cesta 001, 1360 Vrhnika
omejitve: **Opozorilo:** v primeru več omejitev z istim časom učinkovanja vpisa se vrstni red ugotovi na podlagi dodatnih opisov pri posamezni izvedeni pravici ali zaznambi.

ID omejitve	čas začetka učinkovanja	vrsta
16349587	26.03.2014 09:43:55	609 - zaznamba javnega dobra

Podrobni podatki o izvedenih pravicah in zaznambah:

ID pravice / zaznambe 16349587
čas začetka učinkovanja 26.03.2014 09:43:55
vrsta pravice / zaznambe 609 - zaznamba javnega dobra
glavna nepremičnina: **katastrska občina** 1997 BLATNA BREZOVICA **parcela** 422 (ID 1753081)
podatki o vsebini pravice / zaznambe
organ, ki vodi postopek Občina Vrhnika
opr. št. postopka 478-4/2014
dodatni opis:
Na podlagi Odločbe občine Vrhnika št. 478-4/2014 se zaznamuje status grajenega javnega dobra.
zveza - ID osnovnega položaja: 8367503
pravice / zaznambe pri izvedeni pravici / zaznambi:
Pri izvedeni pravici / zaznambi ni vpisana nobena pravica ali pravno dejstvo



REPUBLIKA
SLOVENIJA
VRHOVNO
SODIŠČE



Informacijski sistem eZK
Redni izpis iz zemljiške knjige

čas izdelave izpisa: 7.3.2024 - 10:47:14

Nepremičnina

tip nepremičnine: 1 - zemljiška parcela
vir ID znaka: 1 - zemljiški kataster
ID znak: parcela 1997 2456
katastrska občina 1997 BLATNA BREZOVICA **parcela** 2456 (ID 242594)

Plombe:

Z nepremičnino ni povezana nobena zemljiškoknjžna zadeva, o kateri še ni pravnomočno odločeno.

Če je lastninska pravica na nepremičnini omejena z izvedeno pravico / zaznambo in nepremičnina, ki je predmet tega izpisa, pri tej izvedeni pravici / zaznambi ni glavna nepremičnina, glede morebitnih zemljiškoknjžnih zadev, o katerih še ni pravnomočno odločeno, za izbris te izvedene pravice / zaznambe, njen prenos ali vpis oziroma izbris sekundarne zaznambe pri tej izvedeni pravici / zaznambi, glej izpis za glavno nepremičnino (drugi in tretji odstavek 134. člena ZZK-1).

Osnovni pravni položaj nepremičnine:

ID osnovnega položaja: 8367506
vrsta osnovnega položaja: 101 - vknjižena lastninska pravica
delež: 1/1
imetnik:
1. matična številka: 5883407000
firma / naziv: OBČINA VRHNIKA
naslov: Tržaška cesta 001, 1360 Vrhnika
omejitve: **Opozorilo:** v primeru več omejitev z istim časom učinkovanja vpisa se vrstni red ugotovi na podlagi dodatnih opisov pri posamezni izvedeni pravici ali zaznambi.

ID omejitve	čas začetka učinkovanja	vrsta
16349587	26.03.2014 09:43:55	609 - zaznamba javnega dobra

Podrobni podatki o izvedenih pravicah in zaznambah:

ID pravice / zaznambe 16349587
čas začetka učinkovanja 26.03.2014 09:43:55
vrsta pravice / zaznambe 609 - zaznamba javnega dobra
glavna nepremičnina: **katastrska občina** 1997 BLATNA BREZOVICA **parcela** 422 (ID 1753081)
podatki o vsebini pravice / zaznambe
organ, ki vodi postopek Občina Vrhnika
opr. št. postopka 478-4/2014
dodatni opis:
Na podlagi Odločbe občine Vrhnika št. 478-4/2014 se zaznamuje status grajenega javnega dobra.
zveza - ID osnovnega položaja:

8367506

pravice / zaznambe pri izvedeni pravici / zaznambi:

Pri izvedeni pravici / zaznambi ni vpisana nobena pravica ali pravno dejstvo



REPUBLIKA
SLOVENIJA
VRHOVNO
SODIŠČE



Informacijski sistem eZK
Redni izpis iz zemljiške knjige

čas izdelave izpisa: 6.3.2024 - 15:48:48

Nepremičnina

tip nepremičnine: 1 - zemljiška parcela
vir ID znaka: 1 - zemljiški kataster
ID znak: parcela 1998 1854/7
katastrska občina 1998 VELIKA LIGOJNA **parcela** 1854/7 (ID 7371316)

Plombe:

Z nepremičnino ni povezana nobena zemljiškoknjžna zadeva, o kateri še ni pravnomočno odločeno.

Če je lastninska pravica na nepremičnini omejena z izvedeno pravico / zaznambo in nepremičnina, ki je predmet tega izpisa, pri tej izvedeni pravici / zaznambi ni glavna nepremičnina, glede morebitnih zemljiškoknjžnih zadev, o katerih še ni pravnomočno odločeno, za izbris te izvedene pravice / zaznambe, njen prenos ali vpis oziroma izbris sekundarne zaznambe pri tej izvedeni pravici / zaznambi, glej izpis za glavno nepremičnino (drugi in tretji odstavek 134. člena ZZK-1).

Osnovni pravni položaj nepremičnine:

ID osnovnega položaja: 23618908
vrsta osnovnega položaja: 101 - vknjižena lastninska pravica
delež: 1/1
imetnik:
1. matična številka: 5883407000
firma / naziv: OBČINA VRHNIKA
naslov: Tržaška cesta 001, 1360 Vrhnika
omejitve: **Opozorilo:** v primeru več omejitev z istim časom učinkovanja vpisa se vrstni red ugotovi na podlagi dodatnih opisov pri posamezni izvedeni pravici ali zaznambi.

ID omejitve	čas začetka učinkovanja	vrsta
21849233	12.05.2021 11:11:26	609 - zaznamba javnega dobra
22218673	23.11.2021 13:30:36	415 - vknjižena nepravna stvarna služnost

Podrobni podatki o izvedenih pravicah in zaznambah:

ID pravice / zaznambe 21849233
čas začetka učinkovanja 12.05.2021 11:11:26
vrsta pravice / zaznambe 609 - zaznamba javnega dobra
glavna nepremičnina: katastrska občina 2000 ZAPLANA **parcela** 1554/46 (ID 3419046)
podatki o vsebini pravice / zaznambe
organ, ki vodi postopek Občina Vrhnika, Tržaška cesta 1, 1360 Vrhnika
opr. št. postopka 478-128/2020
dodatni opis:
zaznamba grajenega javnega dobra lokalnega pomena
zveza - ID osnovnega položaja:
23618908
pravice / zaznambe pri izvedeni pravici / zaznambi:
Pri izvedeni pravici / zaznambi ni vpisana nobena pravica ali pravno dejstvo

ID pravice / zaznambe 22218673
čas začetka učinkovanja 23.11.2021 13:30:36
vrsta pravice / zaznambe 415 - vknjižena nepravna stvarna služnost



glavna nepremičnina: katastrska občina 1998 VELIKA LIGOJNA parcela 1832/3 (ID 1742251)
podatki o vsebini pravice / zaznambe

dodatni opis:

Na podlagi Pogodbe o ustanovitvi služnostne pravice (št. 59145), št. 478-130/2020-4 (6-03) sklenjeno dne 17. 5. 2021 se vknjiži služnostna pravica graditve, postavitve, obratovanja elektronskega komunikacijskega omrežja in pripadajoče infrastrukture, dostopa do elektronskega komunikacijskega omrežja in pripadajoče infrastrukture za potrebe njihovega obratovanja in vzdrževanja, odstranjevanja naravnih ovir pri graditvi, postavitvi, obratovanju in vzdrževanju elektronskega komunikacijskega omrežja, v skladu s prilogo 1 k Pogodbi, za čas obratovanja elektronskega komunikacijskega omrežja in pripadajoče infrastrukture, vse v korist:

imetnik:

1. matična številka: 5014018000
firma / naziv: TELEKOM SLOVENIJE, d.d.
naslov: Cigaletova ulica 015, 1000 Ljubljana

zveza - ID osnovnega položaja:

23618908

pravice / zaznambe pri izvedeni pravici / zaznambi:

Pri izvedeni pravici / zaznambi ni vpisana nobena pravica ali pravno dejstvo



REPUBLIKA
SLOVENIJA
VRHOVNO
SODIŠČE



Informacijski sistem eZK
Redni izpis iz zemljiške knjige

čas izdelave izpisa: 6.3.2024 - 15:48:53

Nepremičnina

tip nepremičnine: 1 - zemljiška parcela
vir ID znaka: 1 - zemljiški kataster
ID znak: parcela 1998 1854/8
katastrska občina 1998 VELIKA LIGOJNA **parcela** 1854/8 (ID 7371315)

Plombe:

Z nepremičnino ni povezana nobena zemljiškoknjžna zadeva, o kateri še ni pravnomočno odločeno.

Če je lastninska pravica na nepremičnini omejena z izvedeno pravico / zaznambo in nepremičnina, ki je predmet tega izpisa, pri tej izvedeni pravici / zaznambi ni glavna nepremičnina, glede morebitnih zemljiškoknjžnih zadev, o katerih še ni pravnomočno odločeno, za izbris te izvedene pravice / zaznambe, njen prenos ali vpis oziroma izbris sekundarne zaznambe pri tej izvedeni pravici / zaznambi, glej izpis za glavno nepremičnino (drugi in tretji odstavek 134. člena ZZK-1).

Osnovni pravni položaj nepremičnine:

ID osnovnega položaja: 23618907
vrsta osnovnega položaja: 101 - vknjižena lastninska pravica
delež: 1/1
imetnik:
1. matična številka: 5883407000
firma / naziv: OBČINA VRHNIKA
naslov: Tržaška cesta 001, 1360 Vrhnika
omejitve: **Opozorilo:** v primeru več omejitev z istim časom učinkovanja vpisa se vrstni red ugotovi na podlagi dodatnih opisov pri posamezni izvedeni pravici ali zaznambi.

ID omejitve	čas začetka učinkovanja	vrsta
21849233	12.05.2021 11:11:26	609 - zaznamba javnega dobra
22218673	23.11.2021 13:30:36	415 - vknjižena nepravna stvarna služnost

Podrobni podatki o izvedenih pravicah in zaznambah:

ID pravice / zaznambe 21849233
čas začetka učinkovanja 12.05.2021 11:11:26
vrsta pravice / zaznambe 609 - zaznamba javnega dobra
glavna nepremičnina: katastrska občina 2000 ZAPLANA **parcela** 1554/46 (ID 3419046)
podatki o vsebini pravice / zaznambe
organ, ki vodi postopek Občina Vrhnika, Tržaška cesta 1, 1360 Vrhnika
opr. št. postopka 478-128/2020
dodatni opis:
zaznamba grajenega javnega dobra lokalnega pomena
zveza - ID osnovnega položaja: 23618907
pravice / zaznambe pri izvedeni pravici / zaznambi:
Pri izvedeni pravici / zaznambi ni vpisana nobena pravica ali pravno dejstvo

ID pravice / zaznambe 22218673
čas začetka učinkovanja 23.11.2021 13:30:36
vrsta pravice / zaznambe 415 - vknjižena nepravna stvarna služnost



glavna nepremičnina: katastrska občina 1998 VELIKA LIGOJNA parcela 1832/3 (ID 1742251)
podatki o vsebini pravice / zaznambe

dodatni opis:

Na podlagi Pogodbe o ustanovitvi služnostne pravice (št. 59145), št. 478-130/2020-4 (6-03) sklenjeno dne 17. 5. 2021 se vknjiži služnostna pravica graditve, postavitve, obratovanja elektronskega komunikacijskega omrežja in pripadajoče infrastrukture, dostopa do elektronskega komunikacijskega omrežja in pripadajoče infrastrukture za potrebe njihovega obratovanja in vzdrževanja, odstranjevanja naravnih ovir pri graditvi, postavitvi, obratovanju in vzdrževanju elektronskega komunikacijskega omrežja, v skladu s prilogo 1 k Pogodbi, za čas obratovanja elektronskega komunikacijskega omrežja in pripadajoče infrastrukture, vse v korist:

imetnik:

1. matična številka: 5014018000
firma / naziv: TELEKOM SLOVENIJE, d.d.
naslov: Cigaletova ulica 015, 1000 Ljubljana

zveza - ID osnovnega položaja:

23618907

pravice / zaznambe pri izvedeni pravici / zaznambi:

Pri izvedeni pravici / zaznambi ni vpisana nobena pravica ali pravno dejstvo



REPUBLIKA
SLOVENIJA
VRHOVNO
SODIŠČE



Informacijski sistem eZK
Redni izpis iz zemljiške knjige

čas izdelave izpisa: 6.3.2024 - 15:48:57

Nepremičnina

tip nepremičnine: 1 - zemljiška parcela
vir ID znaka: 1 - zemljiški kataster
ID znak: parcela 1998 1854/9
katastrska občina 1998 VELIKA LIGOJNA **parcela** 1854/9 (ID 7371319)

Plombe:

Z nepremičnino ni povezana nobena zemljiškoknjžna zadeva, o kateri še ni pravnomočno odločeno.

Če je lastninska pravica na nepremičnini omejena z izvedeno pravico / zaznambo in nepremičnina, ki je predmet tega izpisa, pri tej izvedeni pravici / zaznambi ni glavna nepremičnina, glede morebitnih zemljiškoknjžnih zadev, o katerih še ni pravnomočno odločeno, za izbris te izvedene pravice / zaznambe, njen prenos ali vpis oziroma izbris sekundarne zaznambe pri tej izvedeni pravici / zaznambi, glej izpis za glavno nepremičnino (drugi in tretji odstavek 134. člena ZZK-1).

Osnovni pravni položaj nepremičnine:

ID osnovnega položaja: 23618911
vrsta osnovnega položaja: 101 - vknjižena lastninska pravica
delež: 1/1
imetnik:
1. matična številka: 5883407000
firma / naziv: OBČINA VRHNIKA
naslov: Tržaška cesta 001, 1360 Vrhnika
omejitve: **Opozorilo:** v primeru več omejitev z istim časom učinkovanja vpisa se vrstni red ugotovi na podlagi dodatnih opisov pri posamezni izvedeni pravici ali zaznambi.

ID omejitve	čas začetka učinkovanja	vrsta
21849233	12.05.2021 11:11:26	609 - zaznamba javnega dobra
22218673	23.11.2021 13:30:36	415 - vknjižena nepravna stvarna služnost

Podrobni podatki o izvedenih pravicah in zaznambah:

ID pravice / zaznambe 21849233
čas začetka učinkovanja 12.05.2021 11:11:26
vrsta pravice / zaznambe 609 - zaznamba javnega dobra
glavna nepremičnina: katastrska občina 2000 ZAPLANA **parcela** 1554/46 (ID 3419046)
podatki o vsebini pravice / zaznambe
organ, ki vodi postopek Občina Vrhnika, Tržaška cesta 1, 1360 Vrhnika
opr. št. postopka 478-128/2020
dodatni opis:
zaznamba grajenega javnega dobra lokalnega pomena
zveza - ID osnovnega položaja:
23618911
pravice / zaznambe pri izvedeni pravici / zaznambi:
Pri izvedeni pravici / zaznambi ni vpisana nobena pravica ali pravno dejstvo

ID pravice / zaznambe 22218673
čas začetka učinkovanja 23.11.2021 13:30:36
vrsta pravice / zaznambe 415 - vknjižena nepravna stvarna služnost



glavna nepremičnina: katastrska občina 1998 VELIKA LIGOJNA parcela 1832/3 (ID 1742251)
podatki o vsebini pravice / zaznambe

dodatni opis:

Na podlagi Pogodbe o ustanovitvi služnostne pravice (št. 59145), št. 478-130/2020-4 (6-03) sklenjeno dne 17. 5. 2021 se vknjiži služnostna pravica graditve, postavitve, obratovanja elektronskega komunikacijskega omrežja in pripadajoče infrastrukture, dostopa do elektronskega komunikacijskega omrežja in pripadajoče infrastrukture za potrebe njihovega obratovanja in vzdrževanja, odstranjevanja naravnih ovir pri graditvi, postavitvi, obratovanju in vzdrževanju elektronskega komunikacijskega omrežja, v skladu s prilogo 1 k Pogodbi, za čas obratovanja elektronskega komunikacijskega omrežja in pripadajoče infrastrukture, vse v korist:

imetnik:

1. matična številka: 5014018000
firma / naziv: TELEKOM SLOVENIJE, d.d.
naslov: Cigaletova ulica 015, 1000 Ljubljana

zveza - ID osnovnega položaja:

23618911

pravice / zaznambe pri izvedeni pravici / zaznambi:

Pri izvedeni pravici / zaznambi ni vpisana nobena pravica ali pravno dejstvo



REPUBLIKA
SLOVENIJA
VRHOVNO
SODIŠČE



Informacijski sistem eZK
Redni izpis iz zemljiške knjige

čas izdelave izpisa: 6.3.2024 - 15:49:01

Nepremičnina

tip nepremičnine: 1 - zemljiška parcela
vir ID znaka: 1 - zemljiški kataster
ID znak: parcela 1998 1854/10
katastrska občina 1998 VELIKA LIGOJNA **parcela** 1854/10 (ID 7371318)

Plombe:

Z nepremičnino ni povezana nobena zemljiškoknjžna zadeva, o kateri še ni pravnomočno odločeno.

Če je lastninska pravica na nepremičnini omejena z izvedeno pravico / zaznambo in nepremičnina, ki je predmet tega izpisa, pri tej izvedeni pravici / zaznambi ni glavna nepremičnina, glede morebitnih zemljiškoknjžnih zadev, o katerih še ni pravnomočno odločeno, za izbris te izvedene pravice / zaznambe, njen prenos ali vpis oziroma izbris sekundarne zaznambe pri tej izvedeni pravici / zaznambi, glej izpis za glavno nepremičnino (drugi in tretji odstavek 134. člena ZZK-1).

Osnovni pravni položaj nepremičnine:

ID osnovnega položaja: 23618910
vrsta osnovnega položaja: 101 - vknjižena lastninska pravica
delež: 1/1
imetnik:
1. matična številka: 5883407000
firma / naziv: OBČINA VRHNIKA
naslov: Tržaška cesta 001, 1360 Vrhnika
omejitve: **Opozorilo:** v primeru več omejitev z istim časom učinkovanja vpisa se vrstni red ugotovi na podlagi dodatnih opisov pri posamezni izvedeni pravici ali zaznambi.

ID omejitve	čas začetka učinkovanja	vrsta
21849233	12.05.2021 11:11:26	609 - zaznamba javnega dobra
22218673	23.11.2021 13:30:36	415 - vknjižena nepravna stvarna služnost

Podrobni podatki o izvedenih pravicah in zaznambah:

ID pravice / zaznambe 21849233
čas začetka učinkovanja 12.05.2021 11:11:26
vrsta pravice / zaznambe 609 - zaznamba javnega dobra
glavna nepremičnina: katastrska občina 2000 ZAPLANA **parcela** 1554/46 (ID 3419046)
podatki o vsebini pravice / zaznambe
organ, ki vodi postopek Občina Vrhnika, Tržaška cesta 1, 1360 Vrhnika
opr. št. postopka 478-128/2020
dodatni opis:
zaznamba grajenega javnega dobra lokalnega pomena
zveza - ID osnovnega položaja:
23618910
pravice / zaznambe pri izvedeni pravici / zaznambi:
Pri izvedeni pravici / zaznambi ni vpisana nobena pravica ali pravno dejstvo

ID pravice / zaznambe 22218673
čas začetka učinkovanja 23.11.2021 13:30:36
vrsta pravice / zaznambe 415 - vknjižena nepravna stvarna služnost



glavna nepremičnina: katastrska občina 1998 VELIKA LIGOJNA parcela 1832/3 (ID 1742251)
podatki o vsebini pravice / zaznambe

dodatni opis:

Na podlagi Pogodbe o ustanovitvi služnostne pravice (št. 59145), št. 478-130/2020-4 (6-03) sklenjeno dne 17. 5. 2021 se vknjiži služnostna pravica graditve, postavitve, obratovanja elektronskega komunikacijskega omrežja in pripadajoče infrastrukture, dostopa do elektronskega komunikacijskega omrežja in pripadajoče infrastrukture za potrebe njihovega obratovanja in vzdrževanja, odstranjevanja naravnih ovir pri graditvi, postavitvi, obratovanju in vzdrževanju elektronskega komunikacijskega omrežja, v skladu s prilogo 1 k Pogodbi, za čas obratovanja elektronskega komunikacijskega omrežja in pripadajoče infrastrukture, vse v korist:

imetnik:

1. matična številka: 5014018000
firma / naziv: TELEKOM SLOVENIJE, d.d.
naslov: Cigaletova ulica 015, 1000 Ljubljana

zveza - ID osnovnega položaja:

23618910

pravice / zaznambe pri izvedeni pravici / zaznambi:

Pri izvedeni pravici / zaznambi ni vpisana nobena pravica ali pravno dejstvo



Številka: 478-32/2024-3 (6-03)
Datum: 11. 4. 2024

**ČLANOM OBČINSKEGA SVETA
OBČINE VRHNIKA**

ZADEVA: Izbris javnega dobra pri nepremičninah parc. št. 422, 2185, 2456, vse k.o. Blatna Brezovica in parc. št. 1854/10, 1854/9, 1854/8, 1854/7, vse k.o. Velika Ligojna

Odbor za urejanje prostora ter varstvo naravne in kulturne dediščine je na 5. seji, ki je potekala dne 11. 4. 2024 obravnaval točko z naslovom Izbris javnega dobra pri nepremičninah parc. št. 422, 2185, 2456, vse k.o. Blatna Brezovica in parc. št. 1854/10, 1854/9, 1854/8, 1854/7, vse k.o. Velika Ligojna ter po razpravi sprejel naslednji sklep, ki ga posreduje Občinskemu svetu Občine Vrhnika kot naslednji

SKLEP

Odbor za urejanje prostora ter varstvo naravne in kulturne dediščine je obravnaval Sklep o izbrisu javnega dobra in ga ocenil kot primernega za nadaljnjo obravnavo. Občinskemu svetu Občine Vrhnika predlaga, da sprejme naslednji sklep:

Občinski svet Občine Vrhnika sprejme Sklep o izbrisu javnega dobra pri nepremičninah parc. št. 422, 2185, 2456, vse k.o. Blatna Brezovica in parc. št. 1854/10, 1854/9, 1854/8, 1854/7, vse k.o. Velika Ligojna, v predloženi vsebini.

Predsednik odbora
Zdravko Železnik l.r.



Številka: 094-1/2024 (3-02)

Datum: 25. 3. 2024

10

**ČLANOM OBČINSKEGA SVETA
OBČINE VRHNIKA**

ZADEVA: Predlog za podelitev občinskih priznanj v letu 2024

PРАВNA PODLAGA: Odlok o podeljevanju priznanj Občine Vrhnika-UPB2 (Naš časopis, št. 359/2009, 433/2015, 449/2017 in 493/2021)
Statut Občine Vrhnika (Naš časopis, št. 430/2015)

NAMEN: Obravnava in sprejem

POROČEVALEC: Zdravko Železnik, predsednik komisije za podeljevanje občinskih nagrad in priznanj

OBRAZLOŽITEV:

Komisija za podeljevanje občinskih nagrad in priznanj je v 522. številki uradnega glasila Občine Vrhnika Naš časopis dne 29. 1. 2024 objavila javni razpis za podelitev občinskih priznanj v letu 2024. Pisne predloge je komisija sprejemala do 1. 3. 2024 do 10. ure.

Razpis za podelitev občinskih priznanj je določal, da mora biti predlog za podelitev priznanj v pisni obliki, na predpisanih obrazcih. Pobuda mora vsebovati:

- naziv in ime predlagatelja,
- ime in priimek predlaganega kandidata za priznanja in osnovne podatke,
- obrazložitev pobude,
- kratko obrazložitev pobude (za predstavitev na podelitvi v primeru izbora),
- dokumente, ki potrjujejo navedbe v obrazložitvi,
- vrsto predlaganega priznanja,
- pisno soglasje predlaganega kandidata za priznanje.

V razpisnem roku je prispelo sedem predlogov:

1. predlog Društva upokojencev Vrhnika, za podelitev naziva častni občan Gabrijeli Brelih,
2. predlog OŠ Ivana Cankarja za podelitev srebrne plakete Ivana Cankarja Andreji Šajn,
3. predlog Turističnega društva Blagajana Vrhnika, Cankarjeve knjižnice Vrhnika, Krajevne skupnosti Podlipa – Smrečje, ZŠAM Vrhnika in Društva Ljublanica, reka sedmerih imen, socialnega podjetja, 1890 za podelitev bronaste plakete Ivana Cankarja Juretu Žitko,

4. predlog Pevskega društva Ivana Cankarja Vrhnika za podelitev srebrne plakete Ivana Cankarja Nadji Kogovšek,
5. predlog Slavke Štirn, Društva orkester simfonika Vrhnika in Društva mešani pevski zbor Mavrica za podelitev naziva častni občan Marku Fabiani,
6. predlog 1890, Inkluzivnega parka 1890, Društva Ljubljana, Turističnega društva Blagajana Vrhnika in Vrhnika SITI za podelitev zlate plakete Ivana Cankarja Tereziji Nikolčič
7. predlog Uroša Gabrovška, za podelitev srebrne plakete Ivana Cankarja Jošku Slabe.

V skladu z Odlokom o podeljevanju priznanj Občine Vrhnika ter razpisom za podelitev občinskih priznanj v letu 2024, ki določa, se v letu 2024 podeli največ en naziv častni občan, dve zlati plaketi Ivana Cankarja, tri srebrne plakete Ivana Cankarja ter šest bronastih plaket Ivana Cankarja, je komisija po pregledu prispelih predlogov ugotovila popolnost in ustreznost pri šestih predlogih, en predlog pa se zavrže, saj ni vseboval vseh zahtevanih obrazcev in dokazil.

Po razpravi se Občinskemu svetu predlaga v sprejem naslednji

SKLEP:

Občinska priznanja v letu 2024 prejmejo:

Naziv častni občan:

- Marko Fabiani

Zlato plaketo Ivana Cankarja:

- Terezija Nikolčič

Srebrno plaketo Ivana Cankarja:

- Andreja Šajn

- Nadja Kogovšek

Bronasto plaketo Ivana Cankarja:

- Jure Žitko

Predsednik komisije
Zdravko ŽELEZNIK I.r.



Številka: 094-1/2024 (3-02)

Datum: 22. 3. 2024

Z A P I S N I K

3. seje Komisije za podeljevanje občinskih nagrad in priznanj, ki je bila dne 21. 3. 2024, ob 18.00 uri, v sejni sobi Občine Vrhnika.

Prisotni člani komisije:

1. Zdravko Železnik
2. Blanka Gašpirc
3. Vid Drašček

Odsotni:

1. Mateja Božnar
2. Blaž Veit

Ostali prisotni:

1. Boštjan Koprivec
2. Sabina Ahčan

Sejo je vodil predsednik komisije Zdravko Železnik, z naslednjim dnevnim redom:

DNEVNI RED:

1. Zapisnik 2. seje
2. Predlog za podelitev občinskih priznanj v letu 2024
3. Razno

1. Zapisnik 2. seje

Na zapisnik 2. seje člani odbora niso imeli pripomb.

2. Predlog za podelitev občinskih priznanj v letu 2024

Komisija za podeljevanje občinskih nagrad in priznanj je na 2. seji dne 7. 3. 2024 odprla prispele predloge ter ugotovila popolnost. Dne 21. 3. 2024 se je komisija ponovno sestala ter v skladu z razpisom za podelitev občinskih priznanj po razpravi soglasno sprejela naslednji

SKLEP:

Občinskemu svetu se predlaga, da potrdi

1. predlog OŠ Ivana Cankarja za podelitev srebrne plakete Ivana Cankarja Andreji Šajn,
2. predlog Turističnega društva Blagajana Vrhnika, Cankarjeve knjižnice Vrhnika, Krajevne skupnosti Podlipa – Smrečje, ZŠAM Vrhnika in Društva Ljublanica, reka sedmerih imen, socialnega podjetja, 1890 za podelitev bronaste plakete Ivana Cankarja Juretu Žitko,
3. predlog Pevskega društva Ivana Cankarja Vrhnika za podelitev srebrne plakete Ivana Cankarja Nadji Kogovšek,
4. predlog Slavke Štirn, Društva orkester simfonika Vrhnika in Društva mešani pevski zbor Mavrica za podelitev naziva častni občan Marku Fabiani,
5. predlog 1890, Inkluzivnega parka 1890, Društva Ljublanica, Turističnega društva Blagajana Vrhnika in Vrhnika SITI za podelitev zlate plakete Ivana Cankarja Tereziji Nikolčič

3. Razno

Pod točko razno člani niso imeli pripomb oz. predlogov, zato se je predsednik vsem zahvalil za sodelovanje in končal sejo.

Seja je bila končana ob 18.40 uri.

Zapisala:
Sabina Ahčan

Predsednik komisije
Zdravko Železnik l.r.



Številka: 094-1/2024
Datum: 25. 3. 2024

ČLANOM OBČINSKEGA SVETA
OBČINE VRHNIKA

ZADEVA: Predlog za podelitev občinskih priznanj v letu 2024

Na podlagi zadnjega odstavka 25. člena Poslovnika Občinskega sveta Občine Vrhnika (Naš časopis, št. 430/2015) k predlogu za podelitev občinskih priznanj v letu 2024 podajam naslednje

M N E N J E:

Strinjam se, da občinska priznanja v letu 2024 prejmejo:

Naziv častni občan:
- Marko Fabiani

Zlato plaketo Ivana Cankarja:
- Terezija Nikolčič

Srebrno plaketo Ivana Cankarja:
- Andreja Šajn
- Nadja Kogovšek

Bronasto plaketo Ivana Cankarja:
- Jure Žitko

Župan
Daniel CUKJATI l.r.



Številka: 032-3/2023(2-02)
Datum: 10. 4. 2024

11

ČLANOM OBČINSKEGA SVETA
OBČINE VRHNIKA

ZADEVA: POTRDITEV NADOMESTNEGA PREDSEDNIKA ODBORA ZA
DRUŽBENE DEJAVNOSTI

PРАВNA PODLAGA: Statut Občine Vrhnika (Naš časopis, št. 430/15)
Poslovnik Občinskega sveta Občine Vrhnika (Naš časopis, št.
430/15 in 491/21)

NAMEN: Potrditev

POROČEVALEC: Mirko Antolović, predsednik KMVI

I. OBRAZLOŽITEV:

Obveščamo vas, da je Občinski svet na 8. redni seji dne, 14. 12. 2024, sprejel ugotovitveni sklep, da Marjanu Geoheliju preneha mandat zaradi smrti.

Na podlagi 33. člena Statuta Občine Vrhnika mora občinski svet na isti ali naslednji seji, na kateri občinski svet razreši člana delovnega telesa, imenovati novega člana delovnega telesa.

Glede na navedeno, je KMVI pozvala listo politično stranko VESNA – zelena stranka, da poda nadomestni predlog za predsednika Odbora za družbene dejavnosti. Komisija za mandatna vprašanja, volitve in imenovanja je pravočasno prispeli predlog odprla in pregledala na svoji 8. seji dne 4. 4. 2024 ter ugotovila, da je prispel naslednji predlog:

Jernej Fefer, [REDACTED] 1360 Vrhnika (predlagatelj: VESNA – zelena stranka).

II. PREDLOG SKLEPA:

Glede na navedeno in skladno z določbo 32. člena Statuta Občine Vrhnika, Komisija za mandatna vprašanja, volitve in imenovanja predlaga Občinskemu svetu Občine Vrhnika v sprejem naslednji

S K L E P :

Občinski svet Občine Vrhnika potrdi nadomestni mandat predsedniku Odbora za družbene dejavnosti Jerneju Feferju, [REDACTED] 1360 Vrhnika, za preostanek mandatne dobe 2022 – 2026.

Predsednik komisije
Mirko Antolović, l.r.



Številka: 9002-9/2023 (2-02)
Datum: 15. 4. 2024

ČLANOM OBČINSKEGA SVETA
OBČINE VRHNIKA

**ZADEVA: POTRDITEV NADOMESTNEGA PREDSEDNIKA ODBORA ZA DRUŽBENE
DEJAVNOSTI**

Na podlagi zadnjega odstavka 25. člena Poslovnika Občinskega sveta Občine Vrhnika (Naš časopis, št. 430/2015 in 491/21) podajam naslednje

M N E N J E :

Strinjam se s predlogom, da Občinski svet Občine Vrhnika potrdi nadomestni mandat predsedniku Odbora za družbene dejavnosti Jerneju Feferju, [REDACTED] [REDACTED] 1360 Vrhnika, za preostanek mandatne dobe 2022 – 2026.

Župan
Daniel Cukjati, l.r.



Številka: 032-8/2023(2-02)
Datum: 10. 4. 2024

12

**ČLANOM OBČINSKEGA SVETA
OBČINE VRHNIKA**

ZADEVA: RAZREŠITEV IN POTRDIČEV NAMESTNIKA ČLANA OBČINSKE
VOLILNE KOMISIJE

PРАВNA PODLAGA: Statut Občine Vrhnika (Naš časopis, št. 430/15)
Poslovnik Občinskega sveta Občine Vrhnika (Naš časopis, št.
430/15 in 491/21)
Zakon o lokalnih volitvah (Uradni list RS, št. 94/07 – uradno
prečiščeno besedilo, 45/08, 83/12, 68/17 in 93/20 – odl. US)

NAMEN: Obravnava in sprejem

POROČEVALEC: Mirko Antolović, predsednik KMVI

I. OBRAZLOŽITEV:

Zaradi odstopne izjave ge. Urše Trček, stanujoče [REDACTED] 1354 Horjul, ki je bila na 4. seji Občinskega sveta Občine Vrhnika, dne 4. 5. 2023 imenovana za namestnika člana Občinske volilne komisije (v nadaljevanju: OVK) je potrebno imenovati novega namestnika člana OVK.

Zakon o lokalnih volitvah v 35. členu določa sestavo občinske volilne komisije, in sicer Občinsko volilno komisijo sestavljajo predsednik in trije člani ter njihovi namestniki. Predsednik volilne komisije in njegov namestnik se imenujeta izmed sodnikov ali izmed drugih diplomiranih pravnikov. Ostali člani volilne komisije in njihovi namestniki se imenujejo po predlogih političnih strank, drugih organizacij občanov v občini ter občanov.

64. člen Poslovnika Občinskega sveta Občine Vrhnika določa, da Občinska volilna komisija vodi in izvaja občinske volitve. Sestavljajo jo predsednik in trije člani ter njihovi namestniki. Po enega člana predlagajo nosilci treh kandidatnih list, ki so na zadnjih lokalnih volitvah prejeli največje število glasov volivcev, po enega namestnika pa nosilci naslednjih treh kandidatnih list, po vrsti glede na število pridobljenih glasov volivcev na zadnjih lokalnih volitvah.

Glede na navedeno, namestnike članov predlagajo stranke: Lista 1890, Vesna – zelena stranka in Levica. Stranki Vesna – zelena stranka in Levica imata v OVK imenovana svoja namestnika člana, Lista 1890 pa je na podlagi poziva KMVI posredovala predlog za nadomestnega člana OVK. Komisija za mandatna vprašanja, volitve in imenovanja je odstopno izjavo in prispeli predlog pregledala na svoji 8. seji dne 4. 4. 2024, ter ugotovila, da je prispel naslednji predlog:

Davor Pleskina, [REDACTED] 1360 Vrhnika (predlagatelj: Lista 1890)

II. PREDLOG SKLEPA

Glede na navedeno in skladno z določbo 32. člena Statuta Občine Vrhnika, Komisija za mandatna vprašanja, volitve in imenovanja predlaga Občinskemu svetu Občine Vrhnika v sprejem naslednja

S K L E P A:

- 1. Občinski svet Občine Vrhnika razreši namestnico člana Občinske volilne komisije Občine Vrhnika Uršo Trček, [REDACTED] 1354 Horjul zaradi odstopa od funkcije.**
- 2. Občinski svet Občine Vrhnika za namestnika člana Občinske volilne komisije Občine Vrhnika na predlog liste 1890 imenuje Davorja Pleskina, [REDACTED] 1360 Vrhnika.**

Mandat namestniku traja do konca mandatne dobe Občinske volilne komisije in sicer do 3. 5. 2027.

Predsednik komisije
Mirko Antolović, l.r.

Priloga:

- Odstopna izjava ge. Trček



Številka: 9002-9/2023 (2-02)
Datum: 15. 4. 2024

ČLANOM OBČINSKEGA SVETA
OBČINE VRHNIKA

**ZADEVA: RAZREŠITEV IN POTRDIČEV NAMESTNIKA ČLANA OBČINSKE VOLILNE
KOMISIJE**

Na podlagi zadnjega odstavka 25. člena Poslovnika Občinskega sveta Občine Vrhnika (Naš časopis, št. 430/2015 in 491/21) podajam naslednje

M N E N J E :

- 1. Strinjam se s predlogom, da Občinski svet Občine Vrhnika razreši namestnico člana Občinske volilne komisije Občine Vrhnika Uršo Trček, [REDACTED] 1354 Horjul zaradi odstopa od funkcije.**
- 2. Strinjam se s predlogom, da Občinski svet Občine Vrhnika za namestnika člana Občinske volilne komisije Občine Vrhnika na predlog liste 1890 imenuje Davorja Pleskina, [REDACTED] 1360 Vrhnika.**

Mandat namestniku traja do konca mandatne dobe Občinske volilne komisije in sicer do 3. 5. 2027.

Župan
Daniel Cukjati, l.r.



Številka: 032-1/2023(2-02)

Datum: 12. 4. 2024

13

**ČLANOM OBČINSKEGA SVETA
OBČINE VRHNIKA**

ZADEVA: RAZREŠITEV ČLANA NADZORNEGA ODBORA OBČINE VRHNIKA

PРАВNA PODLAGA: Statut Občine Vrhnika (Naš časopis, št. 430/15)
Poslovnik Občinskega sveta Občine Vrhnika (Naš časopis, št. 430/15 in 491/21)

NAMEN: Razrešitev

POROČEVALEC: Mirko Antolović, predsednik KMVI

I. OBRAZLOŽITEV:

Zaradi odstopne izjave g. Tadeja Grampovčana z mesta člana Nadzornega odbora Občine Vrhnika je potrebno le-tega razrešiti in imenovati novega člana.

Na podlagi 110. člena Poslovnika občinskega sveta Občine Vrhnika imajo pravico odstopiti občinski funkcionarji, podžupan, kot tudi člani delovnih teles, drugih organov in člani nadzornega odbora ter drugi imenovani, tudi če niso občinski funkcionarji.

Občinski svet s sklepom ugotovi prenehanje mandata občinskega funkcionarja, članstva ali imenovanja zaradi odstopa na predlog Komisije za mandatna vprašanja, volitve in imenovanja.

Na podlagi 33. člena Statuta Občine Vrhnika mora občinski svet na isti ali naslednji seji, na kateri občinski svet razreši člana delovnega telesa, imenovati novega člana delovnega telesa.

Na podlagi 43. člena Statuta Občine Vrhnika je Nadzorni odbor občine najvišji organ nadzora javne porabe v občini.

Nadzorni odbor ima v skladu z zakonom naslednje pristojnosti:

- opravlja nadzor nad razpolaganjem s premoženjem občine,
- nadzoruje namenskost in smotrnost porabe sredstev občinskega proračuna,
- nadzoruje finančno poslovanje uporabnikov proračunskih sredstev.

Na podlagi 44. člena ima Nadzorni odbor pet članov. Člani Nadzornega odbora morajo imeti najmanj VI. stopnjo strokovne izobrazbe in izkušnje s finančno-računovodskega ali pravnega področja. Kandidate za člane Nadzornega odbora občine predlaga občinskemu svetu Komisija za mandatna vprašanja, volitve in imenovanja.

Član Nadzornega odbora ne more biti član občinskega sveta, župan, podžupan, član sveta krajevnih skupnosti, direktor občinske uprave, javni uslužbenec občinske uprave, član

poslovodstev javnih zavodov, javnih podjetij in občinskih skladov ter drugih organizacij, ki so uporabniki proračunskih sredstev.

Glede na navedeno, je KMVI objavila poziv za predlaganje nadomestnega člana Nadzornega odbora Vrhnika na spletni strani Občine Vrhnika. Kandidati so se lahko prijavi do 2. 4. 2024. Do roka ni prispela nobena vloga, zato so se člani KMVI odločili, da se poziv za imenovanje nadomestnega člana Nadzornega odbora ponovi in objavi na spletni strani Občine Vrhnika. Kandidati se lahko prijavijo do 14. 5. 2024 do 10.00 ure.

II. PREDLOG SKLEPA:

Glede na navedeno in skladno z določbo 32. člena Statuta Občine Vrhnika, Komisija za mandatna vprašanja, volitve in imenovanja predlaga Občinskemu svetu Občine Vrhnika v sprejem naslednji

S K L E P :

- 1. Občinski svet Občine Vrhnika razreši Tadeja Grampovčana, [REDACTED] 1360 Vrhnika kot člana Nadzornega odbora Občine Vrhnika.**

Predsednik komisije
Mirko Antolović, l.r.

Priloga:

- Odstopna izjava g. Tadeja Grampovčana



Številka: 032-1/2023 (2-02)
Datum: 12. 4. 2024

ČLANOM OBČINSKEGA SVETA
OBČINE VRHNIKA

ZADEVA: RAZREŠITEV ČLANA NADZORNEGA ODBORA OBČINE VRHNIKA

Na podlagi zadnjega odstavka 25. člena Poslovnika Občinskega sveta Občine Vrhnika (Naš časopis, št. 430/2015 in 491/21) podajam naslednje

M N E N J E :

- 1. Strinjam se s predlogom, da Občinski svet Občine Vrhnika razreši Tadeja Grampovčana, [REDACTED] 1360 Vrhnika kot člana Nadzornega odbora Občine Vrhnika.**

Župan
Daniel Cukjati, l.r.



Številka: 032-8/2023(2-02)

Datum: 11. 4. 2024

14

ČLANOM OBČINSKEGA SVETA
OBČINE VRHNIKA

ZADEVA: RAZREŠITEV IN POTRDIČEV PREDSTAVNIKA V SVETU
GLASBENE ŠOLE VRHNIKA

PРАВNA PODLAGA: Statut Občine Vrhnika (Naš časopis, št. 430/15)
Poslovnik Občinskega sveta Občine Vrhnika (Naš časopis, št.
430/15 in 491/21)

NAMEN: Obravnava in sprejem

POROČEVALEC: Mirko Antolović, predsednik KMVI

I. OBRAZLOŽITEV:

Svet Glasbene šole Vrhnika je 16. 2. 2024 posredoval prošnjo za razrešitev g. Rasima Čehića, [REDACTED] 1360 Vrhnika, kot predstavnika ustanovitelja iz Sveta Glasbene šole Vrhnika zaradi odsotnosti in neodzivnosti na sejah sveta zavoda. G. Čehića je Občinski svet Občine Vrhnika imenoval na 3. redni seji dne 9. 3. 2023. Zaradi navedenega je potrebno imenovati novega predstavnika ustanovitelja v Svet Glasbene šole Vrhnika.

19. člen Poslovnika Občinskega sveta Občine Vrhnika določa, da v kolikor član delovnega telesa pri svetu trikrat zaporedoma neopravičeno izostane, je dolžnost predsednika delovnega telesa ali župana, da na naslednji seji predlaga svetu njegovo razrešitev in o tem obvesti tudi predsednika Komisije za mandatna vprašanja, volitve in imenovanja.

Na isti ali naslednji seji, na kateri občinski svet razreši člana delovnega telesa, mora imenovati novega člana delovnega telesa.

Glede na navedeno, je KMVI pozvala politično stranko Gibanje Svoboda, da do 2. 4. 2024 do 10.00 ure podajo nadomestni predlog za predstavnika ustanovitelja v Svet Glasbene šole Vrhnika.

Komisija za mandatna vprašanja, volitve in imenovanja je prošnjo za razrešitev in prispeli predlog pregledala na svoji 9. seji dne, 4. 4. 2024, ter ugotovila, da je prispel naslednji predlog:

Sara Stanko, [REDACTED] 1360 Vrhnika (predlagatelj: Gibanje Svoboda)

II. PREDLOG SKLEPA

Glede na navedeno in skladno z določbo 32. člena Statuta Občine Vrhnika, Komisija za mandatna vprašanja, volitve in imenovanja predlaga Občinskemu svetu Občine Vrhnika v sprejem naslednja

SKLEPA:

- 1. Občinski svet Občine Vrhnika razreši predstavnika ustanovitelja v Svet Glasbene šole Vrhnika Rasima Čehića, [REDACTED] 1360 Vrhnika zaradi odsotnosti in neodzivnosti.**
- 2. Občinski svet Občine Vrhnika za nadomestnega predstavnika ustanovitelja v Svet Glasbene šole Vrhnika na predlog politične stranke Gibanje Svoboda imenuje Saro Stanko, [REDACTED] 1360 Vrhnika za preostanek mandatne dobe 2022 - 2026.**

Predsednik komisije
Mirko Antolović, l.r.

Priloga:

- Prošnja Sveta glasbene šole Vrhnika



Glasbena
šola
Vrhnika

Svet zavoda GŠV

Štev.: 033-1/2024-3

Datum: 16. 2. 2024

Tržaška cesta 3

1360 Vrhnika

0035 42 111

0035 42 112

0035 42 113

www.gsv.si

Občina Vrhnika
Tržaška cesta 1
1360 Vrhnika
Občinskemu Svetu

Zadeva: Prošnja za imenovanje novega predstavnika v Svet Glasbene šole Vrhnika

Svet GŠV je na svoji 9. seji sprejel sklep, da zaprosi občino Vrhnika za imenovanje novega predstavnika v svet zavoda. 9. 3. 2023 imenovani g. Rasim Čehić je bil prisoten samo na konstitutivni seji, potem pa neopravičeno odsoten na 3 zaporednih sejah. Svet zavoda je sprejel:

“Sklep št. 7: Predsednica Sveta na podlagi 2. odstavka 31. člena Poslovnika Sveta GŠV na Občino Vrhnika naslovi prošnjo za imenovanje novega predstavnika v Svet GŠV, zaradi odsotnosti in neodzivnosti g. Rasima Čehića.”

Lepo prosimo za obravnavo prošnje.

Urška Trček Lenarčič,
predsednica Sveta zavoda GŠ Vrhnika



Urška Trček Lenarčič



Številka: 032-8/2023 (2-02)
Datum: 15. 4. 2024

ČLANOM OBČINSKEGA SVETA
OBČINE VRHNIKA

**ZADEVA: RAZREŠITEV IN POTRDIČEV PREDSTAVNIKA V SVETU GLASBENE ŠOLE
VRHNIKA**

Na podlagi zadnjega odstavka 25. člena Poslovnika Občinskega sveta Občine Vrhnika (Naš časopis, št. 430/2015 in 491/21) podajam naslednje

M N E N J E :

- 1. Strinjam se s predlogom, da Občinski svet Občine Vrhnika razreši predstavnika ustanovitelja v Svet Glasbene šole Vrhnika Rasima Čehića, [REDACTED] 1360 Vrhnika zaradi odsotnosti in neodzivnosti.**
- 2. Strinjam se s predlogom, da Občinski svet Občine Vrhnika za nadomestnega predstavnika ustanovitelja v Svet Glasbene šole Vrhnika na predlog politične stranke Gibanje Svoboda imenuje Saro Stanko, [REDACTED] 1360 Vrhnika za preostanek mandatne dobe 2022 - 2026**

Župan
Daniel Cukjati, l.r.

15

**POBUDE IN VPRAŠANJA
ČLANOV OBČINSKEGA SVETA**

POBUDO JE PODAL: Zdravko Železnik na 8. redni seji OS, 14. 12. 2023

POBUDA (zapis iz posnetka):

»Jaz bi pa samo eno pobudo dal, zdaj sem se peljal, ko je padal dež, sem se peljal mimo Slomškove šole. Otroci stojijo, čakajo avtobus, pada dež. Če bi bila tam kakšna možnost ali pa nekaj ne vem, a je to v pristojnosti občine, da bi se naredila neka streha tam nekje, ne vem mogoče tam kjer je jedilnica. Da bi se malo potegnilo ven, dva stebra, strehe. Prav žalostno, eni imajo marele eni nimajo. Otroci smo bili vsi, kakšni smo bili ane. Po mojem bi bilo fino, da bi se to nekaj naredilo glede tega. Mislim, da strošek velik ne bi bil, če to občina, mora pač ali sponzorirat, naredit.«

ODGOVOR:

To vprašanje je bilo že postavljeno. Podala sem odgovor, prav tako je odgovor podal Svet zavoda.

Učenci vozači **so dolži čakati v določenem prostoru pod nadzorom odrasle osebe** (učitelja). Učitelj jih nekaj minut do odhoda avtobusa pospremi na postajo. Če dežuje, lahko tisti kratek čas počakajo pod streho kolesarnice, saj se vidi prihod avtobusa. Mnogi učenci vozači samovoljno odidejo iz šole in se nato sami vrnejo na avtobusno postajo pred šolo ali pred Loko. Menim, da je nadstrešek pri šoli za vozače nepotreben, saj imajo prostor v šoli. O dežnikih pa ne bom razpravljala.

ODGOVOR JE PRIPRAVILA: Ravnateljica OŠ AMS, Darja Guzelj

VPRAŠANJA JE POSTAVIL: Edin Behrić na 9. redni seji OS, 15. 2. 2024

VPRAŠANJA (zapis iz posnetka):

»Pri prejšnji seji sem vprašal glede ležečih policajev na lokaciji Pot k studencu pa piše, da je treba postaviti table Vi vozite, pa me zanima, če je ta tabla že bila postavljena oziroma, če še ni, naj se postavi. Da vidimo, ker na podlagi tega sledijo neki parametri, da se ugotovi, ali se res prehitro vozi. In sicer drugi 2 stvari, če je možno določene ukrepe narest na lokaciji osnovne šole Ivan Cankar, Kopališki cesti, kar precej se jih tam hitro vozijo, če je možno kakšen ukrep za umiritev prometa, ker tudi otroci včasih letijo iz šole in je lahko nevarno, da kdo iz strani pride pa kakšnega povozi. Pa naslednja stvar, in sicer, če je možno, ko se bo Tankovska do konca uredila postaviti kakšen koš za odpadke, če je možno, pa kakšen prehod za pešce. Tako če je možno, kej v to smer. Da se potem do konca uredi. Hvala«

ODGOVORI:

Občina Vrhnika razpolaga z dvema tablama »Vi vozite«, ki sta trenutno locirani na drugih lokacijah. Pred postavitvijo table na lokaciji Pot k studencu bo potrebno preveriti še možnost zagotovitve električnega napajanja za tablo.

Nespoštovanje pravil prometnih predpisov in s tem omejitev hitrosti je problematika, ki se je Občina Vrhnika zaveda in tudi, če je dokazano z opazovanji oz. meritvami, primerno ukrepa. V praksi se najprej izvedejo meritve hitrosti s tablo »Vi vozite«, saj je dojemanje hitrosti precej relativno glede na opazovalca. V kolikor meritve pokažejo, da so hitrosti res neprimerne, se izvedejo mehkejši prijemi, kot so dodatno omejevanje s prometnimi znaki ipd.. Če mehkejši ukrepi ne zaležejo, se v naslednji fazi izvedejo grbine. Odločitev glede tega ni samovoljna, temveč sledi določenemu protokolu, v katerem se s tovrstnimi pobudami občani obračajo najprej na lokalno KS. Lokalna KS zbrane pobude nato naslovi na Svet za preventivo in varnost

v cestnem prometu, ki vse prispele pobude obravnava in tudi potegne določene zaključke oziroma ukrepe.

V kolikor se bo izkazalo, da je postavitve košev za smeti vzdolž celotne trase tankovske potrebno, se bo pristopilo k reševanju zadeve.

Projekt rekonstrukcije tankovske ni predvideval prehodov za pešce. Stroka meni, da je na cestah takega tipa, kot je tankovska, za pešce varneje, če prehajajo cesto izven prehoda za pešce, saj so s tem bolj pozorni na prihajajoča vozila, kot pa pri prehajanju preko prehoda za pešce. Prehodi za pešce namreč pešcu dajejo navidezno varnost.

ODGOVORE JE PRIPRAVIL: Oddelek za okolje in komunalno

POBUDO JE PISNO PODAL: Anže Grampovčan na 9. redni seji OS, 15. 2. 2024

POBUDA:

DELOVANJE ZIMSKE SLUŽBE - ČIŠČENJE JAVNIH POVRŠIN, SODNA PRAKSA IN VKLJUČITEV STARE CESTE V DNEVNO POSIPAVANJE PLOČNIKOV, PRED NOČNIM ODVOZOM SNEGA

Zadnji sneg...

Sneg je bil res v nočnih urah kasneje odpeljan, kar je pohvalno za KPV, graja pa je bila v tem delu, da se vedno zapluži desni del strani Stare ceste do hiš, vhodov in garaž, ki so bili predhodno že očiščeni s strani lastnikov hiš.

S to problematiko smo seznanili tudi takratnega direktorja KPV, g. Kočarja, ki se je z nami strinjal in naročil vodji zimske službe, da nabavi plug oz., ki je sredinsko prepogljiv v špico, z namenom, da odnaša - potiska sneg istočasno pol-pol na obe strani ob Stari cesti. To mu je bilo takrat tudi naročeno. Prisotna je bila tudi takratna podžupanja Bernarda Kropf. O vsem smo se strinjali in lepo dogovorili, a kljub temu ni bilo tako v praksi in še danes ni.

Ko smo se ob zadnjem snegu vljudno obrnili na dežurno službo KPV s prošnjo, da vsaj na delih pločnikov, kjer so zaplužili nazaj sneg in je nastal led, začasno posipajo led in preprečijo padce starejših ljudi in žensk z otroškimi vozički, teh ostalih, nas je dežurni odvrnil, ter vstrajal pri svojih trditvah, odvoza snega pozno ponoči. Trdil je, da je bilo po pločnikih posipano, kar ne drži. Ko smo mu povedali, da imamo poslikano, je rekel, da slike lažejo, ko smo mu povedali, da imamo tudi priče, je rekel kaj potem... Če je to odgovor, se lahko vsakdo vpraša... in še enkrat, ni kritika na pridne delavce, ampak na program zimske službe - čiščenja snega in posipavanja, ki je po kasnejšem pogovoru z vodjo zimske službe KPV, gospodom Matevžem Snojem razumljeno, da ni problem pri njih, ampak je problem v planu čiščenja, ki ne vsebuje posipavanja površin na Stari cesti - pločnikov in drugih površin, ki ga potrjuje Občina Vrhnika in namenja sredstva za ta namen. A teh sredstev, kljub večkratnem predlogu (tako nam je povedal g. Matevž Snój) - prošnjam KPV ne povečuje in varčuje v tem delu. Kar ni opravičljivo in skrajno ne odgovorno do ljudi, ki se lahko ponesrečijo ob padcih, posebno nevarno je za starejše ljudi, kjer je v večini primerov, zlom kolka, kasneje pljučnica in v velikih primerih se konča s smrtnim izidom. Da ne omenjam odškodninske tožbe, ki so že bile in so vedno v teh primerih tožiteljem v prid, dodatno pa po nepotrebnem obremenijo proračun. In z dejstvom, da se varčuje na ljudeh in njihovem zdravju in na dejstvu, da nam gre narava nam v prid, ker je tako malo snežnih padavin, sredstva privarčuje že sama narava in ni potrebe še dodatno varčevanje, ki resnično ni upravičeno.

Zato prosimo stanovalci Stare ceste in drugi krajani, da se nas upošteva, ter se pločnike vključi v dnevno posipavanje in čiščenje, istočasno pluzenje s koničastim plugom, ki je prikazan na slikah, pred nočnim. Vmesni čas je zelo pomemben, saj v takih razmerah večino ljudi peš odide

po nakupih hrane itd. V snežnih razmerah so najbolj obremenjeni pločniki ob Tržaški cesti in na Stari cesti, saj veliko ljudi hodi peš oz. uporablja javni prevoz. Zanima nas, kam se nameni privarčevani denar iz zimske službe?





SODNA PRAKSA: marsikateri odlok je sprejet v nasprotju z veljavnim zakonom in ga je potrebno, če ne prej, žal ob pritožbah na sodiščih spremeniti, saj je odlok podveja zakona in ne nadveja... Eden izmed mnogih primerov je primer v Občini Žalec, kjer je občina naložila oz. njena javna služba delo čiščenja za javno površino ljudem, ki mejijo na javno površino. Razumljivo je, da lastnik hiše mora skrbeti, da iz njegove hiše ne padajo strešniki, sneg, ledene sveče... na javno površino in da je kazensko odgovoren v tem primeru pri poškodovanju tretje osebe in javne površine. Sodnih praks je veliko na netu...

O problematiki čiščenja snega s pločnikov je odločalo tudi Ustavno sodišče. V svoji odločbi številka U-I-63/00 z dne 7.3.2002 je razveljavilo dele takratnega Odloka Občine Žalec, ki je določal, da morajo lastniki nepremičnin ob javnih površinah čistiti le te. Ustavno sodišče je odločilo, da je odlok v tem delu v nasprotju s takrat veljavno zakonodajo.

Z leti se zakonodaja s tega področja ni bistveno spremenila. Zakon o cestah (ZCes-1) določa pomen posameznih izrazov in določa, da je pločnik del cestišča, cestišče pa je del javne ceste. Tako je pločnik dejansko del ceste, hkrati pa je pločnik s tem dobil tudi status javne površine. V skladu z določili Zakona o cestah (ZCes-1) je dolžna lokalna skupnost za njene ceste in država za njene ceste ustanoviti gospodarsko javno službo za vzdrževanje in upravljanja javne ceste. Med ta opravila pa zagotovo spada tudi čiščenje, saj se le tako lahko zagotavlja nemotena in varna uporaba ceste in s tem tudi pločnika. Še dodatno je ta obveznost naložena občinam z Zakonom o varstvu okolja (ZVO-1), ki določa, da so obvezne občinske gospodarske javne službe varstva okolja, tudi urejanje in čiščenje javnih površin.

Občine imajo praviloma sprejete odloke o obveznih gospodarskih javnih službah, javnih cestah, urejanju in čiščenju javnih površin in druge v katerih so podrobneje določile izvajanje čiščenja javnih površin in iz njih izhaja, kdo je zadolžen za čiščenje pločnikov. Menim pa, da lastniki nepremičnin ob javnih površinah to vsekakor niso.

Obrazložitev na povezavi:

<https://www.radio-odeon.com/nasveti/pravni-nasvet/ciscenje-snega-z-javnih-povrsin/>

Prosim vas, da se vprašanjem in pobudam doda pisne obrazložitve in evidentira v pisni obliki.

ODGOVOR:

Po zbranih podatkih, ki jih je posredovalo podjetje KPV, se je na Stari cesti v vikendu od 19. 1. 2024 do 21. 1. 2024 izvajala zimska služba kot sledi iz spodnje kronologije:

- 19. 1. 2024: Sneženje od 7:00 do 16:00. V tem času se je dvakrat izvajalo kompletno pluženje s posipanjem. Pred začetkom prometne konice je sledil umik ekip. Ob 18. uri se je začelo končno čiščenje z razširitvami in posipanjem. Delavci so bili v pogonu 16 ur, zato se ponoči ni izvajal odvoz.
- 20. 1. 2024: Visoke dnevne temperature, ob 18. uri je bilo naročeno posipanje vseh javnih površin zaradi taljenja snega. Ob 21. uri je bil naročen odvoz snega na Stari cesti.
- 21. 1. 2024: Visoke dnevne temperature, ob 18. uri je bilo naročeno posipanje vseh javnih površin zaradi taljenja snega.

Zimska služba na Stari cesti še že zadnjih 20 let izvaja s traktorjem s koničastim plugom. Ustaljena praksa je, da se v času padavin pluži le sredino Stare ceste, zadnje pluženje po zaključku padavin pa se izvede v večji širini. Kadar je snega več, se sneg na Stari cesti odvaža, saj potekajo površine za pešce in motoriziran promet do objektov in ni prostora za odlaganje snega. Pločniki in površine za pešce ostajajo do odvoza snega zato zapluzene. Odvoz snega se s Stare ceste izvaja pred drugimi javnimi površinami. Sneg se zaradi manjše količine prometa odvaža v nočnem času.

ODGOVOR JE PRIPRAVIL: Oddelek za okolje in komunalno

PISNA VPRAŠANJA JE POSLALA: Ana Skledar na 9. redni seji OS, 15. 2. 2024

VPRAŠANJE:

Dodatno me še zanima glede načrtov uvedbe redne avtobusne linije na Zaplano? Po seji občinskega sveta 28. septembra sem od vas prejela odgovor, da je občina v zadnjih dveh letih že večkrat to pobudo poslala na pristojno ministrstvo, ki financira prevoze. Zanima me, na katero pristojno ministrstvo oz. specifičen direktorat/sector je bila naslovljena pobuda, ter če je možen vpogled v preteklo korespondenco med občino in pristojnim sektorjem/direktoratom na ministrstvu glede uvedbe linije na Zaplano (da izvemo točne podatke, komu, kdaj ter kakšna pobuda je bila poslana naprej na ministrstvo).

ODGOVOR:

Zaprošena korespondenca je bila poslana ge. Skledar.

ODGOVORE JE PRIPRAVIL: Oddelek za družbene dejavnosti in gospodarstvo

PISNA VPRAŠANJA JE POSLAL: Jernej Fefer na 9. redni seji OS, 15. 2. 2024

VPRAŠANJE:

Kot sem napovedal na seji, pošiljam pisno vprašanje, ki se nanaša na 4. točko dnevnega reda 9. seje, ki je potekala 15.2.2024, in sicer v povezavi z Letnim poročilom o izvedenih ukrepih iz akcijskem načrtu lokalnega energetskega koncepta in o njegovih učinkih (v nadaljevanju poročilo).

V poročilu je zapisano, da občina Vrhnika nima zaposlene osebe, ki je zadolžena za izvajanje projektov s področja energetike. Sprašujemo, zakaj?

ODGOVOR:

V prvi točki poročila je pri vprašanju, če ima občina osebo, zadolženo za izvajanje projektov s področja energetike, obkrožena beseda 'ima'.

VPRAŠANJE:

V poročilu je zahtevano, citiram: Pri ukrepih zamenjave fosilnih goriv za OVE: navesti oceno zmanjšanja emisij ALI navesti letno porabo goriva pred ukrepom (npr. letna količina porabljenega ELKO) in porabo goriva po ukrepu (količina porabljenih npr. sekancev, pri čemer naj se opredeli tudi obdobje, na katerega se ta količina nanaša).« Navesti bi bilo potrebno vsaj količino porabljenega energenta za nekaj zadnjih let.

Zakaj v poročilu zahtevani podatki niso navedeni.

ODGOVOR:

Pri v poročilu navedenih ukrepih ni šlo za zamenjavo fosilnih goriv za OVE, kot to navaja omenjena opomba. Tudi znižanje stroškov, ki ga prav tako navaja opomba, v obrazcu ni opredeljeno, ker gre za ukrepe, ki so bili izvedeni šele lansko leto in zaradi katerih se bodo praviloma na letni ravni znižali stroški šele v prihodnjih letih. Pri večini navedenih aktivnosti se znižanja stroškov ne meri.

VPRAŠANJE:

V poročilu je zahtevano citiram: »Vpišite tudi morebitne izdelane študije izvedljivosti, investicijske načrte, pridobivanje dokumentacije ipd. za pripravo izvedbe posameznih projektov.«

Omenjeni dokumenti so bistvenega pomena, saj se lahko le na njihovi podlagi objekti ustrezno sanirajo in s tem doseže željene učinke.

Zakaj v poročilu zahtevani dokumenti oz. postopki niso navedeni.

ODGOVOR:

V poročilu so navedeni tudi izdelani omenjeni dokumenti.

VPRAŠANJE:

V poročilu je pri postavkah sofinanciranje obnove stavb kulturne dediščine in Sofinanciranje izvedbe ukrepov URE v stavbah nepremične kulturne dediščine je navedeno, da je bilo lansko leto v ta namen porabljenih 46.799€ za letos je načrtovanih 127.167, za leto 2025 pa 70.000€ skupaj torej 197.167€. Posredujte nam prosim podatke, za katere stavbe je bilo izvedeno sofinanciranje in kakšna dela so se izvedla.

ODGOVOR:

Žal ni povsem jasno na katere številke oz. aktivnosti se vprašanje nanaša. V kolikor gre za aktivnost Sofinanciranje obnove stavb kulturne dediščine – javni razpis, pri kateri je v poročilu navedeno 'ukrepi URE so predstavljali le manjši del od sofinanciranih ukrepov v skupnem znesku 57.176,45 EUR', navajamo podatke: v letu 2023 so se v okviru razpisa sofinancirale naslednje prijavljene aktivnosti: Robova cesta 3 – obnova fasade in zamenjava oken, cerkev Mala Ligojna – sanacija vlage in konservatorsko restavratorska dela na levem stranskem oltarju, Drenov Grič 8 – obnova strehe, cerkev Sv. Lenarta Vrhnika – obnova strehe, Stara c. 32 – zamenjava oken.

VPRAŠANJE:

Pri poglavju Sofinanciranje Sanacija Rokodelskega doma že bilo potrošenih 434. 657€ predvidenih pa je še 667.261€ - skupaj torej 1.101.918€. Posredujte nam seznam izvedenih

del, seznam izvajalcev in izdelovalcev načrtov (energetika , elektrika, vodovod, ..) po katerih se izvaja sanacija.

ODGOVOR:

Priložen je seznam, ki ga je pripravil zavod.

Naziv dobavitelja	Opis
S.M. STUDIO d.o.o.	MERITVE IN IZRIS-ROKODELSKI DOM
S.M. STUDIO d.o.o.	PZI DOKUMENTACIJA ROKODELSKI DOM
LESNA MONT D.O.O.	AVANSKI RAČ. PO PONUDBI 00062-A502-1-202
LESNA MONT D.O.O.	MATERIAL ZA PRENOVO STREHE-ROK. DOM
ŠS d.o.o.	TERENSKA IN ADMIN. DELA
S.M. STUDIO d.o.o.	DOKUM. DGD - ROKODELSKI DOM
ALEŠ JAPELJ S.P.	PRENOVA OKEN - ZVKD - ROKODELSKI DOM
M SORA D.D.	OKNA - ROKODELSKI DOM
LESNA MONT D.O.O.	PRENOVA STREHE ROKODELSKI DOM
MKERŠMANC D.O.O.	ZEMELJSKA DELA IN IZKOP - ROK. DOM.
ZEM ZEM, MUHAMED LULIĆ S.P.	MAT. ZA VODOVODNE INŠT. ROKODELSKI DOM
ALEŠ VOJSKA S.P.	GRADBENI NADZOR IN VZPD PRI OBNOVI STREH
M SORA D.D.	ZOŽANO ENOKRILNO OKNO ROK. DOM.
LESNA MONT D.O.O.	DODATNA DELA NA STREHI NA ROKODELSKEM DOMU
MIRSAĐ BEHRIĆ S.P.	GRADBENA DELA - ROKODELSKI DOM
GORDEJA D.O.O.	OBNOVA FASADE-ROKODELSKI DOM
ALEŠ JAPELJ S.P.	ZAŠČITA OKEN, PRIPRAVA LESA
GORDEJA D.O.O.	DODATNA PRIPRAVLJALNA DELA ROKODELSKI DOM
GORDEJA D.O.O.	KOVANA OGRAJA ROKODELSKI DOM
M SORA D.D.	POLICE, KNAUF, MONTAŽA
Konzola, d.o.o.	TERENSKA RAZISKAVE, PROJEKT OJAČITEV TEM
MIRSAĐ BEHRIĆ S.P.	GRADB. OBRRTNIŠKA DELA ROKODELSKI DOM
GORDEJA D.O.O.	OBNOVA FASADE ROKODELSKI DOM
GORDEJA D.O.O.	DODATNA DELA, ROKOD.
S.M. STUDIO d.o.o.	PZI DOKUMENTACIJA, SANITARIJE ROKODELSK
GORDEJA D.O.O.	DRUGA DODATNA DELA ROKODELSKI DOM
GORDEJA D.O.O.	KERAMIČNA DELA (TERASA) ROKODELSKI DOM
GORDEJA D.O.O.	FASADA ZAKLJUČEK ROKODELSKI
ALEŠ VOJSKA S.P.	GRADBENI NADZOR-FASADA ROKODELSKI DOM
ALEKSANDER REMŠKAR S.P.	VARNOSTNI NAČRT, VZD PROJEKT
GINEX INTERNATIONAL d.o.o.	OBOVA OBJEKTA ROKODELSKI DOM
GINEX INTERNATIONAL d.o.o.	OBNOVA OBJEKTA TRŽAŠKA 23
ALEKSANDER REMŠKAR S.P.	KOORDINACIJA NA GRADBIŠČIH S PODROČJA VZ
REED GROUP D.O.O.	STROKOVNI NADZOR OBNOVE ROKODELSKEGA DOM
REED GROUP D.O.O.	NADZOR OBNOVE ROKODELSKI DOM
GINEX INTERNATIONAL d.o.o.	OBNOVA OBJEKTA ROKODELSKI DOM
ALEKSANDER REMŠKAR S.P.	KOORDINACIJA VZD - ROKODELSKI DOM
REED GROUP D.O.O.	NADZOR REALIZACIJA ROK. DOM 8/23
ALEKSANDER REMŠKAR S.P.	KOORDINACIJA NA GRADBIŠČU VZD 8/23
REED GROUP D.O.O.	STROKOVNI NADZOR ROKOD. DOM 9/23
REED GROUP D.O.O.	STROKOVNI NADZOR - OBNOVA TRŽAŠKA C. 23
GINEX INTERNATIONAL d.o.o.	OBNOVA OBJEKTA ROKODELSKI DOM 9/23
REED GROUP D.O.O.	STROKOVNI NADZOR - OBNOVA TRŽAŠKA C. 23
GINEX INTERNATIONAL d.o.o.	OBNOVA OBJEKTA ROK. DOM. 11/23
REED GROUP D.O.O.	STROKOVNI NADZOR ROK. DOM. 12/23
GINEX INTERNATIONAL d.o.o.	OBNOVA OBJEKTA ROK. DOM 1/24
REED GROUP D.O.O.	STROKOVNI NADZOR - OBNOVA TRŽAŠKA C. 23
DECIBEL D.O.O.	IZVEDBA AKUSTIKE V ROKODELSKEM DOMU
REED GROUP D.O.O.	STROKOVNI NADZOR - OBNOVA TRŽAŠKA C. 23

VPRAŠANJE:

Pri izgradnji energijsko varčnega garderobnega objekta v Športnem parku je vrednost iz prvotnega zneska zrasla za 167 631€. Zakaj?
Posredujte nam tudi podatek iz projekta, ki se nanaša na energetske učinkovitost objekta.

ODGOVOR:

Žal iz vprašanja ni razvidno na katere številke se nanaša. Pri aktivnosti Izgradnja skoraj ničenergijske stavbe garderobnega objekta v Športnem parku Vrhnika (v izvajanju) je navedeno: 2.778.631,92 EUR (vrednost iz investicijskega programa). Vsekakor pa drži, da so ocene vrednosti investicije naraščale. Prve, precej nižje ocene vrednosti so bile podane že pred leti, okvirno, glede na strošek preteklih podobnih investicij v tistem času in so poleg tega predvidevale manjšo površino objekta, kasnejše ocene pa so temeljile na projektantskih ocenah. Tudi projektantske ocene so z dodelanostjo projektne dokumentacije glede na posamezne faze dokumentacije žal samo naraščale, kar se lahko delno pripiše rasti cen, delno pa nenatančnim prvotnim projektantskim ocenam.

ODGOVORE JE PRIPRAVIL: Oddelek za družbene dejavnosti in gospodarstvo

PISNA VPRAŠANJA JE POSLALA: Irena Oblak na 9. redni seji OS, 15. 2. 2024

VPRAŠANJA:

Poziv za oddajo ponudb za najem pisarn v Rokodelskem domu

6. junija 2022 sem se na podlagi vabila v Našem časopisu udeležila – kot je ZIC poimenoval »fokusne delavnice« za Rokodelski dom oz. odprte, a strukturirane delavnice po metodi Open space, na kateri naj bi opredelili zasnovo in vizijo delovanja Rokodelskega doma.

Po delavnici je ZIC objavil vprašalnik informativne narave, ki so ga zainteresirani deležniki izpolnili in posredovali ZICu. Namenjen je bil identifikaciji interesa za uporabo prostorov. Zanimal jih je željeni urnik uporabe, ali imajo interesenti opremo za delovanje, napisano je bilo, da se bo glede na trajnostni koncept objekta usmerilo v uporabo rabljenih predmetov in opreme ter vprašanje o potrebah po mizah, stoli, omarah in drugi opremi, tudi to, kaj lahko posamezen interesent ponudi skupnosti – kakšna znanja, aktivnosti ...

Od junija 2022 do objave v NČ, 29. januarja 2024, kakšnih aktivnosti v zvezi z zbiranjem interesentov za uporabo prostorov nisem zaznala. V časopisu konec januarja 2024 pa je bilo objavljeno obvestilo, da je objavljen javni poziv. V tem obvestilu je pisalo, da bo izbrani vlagatelj na podlagi sklenjene pogodbe **o brezplačni uporabi** plačeval obratovalne stroške. No, javnega poziva ni bilo objavljenega še vsaj en teden po izidu NČ.

Na spletni strani www.visitvrhnika.si je bilo namesto razpisa objavljeno obvestilo:

Obveščamo društva in vse zainteresirane, da bo objavljen razpis za oddajo poslovnih prostorov v lasti občine Vrhnika, na naslovu Tržaška 23, v najem **oziroma v brezplačno** uporabo za namen društvene in sorodne dejavnosti. Razpis je trenutno v fazi potrditve na Ministrstvu za kmetijstvo, gozdarstvo in prehrano in bo objavljen, ko dobimo potrditev.

Zavod Ivana Cankarja Vrhnika

Po več kot enem tednu po objavi v Našem časopisu, se je na spletni strani www.visitvrhnika.si res pojavil razpis, ki sicer ni razpis ampak je poziv k oddaji ponudb za najem pisarn. Na spletni strani www.vrhnika.si se je razpis pojavil šele 12. februarja 2024.

Prvo presenečenje je že pri tem, da govori o društvih, zavodih in drugih nepridobitnih organizacijah – pri tem npr. samostojnih delavcev v kulturi ni nikjer, pa se je govorilo celo o nekaterih umetniških kulturnih rezidencah in kreativnih conah ...

Drugo presenečenje je pri tem, da je kljub kasnejši objavi poziva rok za oddajo ponudb ostal nespremenjen – to je 5. marec.

Tretje in največje presenečenje je pa v tem, da morajo vlagatelji postati ponudniki in napisati, koliko eur/m² mesečno ponujajo ZICu za najemnino. Merilo za izbor bo ekonomsko najugodnejša ponudba, se pravi kdo da več ...

Zanimivo je določilo, da bo uporaba prostorov dopustna na način in v obsegu, ki je skladen z vsakokratnim hišnim redom, ki ga določi ZIC ... Vprašanje je, kaj bo v njem pisalo. Ali da se prostori lahko uporabljajo samo dopoldne med tednom ali do ne vem katere ure katere dneve ... Kaj pomeni vsakokratni hišni red? Ali morda to pomeni pogosto spreminjanje še neznanega hišnega reda?

V pozivu tudi piše, da najnižji sprejemljivi znesek ponujene najemnine ni določen, temveč se oblikuje na podlagi prejetih ponudb. **Brezplačna oddaja v najem je izključena.** Kaj to pomeni? Da bo en najemnik prostora, za katerega bo edini ponudnik, plačeval najemnino 1 cent na m², drugi pa npr. 5 ali 10 eur/m²?

Prav tako je vprašljiva delitev stroškov obratovanja in rednega vzdrževanja. Delitvena formula ZICa se ne bo spreminjala. Če bo npr. nekdo uporabljal prostor podnevi in ponoči, če bo to dopuščal hišni red, drug pa samo nekajkrat na teden po nekaj ur, bosta stroške plačala oba enako, ob enaki kvadraturi? Stroški obratovanja pisarniškega prostora so ocenjeni na 5,56 eur/m² mesečno brez DDV. Kako so ocenjeni obratovalni stroški skupnih prostorov ni razvidno?

Dostop bo mogoč skladno s hišnim redom, ki ga ponudniki še ne poznajo ... Torej najemaš prostor, za katerega niti ne veš, kdaj in koliko časa in pod kakšnimi pogoji ga boš lahko uporabljal. Izbiro ponudnikov izvaja ZIC, odpiranje ponudb ne bo javno. Kdo bo v komisiji in zakaj odpiranje ni javno?

Udeležba na delavnici, posredovanje vprašalnikov in zadnje obvestilo v Našem časopisu, 29. januar 2024, po mojem mnenju nimajo »blage veze« s pozivom, ki je objavljen na www.visitvrhnika.si in nosi datum 7. februar 2024 in ki je bil objavljen na spletni strani www.vrhnika.si 12. februarja 2024.

Poziv je povzročil kar precej negotovanja med zainteresiranimi, zaradi nejasnosti pa lahko pride do tega, da bodo prostore uporabljali samo tisti, ki imajo več sredstev ali pa da v strahu pred visokimi stroški zainteresirani sploh ne bodo posredovali ponudb. V obratovalnih stroških so naštet tudi fiksni stroški, kot je NUSZ, čiščenje skupnih prostorov, delo upravnika/hišnika in še kaj. Če bo objekt zaseden samo »na pol«, bodo obratovalni stroški posameznim najemnikom poleteli v nebo. Zainteresirani se ob vseh neznankah upravičeno bojijo, da stroškov ne bodo mogli poravnati.

Interesenti se obračajo z vprašanji tudi name, ker očitno vsi še ne vedo, da sem prejela odpoved pogodbe o zaposlitvi iz poslovnega razloga.

Predlagam oz. dajem pobudo,

- da ZIC poziv umakne in pripravi novega – brez najemnine,
- da se rok za oddajo ponudb prestavi,
- da ZIC objavi kalkulacijo izračuna ocenjenih obratovalnih stroškov,
- da ZIC objavi hišni red,
- da med morebitne uporabnike vključi tudi samostojne delavce v kulturi in
- da ZIC pripravi »delavnico« z zainteresiranimi, na kateri naj poda odgovore na vprašanja, ki begajo morebitne uporabnike prostorov.

ODGOVOR:

Prilagamo vam dopis, ki nam ga je poslal Zavod Ivana Cankarja za kulturo, šport in turizem Vrhnika.

ODGOVORE JE PRIPRAVILA: Marija Zakrajšek Martinjak, direktorica Zavoda Ivana Cankarja za kulturo, šport in turizem Vrhnika

OBČINA VRHNIKA
TRŽAŠKA 1
1360 VRHNIKA

Spoštovani,

Oddajanje prostorov, ki so v lasti Občine Vrhnika ter v upravljanju Zavoda Ivana Cankarja Vrhnika je podrejeno določilom Zakona o stvarnem premoženju države in samoupravnih lokalnih skupnosti. V mejah veljavne zakonodaje si prizadevamo za vzdržno upravljanje Rokodelskega doma tako, da se zagotovi čim več ugodnih vplivov na dolgoročni razvoj Vrhnike in dobrobit lokalnega prebivalstva.

Pri tem se srečujemo z dejstvom, da vsebuje Zakon o stvarnem premoženju države in samoupravnih lokalnih skupnosti načelo, da se s premoženjem upravlja *odplačno in ne pod ocenjeno vrednostjo*, razen če zakon določa drugače.

Skladno z navedenim je dolžan Zavod Ivana Cankarja Vrhnika kot upravljalec premoženje le to upravljati odplačno, brezplačno pa lahko da premoženje v uporabo oz. najem le, če mu to omogoča zakon. V prizadevanju za čim boljšo izkoriščenost razpoložljivih prostorov so zato v vzdržnem obsegu nameravane vse tiste dopustne oblike upravljanja, za katere je mogoče oceniti, da so skladne z namenom Rokodelskega doma.

Zakon o stvarnem premoženju države in samoupravnih lokalnih skupnosti sicer omogoča, da prepusti upravljalec premoženje v brezplačno uporabo, vendar zgolj:

- osebam javnega prava za opravljanje javnih nalog,
- nevladnim organizacijam, ki jim je podeljen status delovanja v javnem interesu, za opravljanje tistih dejavnosti, za katere jim je podeljen status,
- socialnemu podjetju ali nepridobitni pravni osebi, kot je opredeljena v zakonu, ki ureja socialno podjetništvo, ki namerava poslovati kot socialno podjetje in bo začela postopek registracije v skladu z zakonom, ki ureja socialno podjetništvo, v obsegu, ki je potreben za opravljanje dejavnosti, za katero je ustanovljena, ali
- mednarodnim organizacijam, katerih članica je Republika Slovenija in imajo na njenem ozemlju svoj sedež, agencijo, oddelek, predstavništvo ali pisarno, za izvajanje njihovih nalog.

Med navedenimi subjekti ni javnih delavcev v kulturi oz. samozaposlenih v kulturi. Čeprav bi si to lahko želeli, tem uporabnikom na tej podlagi kljub pobudi svetnice žal ni mogoče omogočiti brezplačnega najema prostorov.

Če bi sledili naši prvotni nameri in sedanji pobudi svetnikov za oddajo prostorov v brezplačno uporabo, bi bili za zagotovitev spoštovanja veljavne zakonodaje v postopku za oddajo na ta način, prisiljeni možnost uporabe omejiti zgolj na tiste organizacije, ki jim je podeljen status delovanja v javnem interesu ter socialna podjetja, obenem pa izključiti vse druge nepridobitne organizacije, ne glede na njihov ugoden vpliv na doseganje ciljev razvojne strategije.

Namen uporabe Rokodelskega doma je doseganje ciljev, ki jih zastavlja Strategija trajnostnega razvoja Občine Vrhnika 2023. Ker je cilj strategije širši kot zgolj zagotavljanje prostora za delovanje tistih, glede katerih zakon dopušča možnost oddaje v brezplačno uporabo, naj bi bil prostor skladno s strategijo ponujen tudi drugim potencialnim uporabnikom, katerih delovanje je skladno s strategijo. Tudi ti lahko zaradi zakonskih določil o nedovoljeni državni pomoči v njem opravljajo le nepridobitne dejavnosti. Zato smo po ponovni preučitvi zakonsko dopustnih možnosti ugotovili, da lahko uporabo prostora najširšemu krogu društev in nepridobitnih organizacij zagotovimo le na način, kot je bil izveden.

Ker smo bili zaradi zakonskih omejitev prisiljeni odstopiti od prvotno nakazanega načina in najave, smo vsem zainteresiranim, ki so se udeležili ogleda pojasnili razloge za to odločitev – dejstvo, da je takšen postopek za skupnost v okviru veljavne zakonodaje najboljši.

V Zavodu Ivana Cankarja Vrhnika smo razumeli, da bi lahko tržna najemnina predstavljala oviro za delovanje tovrstnih subjektov. Zato smo upoštevali določbo Zakona o stvarnem premoženju države in samoupravnih lokalnih skupnosti, ki določa, da se lahko tedaj, kadar se pri upravljanju premoženja zasleduje izpolnjevanje razvojnega programa samoupravne lokalne skupnosti, premoženje odda v najem pod ocenjeno vrednostjo.

Vendar pa zakon tudi za take primere ne določa, da bi se lahko premoženje oddalo v brezplačno uporabo. Posledica te omejitve je, da mora interesent za najem ponuditi znesek najemnine. Zakon nadalje izrecno določa, da je med ponudbami, ki so v skladu z razvojnimi programom samoupravne lokalne skupnosti, merilo za izbor najugodnejšega ponudnika ekonomsko najugodnejša ponudba. Skladno z navedenim je poleg merila ekonomsko najugodnejše ponudbe – ponudbene cene, tudi merilo delovanja v javnem interesu ter nameravano trajanje najema.

Navedeno ne pomeni, da v bodoče uporaba prostih prostorov ne bo omogočena tudi tistim, ki imajo po zakonu možnost brezplačne uporabe, če bodo izpolnjeni vsi za to potrebni pogoji. Vendar pa takšna uporaba ni predmet trenutnega povabila k oddaji ponudb.

Glede pomisleka o oceni obratovalnih stroškov gre izpostaviti, da je ocena obratovalnih stroškov le ocena, ki je pripravljena z razdelitvijo vseh stroškov glede na površino stavbe in ne zgolj tistih prostorov, ki bodo v danem trenutku oddani v najem. Zato je ugotovitev svetnice, da bodo najemniki plačevali enak znesek stroškov na m² ne glede na to, ali bodo najeti prostor uporabljali vsak dan, ali pa le nekaj dni v tednu, pravilna. Zavod Ivana Cankarja Vrhnika ne more prevzeti bremena stroškov, ki jih povzročajo uporabniki oz. nastajajo v zvezi s prostori, ki jih imajo ti v uporabi, saj zakon tega ne dopušča. Kljub temu, da verjamemo, da je to vsem interesentom znano, smo na to ob različnih prilikah tudi izrecno opozorili.

Namen hišnega reda je zagotoviti pogoje za sožitje in normalno uporabo stavbe ali prostorov, skladno s sklenjenimi pogodbami o najemu. Hišni red najemnikom ne bo onemogočal dostopa do najetih prostorov, saj bi bil v takem primeru v nasprotju s samim namenom najema. Namen hišnega reda je v določanju ustreznega reda, če bo tako potrebno za zagotavljanje sožitja ali varnost ljudi in premoženja v stavbi.

Vsi zainteresirani so imeli po objavi povabila možnost ogleda, na katerem so lahko prejeli tudi dodatna pojasnila ali postavili morebitna vprašanja. Zato ocenjujemo, da preklic povabila ter izvedba delavnice ni smiselna, temveč bi imel tak korak za posledico zgolj podaljševanje obdobja neizkoriščenosti razpoložljivih prostorov.

Zavod Ivana Cankarja namerava tudi v bodoče zasledovati gospodarno rabo premoženja, ob hkratnem prizadevanju za dobrobit skupnosti. Zato nameravamo skladno z napovedmi v okviru prostorskih razpoložljivosti in skladno z zakonskimi pogoji v nadaljevanju omogočiti tudi brezplačen najem nekaterih prostorov, nekaj prostora pa nameniti tudi občasni uporabi, po konceptu sodelavnega prostora.

Lep pozdrav

Marija Zakrajšek Martinjak, direktorica

Priloga: Seznam izvedenih del in dobaviteljev

Naziv dobavitelja	Opis
S.M. STUDIO d.o.o.	MERITVE IN IZRIS-ROKODELSKI DOM
S.M. STUDIO d.o.o.	PZI DOKUMENTACIJA ROKODELSKI DOM
LESNA MONT D.O.O.	AVANSKI RAČ. PO PONUDBI 00062-A502-1-202
LESNA MONT D.O.O.	MATERIAL ZA PRENOVO STREHE-ROK. DOM
ŠS d.o.o.	TERENSKA IN ADMIN. DELA
S.M. STUDIO d.o.o.	DOKUM. DGD - ROKODELSKI DOM
ALEŠ JAPELJ S.P.	PRENOVA OKEN - ZVKD - ROKODELSKI DOM
M SORA D.D.	OKNA - ROKODELSKI DOM
LESNA MONT D.O.O.	PRENOVA STREHE ROKODELSKI DOM
MKERŠMANC D.O.O.	ZEMELJSKA DELA IN IZKOP - ROK. DOM.
ZEM ZEM, MUHAMED LULIĆ S.P.	MAT. ZA VODOVODNE INŠT. ROKODELSKI DOM
ALEŠ VOJSKA S.P.	GRADBENI NADZOR IN VZPD PRI OBNOVI STREH
M SORA D.D.	ZOŽANO ENOKRILNO OKNO ROK. DOM.
LESNA MONT D.O.O.	DODATNA DELA NA STREHI NA ROKODELSKEM DOMU
MIRSAĐ BEHRIĆ S.P.	GRADBENA DELA - ROKODELSKI DOM
GORDEJA D.O.O.	OBNOVA FASADE-ROKODELSKI DOM
ALEŠ JAPELJ S.P.	ZAŠČITA OKEN, PRIPRAVA LESA
GORDEJA D.O.O.	DODATNA PRIPRAVLJALNA DELA ROKODELSKI DOM
GORDEJA D.O.O.	KOVANA OGRAJA ROKODELSKI DOM
M SORA D.D.	POLICE, KNAUF, MONTAŽA
Konzola, d.o.o.	TERENSKA RAZISKAVE, PROJEKT OJAČITEV TEM
MIRSAĐ BEHRIĆ S.P.	GRADB. OBRJNIŠKA DELA ROKODELSKI DOM
GORDEJA D.O.O.	OBNOVA FASADE ROKODELSKI DOM
GORDEJA D.O.O.	DODATNA DELA, ROKOD.
S.M. STUDIO d.o.o.	PZI DOKUMENTACIJA, SANITARIJE ROKODELSKI
GORDEJA D.O.O.	DRUGA DODATNA DELA ROKODELSKI DOM
GORDEJA D.O.O.	KERAMIČNA DELA (TERASA) ROKODELSKI DOM
GORDEJA D.O.O.	FASADA ZAKLJUČEK ROKODELSKI
ALEŠ VOJSKA S.P.	GRADBENI NADZOR-FASADA ROKODELSKI DOM
ALEKSANDER REMŠKAR S.P.	VARNOSTNI NAČRT, VZD PROJEKT
GINEX INTERNATIONAL d.o.o.	OBOVA OBJEKTA ROKODELSKI DOM
GINEX INTERNATIONAL d.o.o.	OBNOVA OBJEKTA TRŽAŠKA 23
ALEKSANDER REMŠKAR S.P.	KOORDINACIJA NA GRADBIŠČIH S PODROČJA VZ
REED GROUP D.O.O.	STROKOVNI NADZOR OBNOVE ROKODELSKEGA DOM
REED GROUP D.O.O.	NADZOR OBNOVE ROKODELSKI DOM
GINEX INTERNATIONAL d.o.o.	OBNOVA OBJEKTA ROKODELSKI DOM
ALEKSANDER REMŠKAR S.P.	KOORDINACIJA VZD - ROKODELSKI DOM
REED GROUP D.O.O.	NADZOR REALIZACIJA ROK. DOM 8/23
ALEKSANDER REMŠKAR S.P.	KOORDINACIJA NA GRADBIŠČU VZD 8/23
REED GROUP D.O.O.	STROKOVNI NADZOR ROKOD. DOM 9/23
REED GROUP D.O.O.	STROKOVNI NADZOR - OBNOVA TRŽAŠKA C. 23
GINEX INTERNATIONAL d.o.o.	OBNOVA OBJEKTA ROKODELSKI DOM 9/23
REED GROUP D.O.O.	STROKOVNI NADZOR - OBNOVA TRŽAŠKA C. 23
GINEX INTERNATIONAL d.o.o.	OBNOVA OBJEKTA ROK. DOM. 11/23
REED GROUP D.O.O.	STROKOVNI NADZOR ROK. DOM. 12/23
GINEX INTERNATIONAL d.o.o.	OBNOVA OBJEKTA ROK. DOM 1/24
REED GROUP D.O.O.	STROKOVNI NADZOR - OBNOVA TRŽAŠKA C. 23
DECIBEL D.O.O.	IZVEDBA AKUSTIKE V ROKODELSKEM DOMU
REED GROUP D.O.O.	STROKOVNI NADZOR - OBNOVA TRŽAŠKA C. 23